NO.	LONG.	Ø
	COLL.	"M"
	228 m	125 mm 250 DED
M-1	143 m	125 mm 250 DED
M-1A	54 m	"
M-1B	51 m	"
M-2	143 m	"
M-3	143 m	"
M-4	143 m	"
	COLL.	"N"
	48 m	125 mm 250 DED
N-1	180 m	125 mm 250 DED
N-2	180 m	"
N-3	180 m	"
	COLL.	"P"
	363 m	150 mm 250 DED
P-1	110 m	125 mm 250 DED
P-2	110 m	"
P-3	110 m	"
P-4	110 m	"
P-5	94 m	"
P-6	68 m	"

NO.	LONG.	Ø
	COLL.	"Q"
	52 m	125 mm 250 DED
	66 m	125 mm 250 DED
Q-1	267 m	100 mm 250 DED
Q-2	224 m	"
Q-3	228 m	"
Q-4	224 m	"
Q-5	228 m	"
Q-6	224 m	"

TOTAL 4763 m

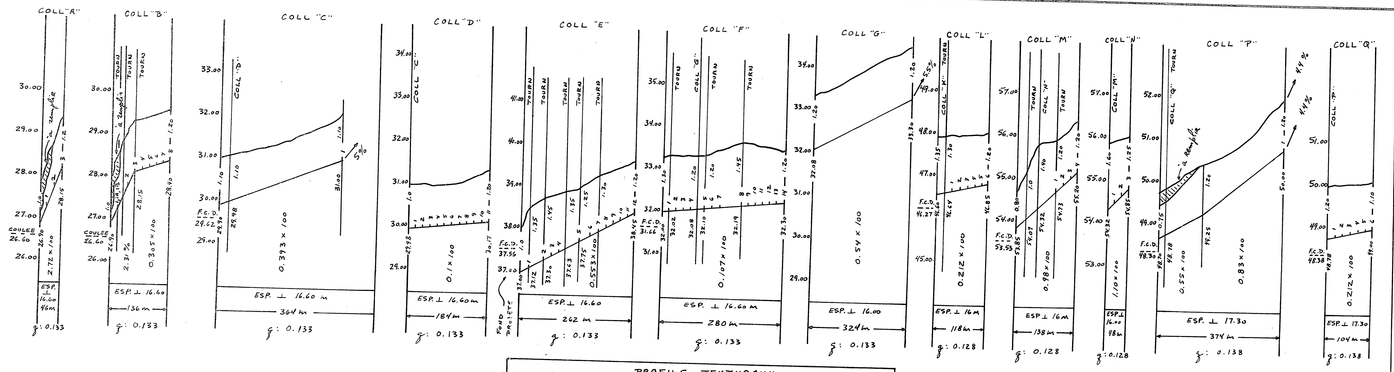

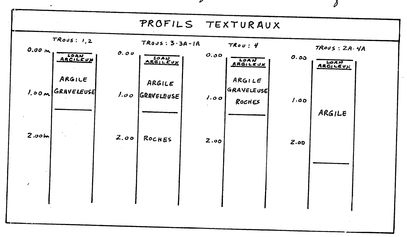

DRAINS RETIRES	POTERIE				BRIQUE ET CIMENT				
DESIGNATION	100mm	200mm	150mm	Bleu	100mm	200mm	150mm	Gris	Bleu
COLLECTEUR									
"A"				46					46
"B"			70	66				70	66
"C"			20	344				20	344
"D"			117	67			34	100	50
"E"				262					262
"F"			130	150			28	186	66
"G"				324					324
"H"				210					210
"J"				48					48
"K"				362					362
"L"				118				52	66
"M"				138					138
"N"				48					48
"P"				372					372
"Q"				104				34	70
LATERAL									
"A"				643					643
"B"				2941					2941
"C"				1104					1104
"D"				2704					2704
"E"				1514					1514
"F"				2260					2260
"G"				462					462
"H"				1878					1878
INTER "H"				100					100
"J"				847					847
"K"				1590					1590
"L"				480					480
"M"				572					572
"N"				555					555
"P"				602					602
"Q"				1687					1687
TOTAUX			337	22598			62	462	22211
GRAND TOTAL			22935				22935		

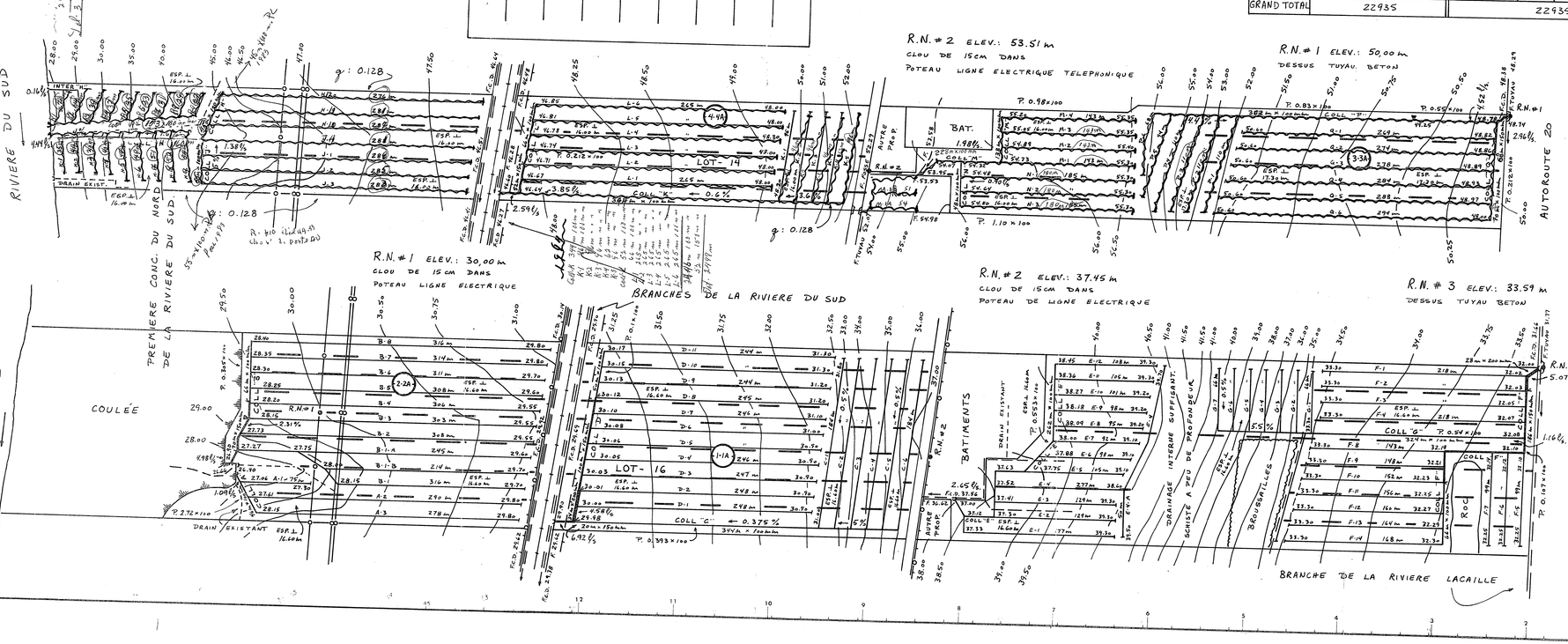

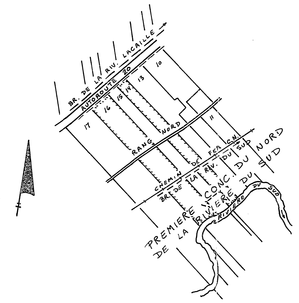

SUPERFIE TOTALE ETUDIEE 42.52 HECTARES

PLAN DE LOCALISATION

ECHELLE 1/20,000

REF. 21 L/15 - 200 - 0202

LEGENDE

- Rivière cours d'eau existant projeté
- Fosse existant projeté
- Lac marécage étang gravière
- Drainage souterrain existant
- Conduit souterrain existant
- Drains existants projetés
- Changement de pente
- Changement de diamètre
- Bouche de décharge
- Diamètre des drains 4 6 8 10
- Limite approximative de bassin versant
- Ligne téléphonique aérienne souterraine
- Ligne de transmission
- Ligne d'énergie électrique aérienne souterraine
- Rapide, barrage chute
- Station de pompage
- Regard puisard
- Trou de sondage
- Superficie étudiée drainage interne suffisant
- Courbe de niveau
- Zone boisée buisson arbre isolé
- Coulée
- Tas de roches en surface enterrées
- Limites de zones

ECHELLE DU PLAN 1:2000

ECHELLE DES PROFILS 1:50 VERT. 1:5000 HORIZ.

GUY AREL
ingénieur
drummondville 819-478-2723

MARCEL POIRIER & FILS INC.
DUMENT MANDATÉ PAR MICHEL MONTMINY
ADD POST 750 R.R.#1 Montmagny
CTE Montmagny
TEL 1-418-248-2214

LE 3 juin 1983

DRAINAGE SOUTERRAIN

FERME MICHEL MONTMINY
LOT P-14, 16
RANG RANG NORD
MUNICIPALITE ST-PIERRE
COMTE MUNICIPAL : MONTMAGNY
DISTRICT ELECTORAL : MONTMAGNY - L'ISLET

PLAN No S-1419-007-A FEUILLE 1 DE 1

MINISTERE DE L'AGRICULTURE DU QUEBEC
SERVICE DE L'HYDRAULIQUE AGRICOLE

DEPOSE LE JUIN 1993

ACCEPTE

A-1419-007-A