S-13189

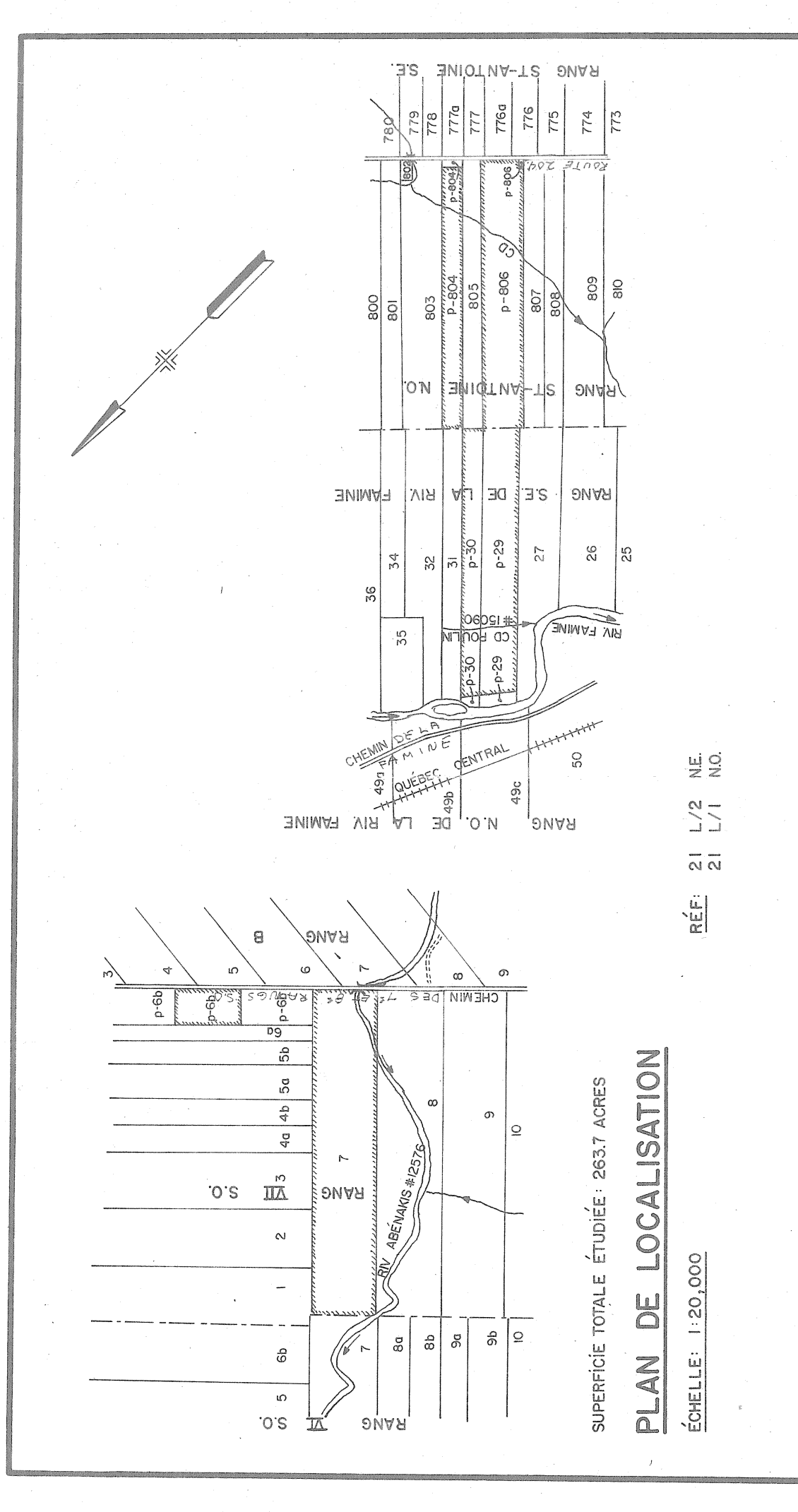

PLAN DE LOCALISATION
ÉCHELLE: 1:20,000
SUPERFICIE TOTALE ÉTUDIÉE: 263,7 ACRES
RÉF: 21 L/2 N.E.
21 L/1 N.O.
RANG VIII S.O.
RANG VII S.O.
RANG B
RANG N.O. DE LA RIV. FAMINE
RANG S.E. DE LA RIV. FAMINE
RANG N.O. ST-ANTOINE
RANG ST-ANTOINE S.E.
CHEMIN DU RANG
CHEMIN CENTRAL
RIV. FAMINE
RIV. ABÉNAKIS

LÉGENDE

- Rivière, cours d'eau existant, projeté
- Fossé existant, projeté
- Lac, marécage, étang, gravière
- Drainage souterrain existant
- Conduit souterrain existant
- Drains existants, projetés
- Changement de pente
- Changement de diamètre
- Bouche de décharge
- Diamètre des drains 4", 6", 8", 10"
- Clôture
- Ligne téléphonique aérienne, souterraine
- Ligne de transmission
- Ligne d'énergie électrique aérienne, souterraine
- Rapide, barrage, chute
- Station de pompage
- Regard, puisard
- Trou de sondage
- Superficie étudiée, drainage interne suffisant — D.I.S.
- Courbe de niveau — 80
- Zone boisée, buisson, arbre isolé
- Coulée
- Tas de roches en surface, enterrées — RE
- Limites de zones

échelle du plan
0 100' 200'

Groleau, deGuise & Associés
Ingénieurs - conseils
Montréal

PROJET PREPARE POUR LE COMPTE DU
Ministère de L'AGRICULTURE
du QUÉBEC

LE 11-06-1975

Direction du Génie
Ministère de L'AGRICULTURE du QUÉBEC

DRAINAGE SOUTERRAIN

PAUL-EMILIEN PAQUET

FERME:
LOT: p-29, p-30 / p-804, p-806 / p-6b, 7
RANG: S.E. RIV. FAMINE / ST-ANTOINE N.O. / VII e S.O.
MUNICIPALITÉ: PAR. ST-GEORGES EST / ST-PROSPER S.O.
COMTÉ MUNICIPAL: BEAUCE / DORCHESTER
CIRCONSCRIPTION ÉLECTORALE: BEAUCE SUD

PLAN No S-13189
FEUILLE 1 DE 1

APPROUVÉ POUR LE MINISTÈRE
PAR J. Bibeau ing
LE 9 MARS 1976

29073 PAQUET PAUL-ÉMILIEN

10'-3" X 24"

DESIGNATION	DRAINS REQUIS POTERIE 8"	POTERIE 6"	POTERIE 4"	POLYETHYLENE 10"	POLYETHYLENE 8"	POLYETHYLENE 6"	POLYETHYLENE 4"
A			4740				4740
B			8225				8225
C			4800				4800
D			360				360
E			2240				2240
F			1500				1500
G			11410				11410
H			5050				5050
J			4200				4200
K			840				840
M			4330				4330
N			440				490
P			2875				2875
Q			480				480
R			3115				3115
S			3085				3085
T			535				535
U			2505				2505
V			2655				2655
W			525				525
X			525				525
Y			420				420
Z			510				510
AA			200				200
BB			750				750
TOTAL			66315				66315
GRAND TOTAL	66315 Pi. LIN.						

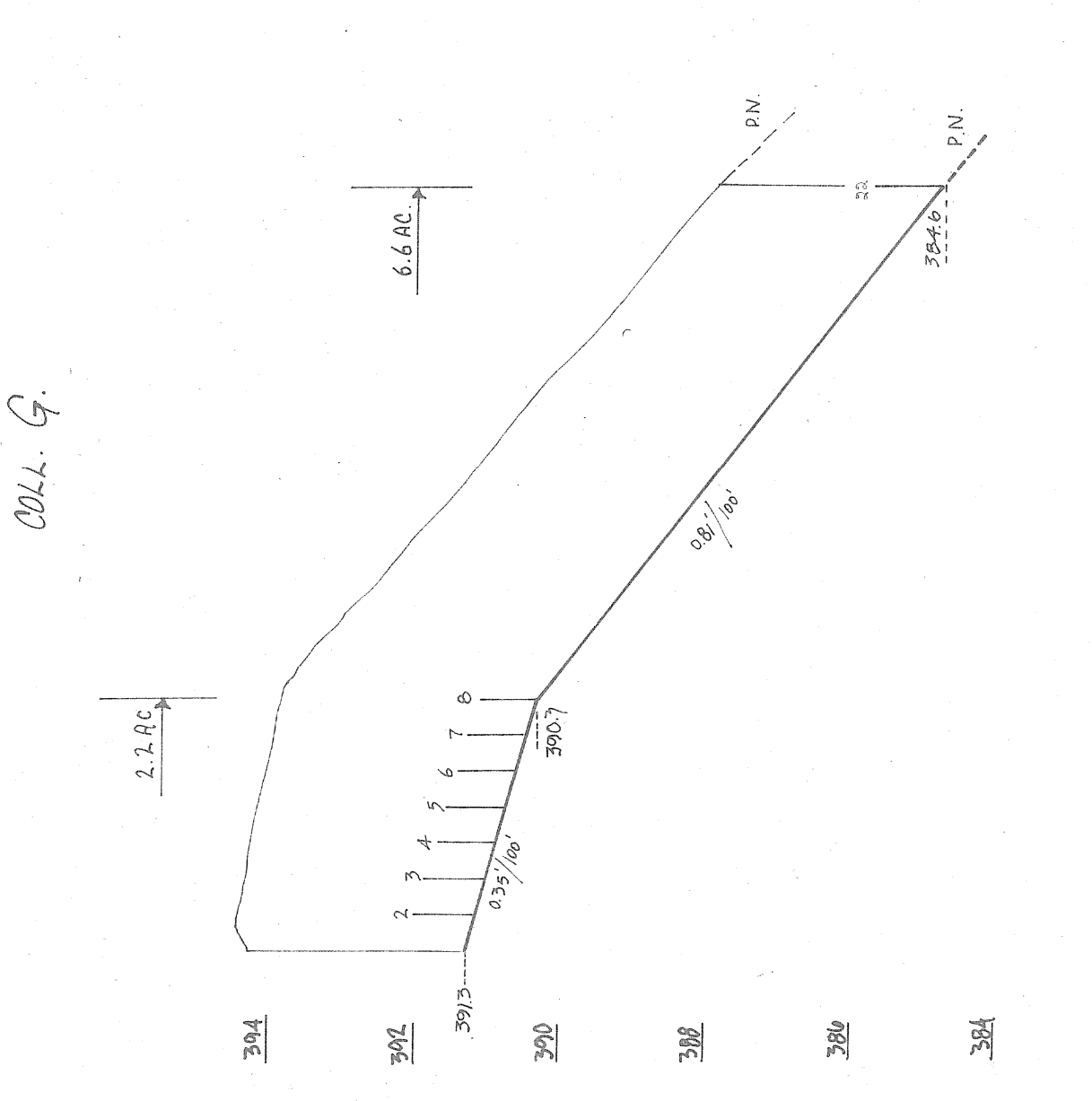

COLL. G
2.2 AC
6.6 AC
394
392
390
388
386
384
P.N.

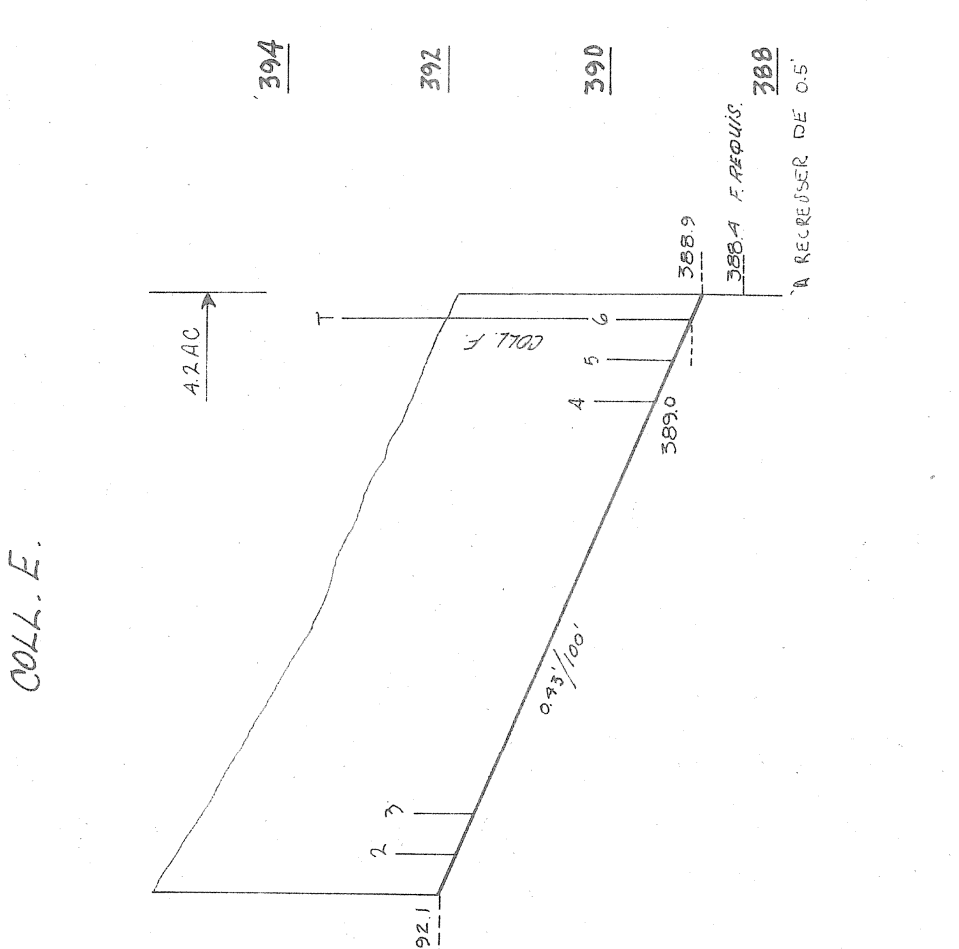

COLL. E
4.2 AC
394
392
390
388

ÉCHELLES: HOR. 1"=200'
VER. 1"=2'-0"

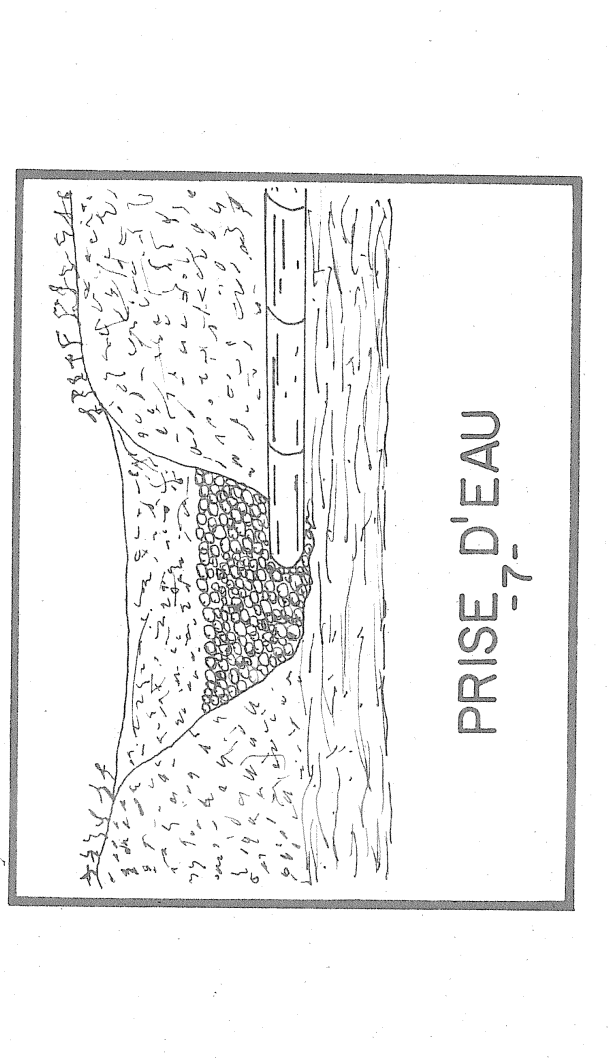

PRISE D'EAU
-7-

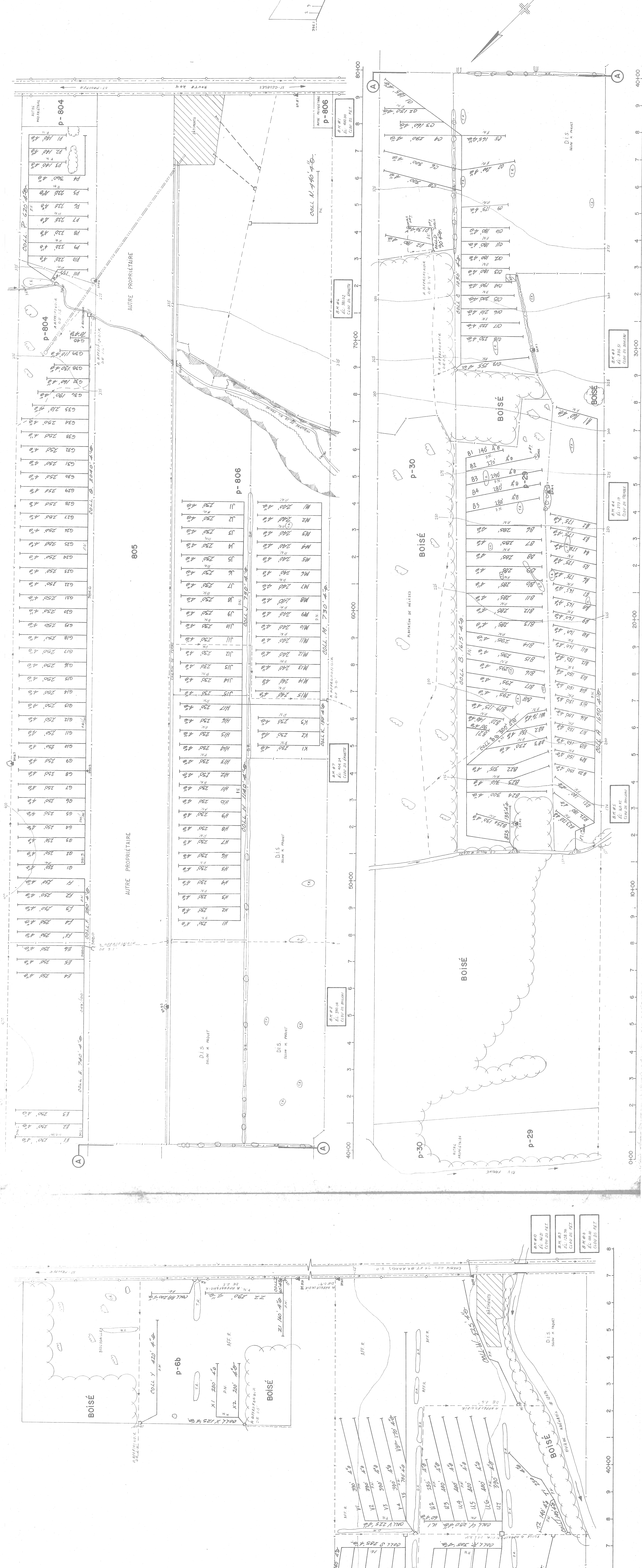

ROUTE 204
ST-PROSPER
ST-GEORGES
p-804
p-806
805
p-30
p-29
AUTRE PROPRIÉTAIRE
BÂTIMENTS
BOISÉ
D.I.S. SELON M. PAQUET
PLANTATION DE MÉLÈZES
COLL. P 620' 4"
COLL. G 2040' 4"
COLL. F 250' 4"
COLL. E 740' 4"
COLL. J 730' 4"
COLL. H 1140' 4"
COLL. M 730' 4"
COLL. K 150' 4"
COLL. N 490' 4"
COLL. C 1050' 4"
COLL. B 1615' 4"
COLL. A 1650' 4"
B.M. #1 ÉL. 400.00 CLOU DS P.ET.
B.M. #2 ÉL. 390.08 CLOU DS BOULEAU
B.M. #3 ÉL. 335.51 CLOU DS BOULEAU
B.M. #4 ÉL. 373.13 CLOU DS TREMBLE
B.M. #5 ÉL. 160.82 CLOU DS BOULEAU
B.M. #6 ÉL. 381.02 CLOU DS ÉPINETTE
B.M. #7 ÉL. 404.24 CLOU DS ÉPINETTE
RIV. FAMINE
A
0+00
10+00
20+00
30+00
40+00
50+00
60+00
70+00
80+00



CHEMIN DU 7e RANG S.O.
p-6b
7
BOISÉ
BÂTIMENTS
D.I.S. SELON M. PAQUET
RIVIÈRE ABÉNAKIS
COLL. W 525' 4"
COLL. V 225' 4"
COLL. U 250' 4"
COLL. S 265' 4"
COLL. R 305' 4"
COLL. Q 480' 4"
COLL. Y 420' 4"
COLL. X 125' 4"
COLL. AA 200' 4"
B.M. #10 ÉL. 142.11 CLOU DS P.ET.
B.M. #9 ÉL. 128.30 CLOU DS P.ET.
B.M. #8 ÉL. 100.00 CLOU DS P.ET.
0+00
10+00
20+00
30+00
40+00

S-13189