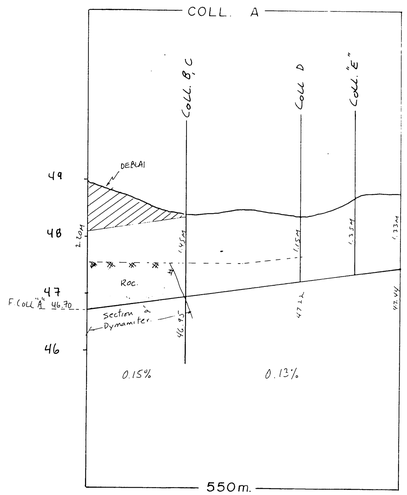

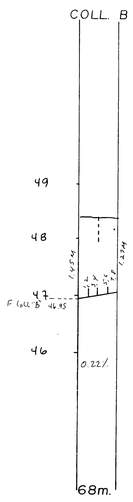

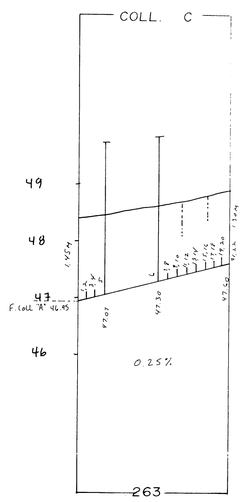

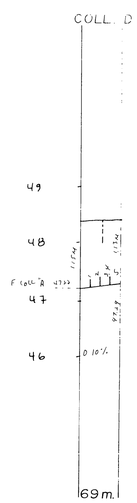

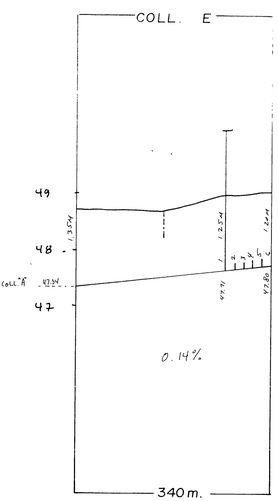

TABLEAU DES DRAINS

DESIGNATION	ENROBÉS D'UN FILTRE 10" 250mm	8" 200mm	6" 150mm	4" 100mm	SANS FILTRE 10" 250mm	8" 200mm	6" 150mm	4" 100mm
COLL. A								45
LAT. A					176	246	83	3237
COLL. B								68
LAT. B								1193
COLL. C								79
LAT. C							184	2640
COLL. D								33
LAT. D							36	1346
COLL. E								340
LAT. E								456
COLL. F								
LAT. F								
COLL. G								
LAT. G								
COLL. H								
LAT. H								
COLL. J								
LAT. J								
COLL. K								
LAT. K								
COLL. L								
LAT. L								
COLL. M								
LAT. M								
COLL. N								
LAT. N								
COLL. P								
LAT. P								
COLL. Q								
LAT. Q								
COLL. R								
LAT. R								
COLL. S								
LAT. S								
COLL. T								
LAT. T								
COLL. TOTAL					176	246	303	565
LAT. TOTAL								88
GR. TOTAL	m. lin.				10162 m. lin.			

ESPACEMENT ⊥ = 15 à 17.5 m.
q. = 0.123 m³/m. jour

AVISER TOUS LES PROPRIETAIRES DE SERVICES AYANT UNE SERVITUDE AFIN DE LES LOCALISER AVANT LES TRAVAUX MEME SI CEUX-CI NE FIGURENT PAS AU PLAN. AINSI QUE TOUT OBSTACLE SOUTERRAIN POUVANT INFLUENCER LE FUTUR RESEAU.

NOTE.: DU DYNAMITAGE EST REQUIS SUR ENVIRON 150 mètres AU DÉBUT DU COLLECTEUR "A".

NOTE.: LES TRAVAUX DOIVENT ÊTRE EXÉCUTÉS EN PÉRIODE SÈCHE (ÉTÉ), LORSQUE LA NAPPE D'EAU EST SOUS LE NIVEAU DES DRAINS.

R.N. 2
clou dans un poteau de soutien
ELEV.: 49.20 m.

R.N. 1
dessus d'un boulon du pylone
ELEV.: 48.94

VOIE FUTURE POUR L'EAU DE SURFACE

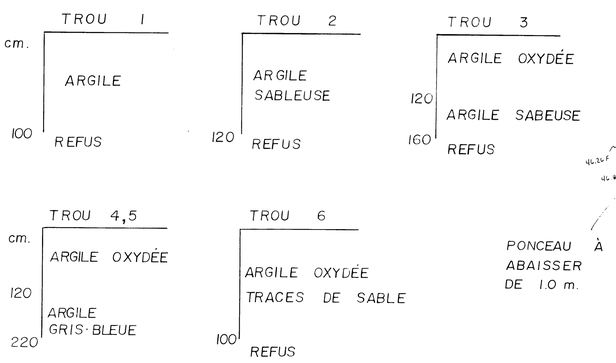



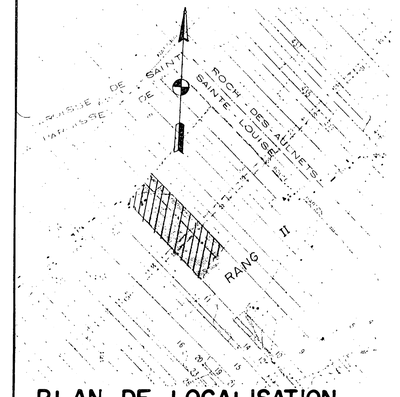

PLAN DE LOCALISATION

	Hectares	Acres	Arpents
SUPERFICIE ETUDIEE	16.85	41.6	49.2
SUPERFICIE TOTALE	16.85	41.6	49.2

ECHELLE : 1 / 20,000 REFERENCE : 21M8/200-0102

LEGENDE

- Chemin de fer
- Repere de nivellement — R.N.
- Cours d'eau existant, projetee
- Fossé existant, projetee
- Lac, marecage, etang, graviere — LAC — E — G
- Drainage souterrain existant
- Conduit souterrain existant
- Drain existant, projeté
- Changement de pente
- Changement de diametre
- Bouche de decharge
- Diametre des drains 100,150,200,250mm.
- Clôture
- Ligne telephonique aerienne, souterraine
- Ligne de transmission
- Ligne electrique aerienne, souterraine
- Barrage, rapide, chute — BAR — R — C
- Station de pompage
- Regard, puisard — R — P
- Trou de sondage
- Superficie totale, drainage interne suffisant — D.I.S.
- Courbe de niveau — 50
- Zone boisée, arbre isolé
- Coulée
- Tas de roches de surface, enterrées — T.R. — R.E.
- Limites de zone

ECHELLE DU PLAN 1 / 2000

ECHELLE DES PROFILS 1/50 VERT. 1/5000 HORIZ

MICHEL ROY ing.
CONSULTANT AGRICOLE
176, CARTIER ST-LAMBERT
QOS 2W0 TEL. (418) 889-0909

PROJET POUR LE COMPTE DE
PIERRE BOUCHARD
863, 3 RANG
STE-LOUISE, GOR-3K0
NO. PROD. AGR.:
TEL.: (418)-354-2538

Michel Roy
LE 24-4-1989

CONCU PAR: M. ROY ING. VERIFIÉ PAR: M. ROY ING.

DRAINAGE SOUTERRAIN

FERME PIERRE BOUCHARD
LOT(S) ~~P-8~~ ; P-9
RANG DEUX
MUNICIPALITÉ PAROISSE DE STE-LOUISE
M.R.C. L'ISLET
DISTRICT ELECTORAL KAMOURASKA-TEMISCOUATA

PLAN NO S. FEUILLE 1 DE 1

M.A.P.A.Q. (HYDRAULIQUE)
DEPOSÉ LE

ACCEPTÉ

Nouveau plan