

District 10

Sources d'informations :
MRNF : BDTA
Sûreté du Québec : LADPO
© Gouvernement du Québec - 2008

Montérégie
Échelle 1 : 220 000

Projection cartographique : conique conforme de Lambert NAD83

No carte : 033-0700-2016-v1
Format papier : 8,5" x 11"
Date de mise à jour : 2008-03-12

Postes autoroutiers









PQ40279 Poste autoroutier du Centre-du-Québec
PQ40315 Poste autoroutier de la Montérégie Est









Municipalités

54025 Municipalité de village de Sainte-Madeleine








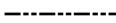

Légende

Desserte policière

-  Sûreté du Québec
-  Sûreté municipale
-  Corps ou service de police autochtone
-  District
-  Région, UDP*
-  Poste principal
-  Poste auxiliaire
-  Poste autoroutier (Limites)

-  Quartier général SQ
-  Poste de police SQ
-  Poste secondaire
-  Poste autoroutier
-  Poste de relais SQ
-  Quartier général CPM**
-  Service ou corps de police autochtone
-  Corps de police inuit

Voies de communication

-  Autoroute
-  Route principale
-  Route secondaire
-  Voie ferrée
-  Hors Québec
-  Cours d'eau
-  Frontières internationales
-  Frontières provinciales ou d'états
-  Limites municipales

* Unité de direction des postes
** CPM = Corps de polices municipaux
*** Afin de ne pas surcharger la carte là où les bureaux d'un poste se situent au même endroit que ceux d'un quartier général, nous avons priorisé le symbole du quartier général. Dans le cas où les bureaux d'un poste autoroutier se situent au même endroit que ceux d'un poste, nous avons priorisé le symbole du poste.