



**Postes de la Sûreté du Québec**

PQ40158 Poste de la ville de La Tuque  
 PQ40264 Poste de la MRC de Charlevoix

**Poste autoroutier**

PQ40218 Poste autoroutier de Québec

**Corps ou services policiers municipaux ou autochtones**








PQ30606 Service de police Ville de Lévis  
 PQ31323 Service de police Huronne-Wendat  
 PQ31803 Service de police de Québec









**Municipalités**

22005 Ville de Sainte-Catherine-de-la-Jacques-Cartier  
 22010 Ville de Fossambault-sur-le-Lac  
 22015 Ville de Lac-Saint-Joseph  
 22030 Ville de Lac-Delage









**Légende**

**Desserte policière**

-  Sûreté du Québec
-  Sûreté municipale
-  Corps ou service de police autochtone
-  District
-  Région, UDP\*
-  Poste principal
-  Poste auxiliaire
-  Poste autoroutier (Limites)

-  Quartier général SQ
-  Poste de police SQ
-  Poste secondaire
-  Poste autoroutier
-  Poste de relais SQ
-  Quartier général CPM\*\*
-  Service ou corps de police autochtone
-  Corps de police inuit

**Voies de communication**

-  Autoroute
-  Route principale
-  Route secondaire
-  Voie ferrée
-  Hors Québec
-  Cours d'eau
-  Frontières internationales
-  Frontières provinciales ou d'états

\* Unité de direction des postes  
 \*\* CPM = Corps de polices municipaux  
 \*\*\* Afin de ne pas surcharger la carte là où les bureaux d'un poste se situent au même endroit que ceux d'un quartier général, nous avons priorisé le symbole du quartier général. Dans le cas où les bureaux d'un poste autoroutier se situent au même endroit que ceux d'un poste, nous avons priorisé le symbole du poste.