C1 = 772	
C2 = 1019	
C3 = 1060	
C4 = 1098	
COLL D = 772 x 4 = 1032 x 4	
D1 = 300	
D2 = 1394	
D3 = 1075	
D4 = 1372	
D5 = 853	
D6 = 960	
D7 = 870	
D8 = 930	
D9 = 953	
D10 = 1130	
D11 = 814	
D12 = 910	
D13 = 787	
D14 = 168	
D15 = 171	
D16 = 313	
D17 = 326	
D18 = 258	
D19 = 462	
D20 = 307	
D21 = 211	
19 858	

1974

L	9"
Cal F: 294	D11: 360
Cal G: 500	D12: 120
874	F10: 395
	F9: 295
	F8: 355
	F14: 190
	F15: 915
	F5: 335
	F7: 330
	F4: 175
	F6: 120
	F3: 1119
	F2: 170
	F1: 115
	Cal G: 1447
	G14: 185
	G7: 75
	G8: 95
	G9: 95
	G10: 95
	G11: 95
	G12: 95
	Cal H: 500
	6015

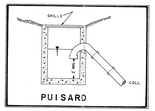

PLAN DE LOCALISATION

ÉCHELLE : 1" = 400'

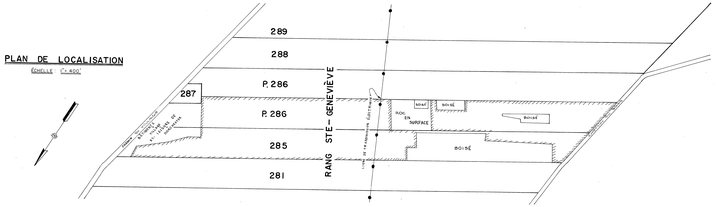

SUPERFICIE ARPENTÉE : 140 ARPENTS²

DÉSIGNATION	DRAINS REQUIS						
	POTERIE			POLYÉTHYLÈNE			
	8"	6"	4"	10"	8"	6"	4"
A			620				620
B			5890				5890
C			3570				3570
D		780	9840			1050	9570
E			1850				1850
F		420	8640			420	8640
G		560	9180			860	8880
H			4260				4260
TOTAL		1760	43950			2330	43820
GRAND TOTAL	48 270 Pi. Lin.						

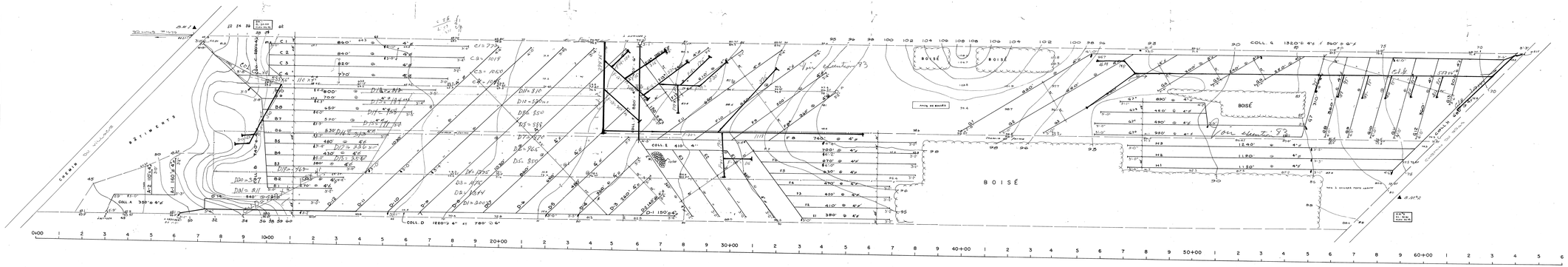

NOTES: -IL EST RECOMMANDÉ DE COUVRIR LES DRAINS D'UN MATÉRIAU FILTRANT.

-CE PLAN RÉPOND À LA DEMANDE DU 21/05/71

LÉGENDE

CHANGEMENT DE PENTE	POINT DE REPÈRE DE NIVEAU EN A
REGARD ○ PUISARD ○	BOUCHE DE DÉCHARGE
LIGNE DE COUPAGE	LIGNE DE CONTOUR
DRAINS PROJETÉS	DRAINS EXISTANTS

GROLEAU, de GUISE & ASSOCIÉS
INGÉNIEURS-CONSEILS MONTRÉAL

HYDRAULIQUE AGRICOLE — Ministère de L'AGRICULTURE et de la COLONISATION

DRAINAGE SOUTERRAIN

FERME	RAOUL PELCHAT
MUNICIPALITÉ	ST-ISIDORE (village)
COMTÉ	DORCHESTER
DISTRICT ÉLECTORAL	DORCHESTER
RELEVÉ PAR	L. LAROCHE
TRACÉ PAR	R. GORAIS
PRÉPARÉ PAR	H. GAUTIER
REVISÉ PAR	Pierrard Gagnon

PLAN No S-9680 | FEUILLE 1 DE 1

APPROUVÉ PAR: Gaston Lemay — CHEF DU DISTRICT No: 1 — LE 10 AOÛT 1976

QUÉBEC

26063 Pelchat Raoul .1.