DRAINS REQUIS

DESIGNATION		DRAINS SANS FILTRE 10" 250 mm.	8" 200 mm.	6" 150mm.	4" 100mm.	DRAINS AVEC FILTRE 12" 300 mm.	10" 250 mm.	8" 200mm.	6" 150 mm.	4" 100 mm.
A	COLL.				-					92
	LAT.				834					868
B	COLL.									82
	LAT.									316
C	COLL.									103
	LAT.				2744					1418
D	COLL.									62
	LAT.									301
E	COLL.									
	LAT.									
F	COLL.									
	LAT.									
G	COLL.									
	LAT.									
H	COLL.									
	LAT.									
J	COLL.									
	LAT.									
TOTAL	COLL.				-					339
	LAT.				3578					2903
GR. TOTAL		6820 m. lin.								

ECARTEMENT ⊥ 10.25m. q. = 0.08 m³/m.j.

TROU 2

CM	
	LOAM ARGILEUX
30	SABLE LOAMEUX
70	LIMON SABLO-ARGILEUX
130	LOAM LIMONEUX
220	

TROU 3

	LOAM
30	SABLE BRUN FIN
50	LOAM
90	LOAM LIMONEUX
140	

TROU 1,6

CM.	
	LIMON SABLO-ARGILEUX
130	

TROU 4

	TERRE NOIRE
20	LOAM ARGILEUX
60	LOAM SABLEUX
100	LOAM LIMONEUX
210	

TROU 5

	LOAM SABLEUX
50	LOAM LIMONEUX
180	
210	ARGILE SABLEUSE

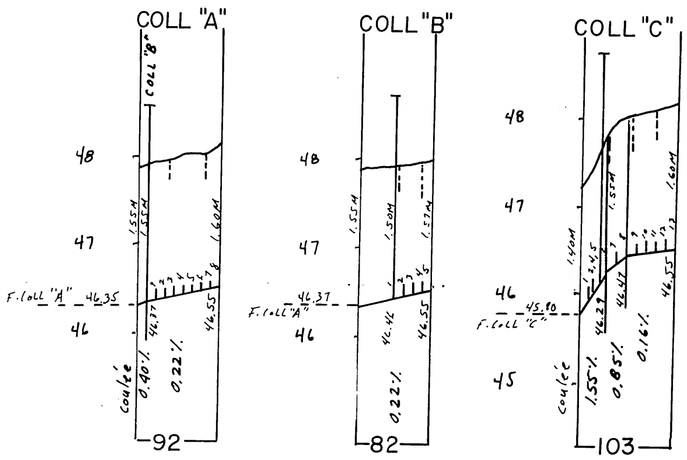

NOTE A L'ENTREPRENEUR : LES DRAINS DEVRONT ETRE INSTALLÉS A UNE PROFONDEUR MOYENNE DE 1.4 METRES
PROFONDEUR DES COLLECTEURS = 1.5 à 1.6 M.
PROFONDEUR MINIMALE DES FINS DES LATERAUX : 1.2 METRES

DRAINS ENROBÉS D'UN FILTRE RECOMMANDE

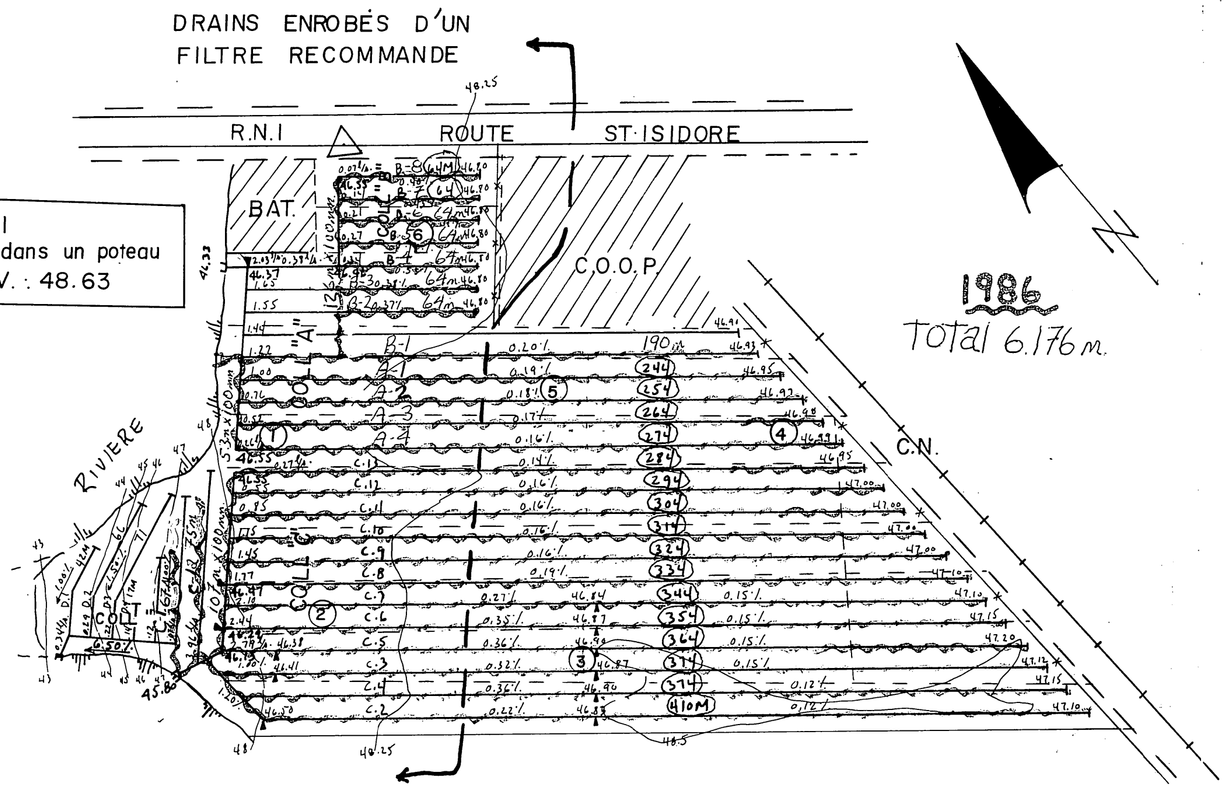

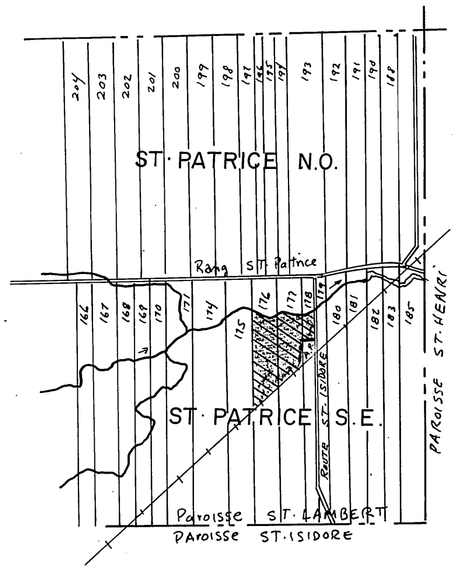

PLAN DE LOCALISATION

	Hectares	Acres	Arpents
SUPERFICIE ETUDIEE	7.37	18.2	21.55
SUPERFICIE TOTALE	7.54	18.6	22.05

ECHELLE : 1 / 31680 REFERENCE : 21·L·11 ~~S.E.~~ N-E

LEGENDE

chemin de fer
Repere denivellement — R.N.
Cours d'eau existant, projetee
Fossé existant, projetee
Lac, marecage, etang, graviere — LAC E G
Drainage souterrain existant
Conduit souterrain existant
Drain existant, projete
Changement de pente
Changement de diametre
Bouche de decharge
Diametre des drains 100,150,200,250mm.
Clôture
Ligne telephonique aerienne, souterraine
Ligne de transmission
Ligne electrique aerienne, souterraine
Barrage, rapide, chute — BAR R C
Station de pompage
Regard, puisard — R P
Trou de sondage
Superficie totale, drainage interne suffisant — D.I.S.
Courbe de niveau — 50
Zone boisée, arbre isolé
Coulée
Tas de roches de surface, enterrées — T.R. R.E.
Limites de zones

ECHELLE DU PLAN 1/2000

ECHELLE DES PROFILS 1/50 VERT. 1/5000 HORIZ.

DROLET & ROY inc.
CONSULTANTS
CHARNY (418) 832-4303
TEL. : (418) 832-0645

INGÉNIEUR MICHEL ROY 36133 QUÉBEC

PROJET POUR LE COMPTE DE
MICHEL GOULET
1247 ROUTE ST·ISIDORE
ST·LAMBERT
NO. PROD. AGR. : GOUM 5403 0611
TEL. : (418) 889·9010

Michel Roy ing.
LE 2 juin 1986

CONCU PAR: M. ROY ING. VERIFIÉ PAR: M. ROY ING.

DRAINAGE SOUTERRAIN

FERME MICHEL GOULET
LOT(S) P·176, P·177, P·178
RANG CONC. ST·PATRICE S.E.
MUNICIPALITÉ ST·LAMBERT P.
M.R.C. Les CHUTES·de·la·CHAUDIERE
DISTRICT ELECTORAL LEVIS

PLAN NO S·5403·0611 | FEUILLE 1 DE 1

M.A.P.A.Q. (HYDRAULIQUE)
DEPOSÉ LE : 86-07-07

OK Nouveau Plan

26020 Goulet Michel