

Municipalité de Vallée-Jonction

Territoires touchés par la demande à portée collective (Article 59 - LPTAA)






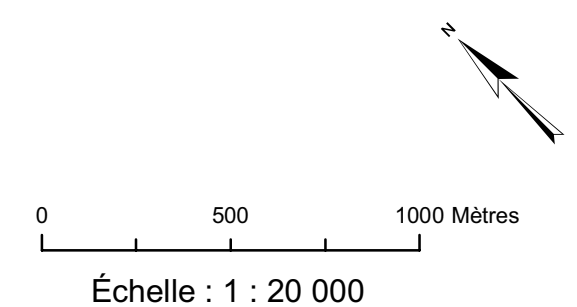
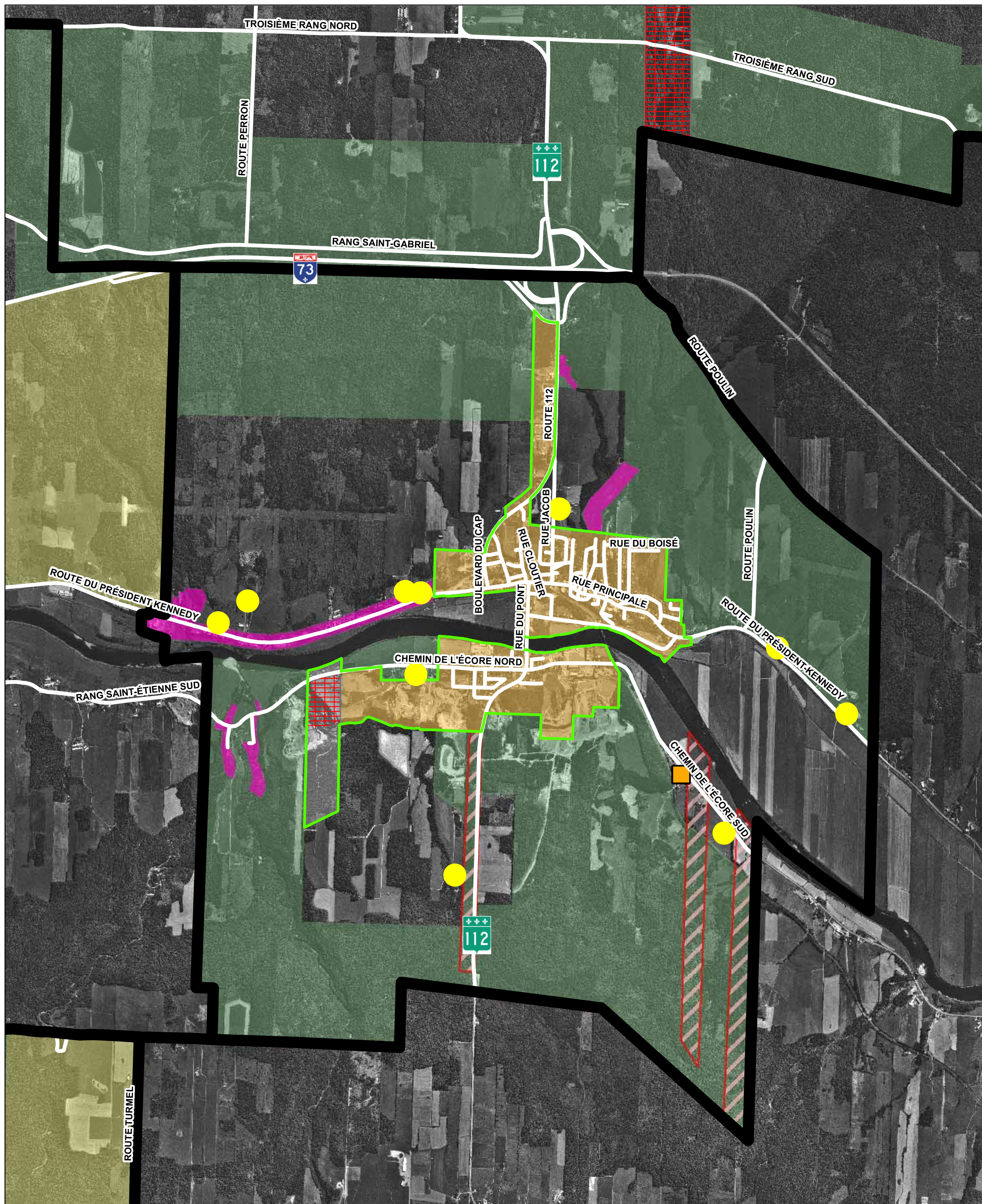
-  Zone agroforestière de type 1
-  Terrains de 15 ha et plus
-  Zone agroforestière de type 2
-  Zone agricole dynamique
-  Îlots déstructurés

Schéma d'aménagement et de développement révisé

-  Périmètre urbain
-  Affectation récréative
-  Limite de la zone agricole
-  Ferme
-  Résidence
-  Réseau routier
-  Limite municipale



Source : Ce produit comporte de l'information géographique de base provenant du gouvernement du Québec.
© Gouvernement du Québec, tous droits réservés.



Municipalité de Saints-Anges

Territoires touchés par la demande à portée collective (Article 59 - LPTAA)















-  Zone agroforestière de type 1
-  Terrains de 15 ha et plus
-  Zone agroforestière de type 2
-  Zone agricole dynamique
-  Îlots déstructurés

Schéma d'aménagement et de développement révisé

-  Périmètre urbain
-  Affectation récréative
-  Affectation villégiature
-  Limite de la zone agricole
-  Ferme
-  Résidence
-  Réseau routier
-  Limite municipale



0 500 1000 Mètres

Échelle : 1 : 20 000

Source : Ce produit comporte de l'information géographique de base provenant du gouvernement du Québec.
© Gouvernement du Québec, tous droits réservés.



Municipalité de
Saint-Lambert-de-Lauzon

Territoires touchés par la
demande à portée collective
(Article 59 - LPTAA)

Zone agroforestière de type 1

Terrains de 15 ha
et plus

Zone agricole dynamique

Ilots déstructurés

Schéma d'aménagement et de
développement révisé

Périmètre urbain

Affectation agricole
avec restrictions

Affectation publique

Affectation récréative

Affectation résidentielle

Affectation villégiature

Limite de la zone agricole

Ferme

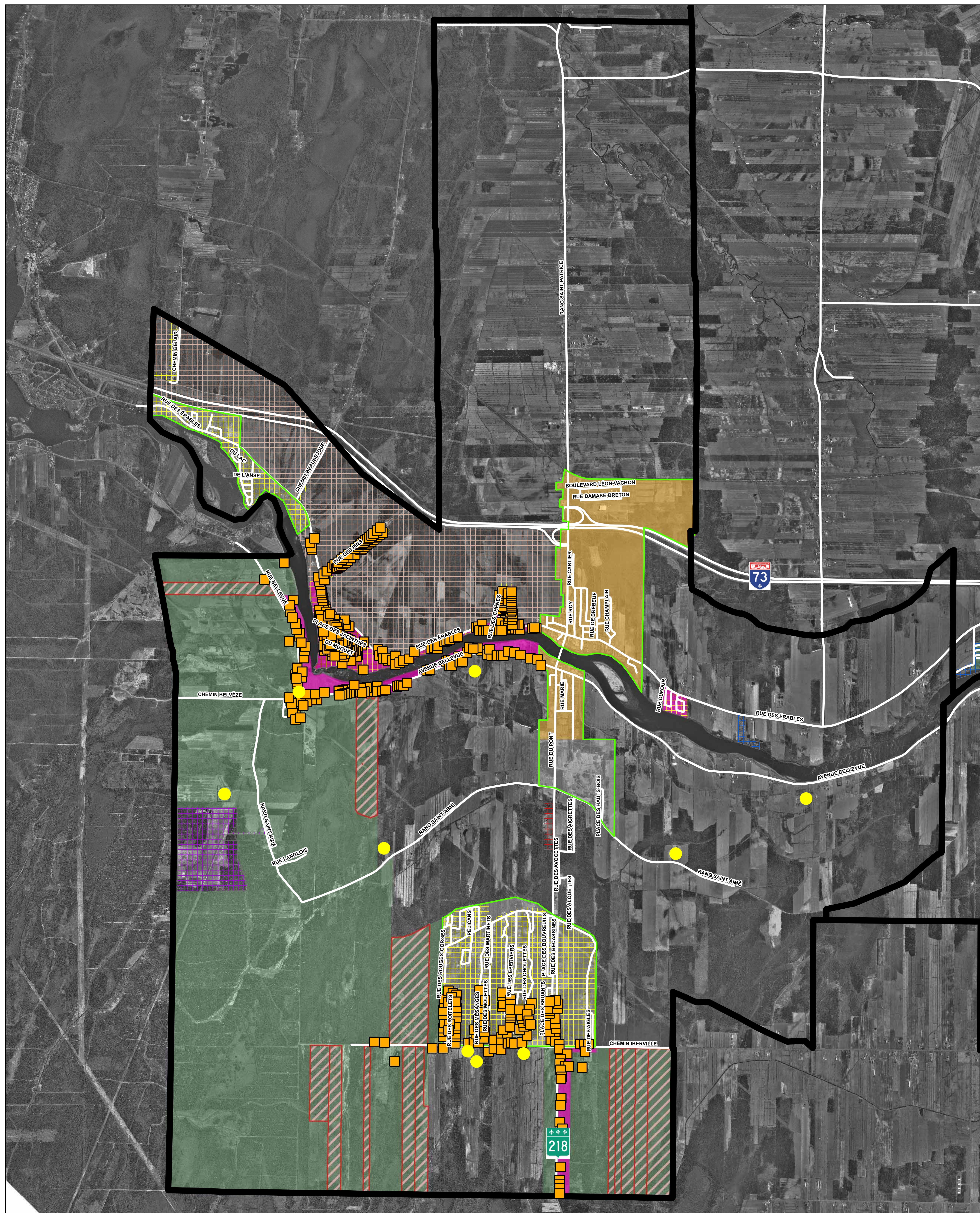
Résidence

Réseau routier

Limite municipale

0 500 1000 Mètres
Échelle : 1 : 20 000

Source : Ce produit comporte de l'information
géographique de base provenant du
gouvernement du Québec.
© Gouvernement du Québec, tous droits réservés.



Ville de Sainte-Marie

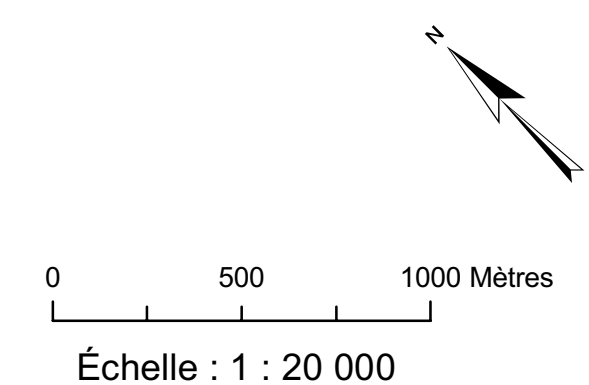
Territoires touchés par la demande à portée collective (Article 59 - LPTAA)

- Zone agroforestière de type 1
- Terrains de 15 ha et plus
- Zone agroforestière de type 2
- Terrains de 50 ha et plus
- Zone agricole dynamique
- Îlots déstructurés

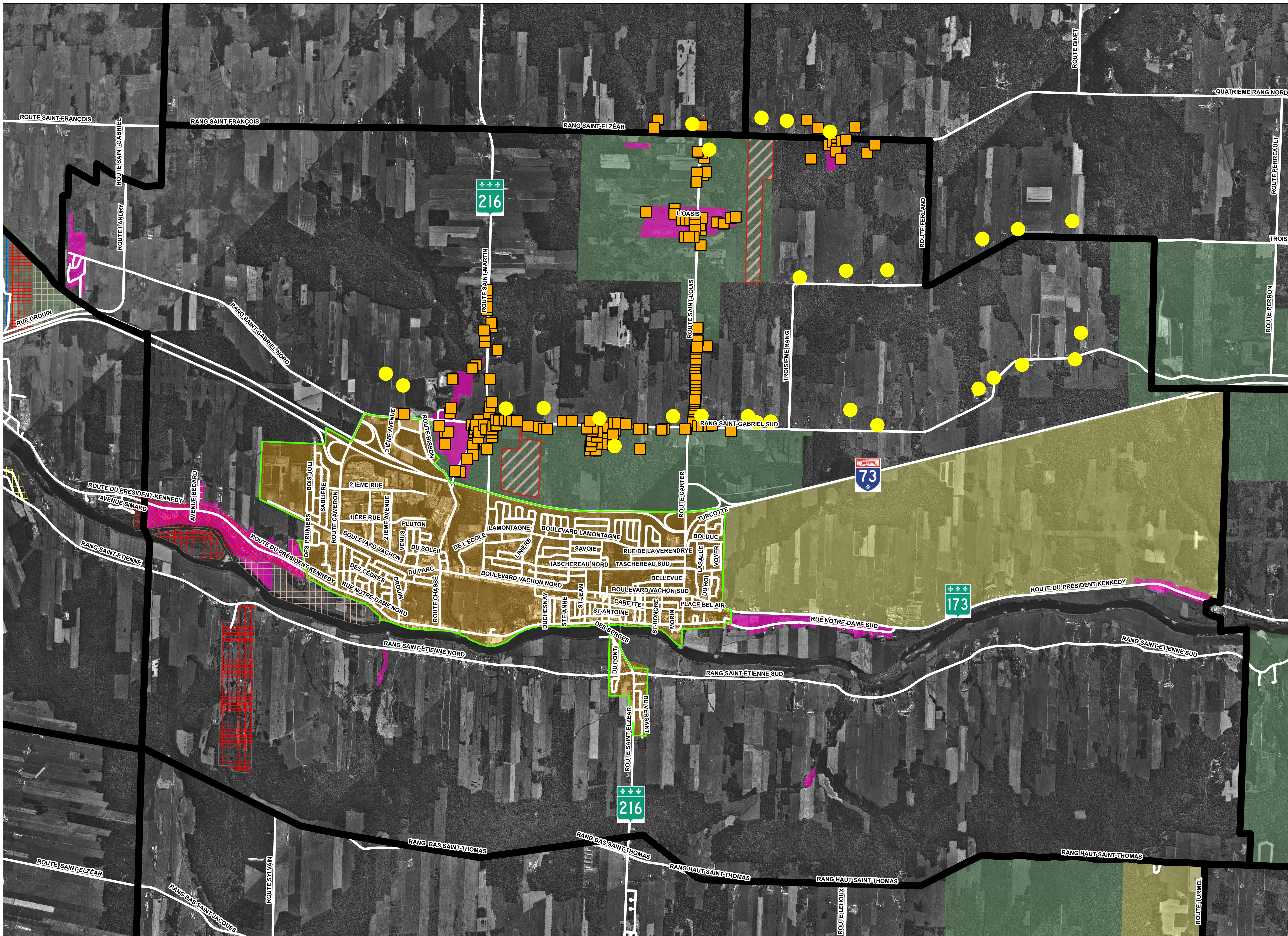
Schéma d'aménagement et de développement révisé

- Périmètre urbain
- Affectation agricole avec restrictions
- Affectation mixte
- Affectation récréative
- Affectation résidentielle

- Limite de la zone agricole
- Ferme
- Résidence
- Réseau routier
- Limite municipale



Source : Ce produit comporte de l'information géographique de base provenant du gouvernement du Québec.
© Gouvernement du Québec, tous droits réservés.



Municipalité de Sainte-Marguerite

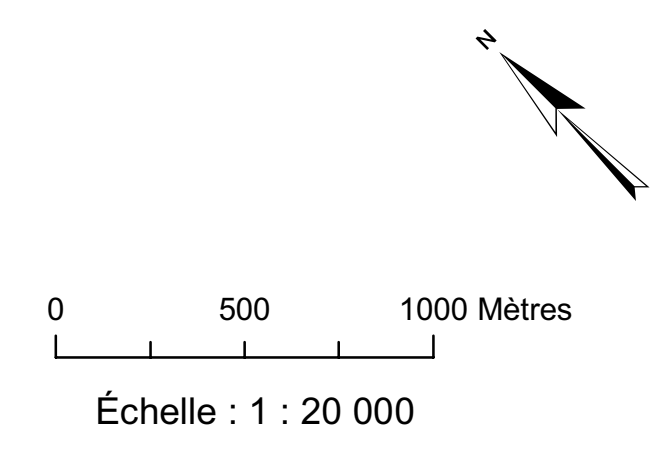
Territoires touchés par la demande à portée collective (Article 59 - LPTAA)

- Zone agroforestière de type 1
- Terrains de 15 ha et plus
- Zone agroforestière de type 2
- Zone agricole dynamique
- Îlots déstructurés

Schéma d'aménagement et de développement révisé

- Périmètre urbain
- Affectation récréative

- Limite de la zone agricole
- Ferme
- Résidence
- Réseau routier
- Limite municipale



Source : Ce produit comporte de l'information géographique de base provenant du gouvernement du Québec.
© Gouvernement du Québec, tous droits réservés.



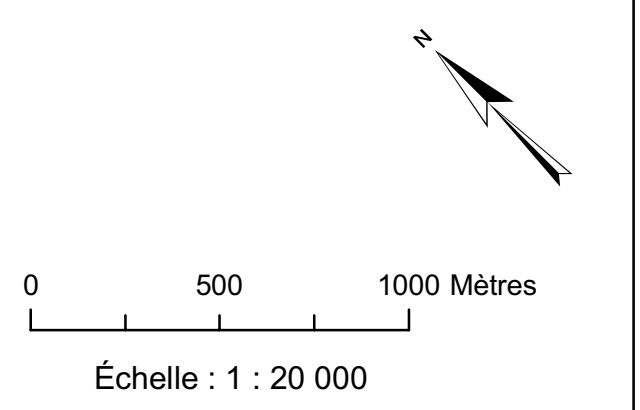
Municipalité de Saint-Elzéar

Territoires touchés par la demande à portée collective (Article 59 - LPTAA)

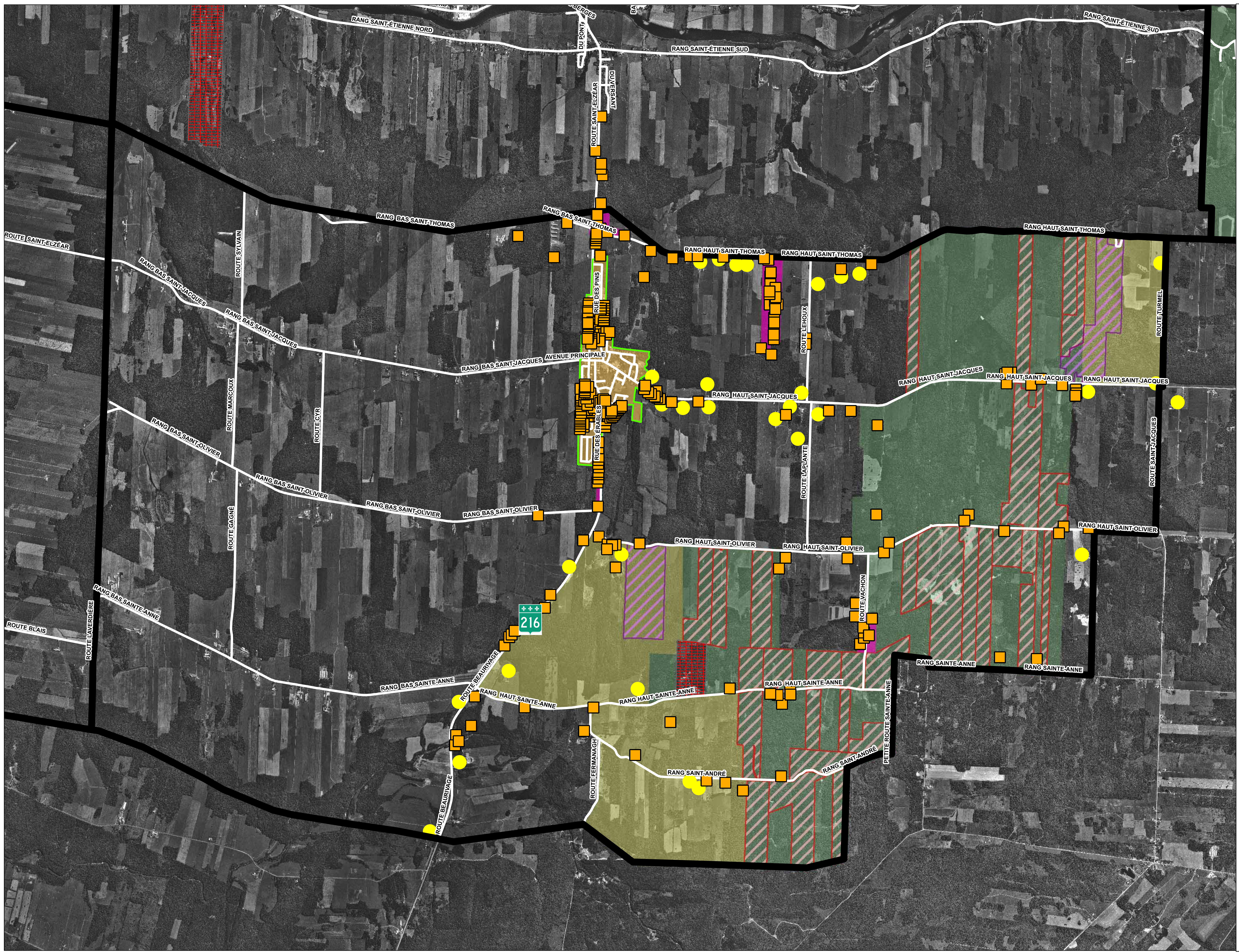
- Zone agroforestière de type 1
- Terrains de 15 ha et plus
- Zone agroforestière de type 2
- Terrains de 50 ha et plus
- Zone agricole dynamique
- Îlots déstructurés

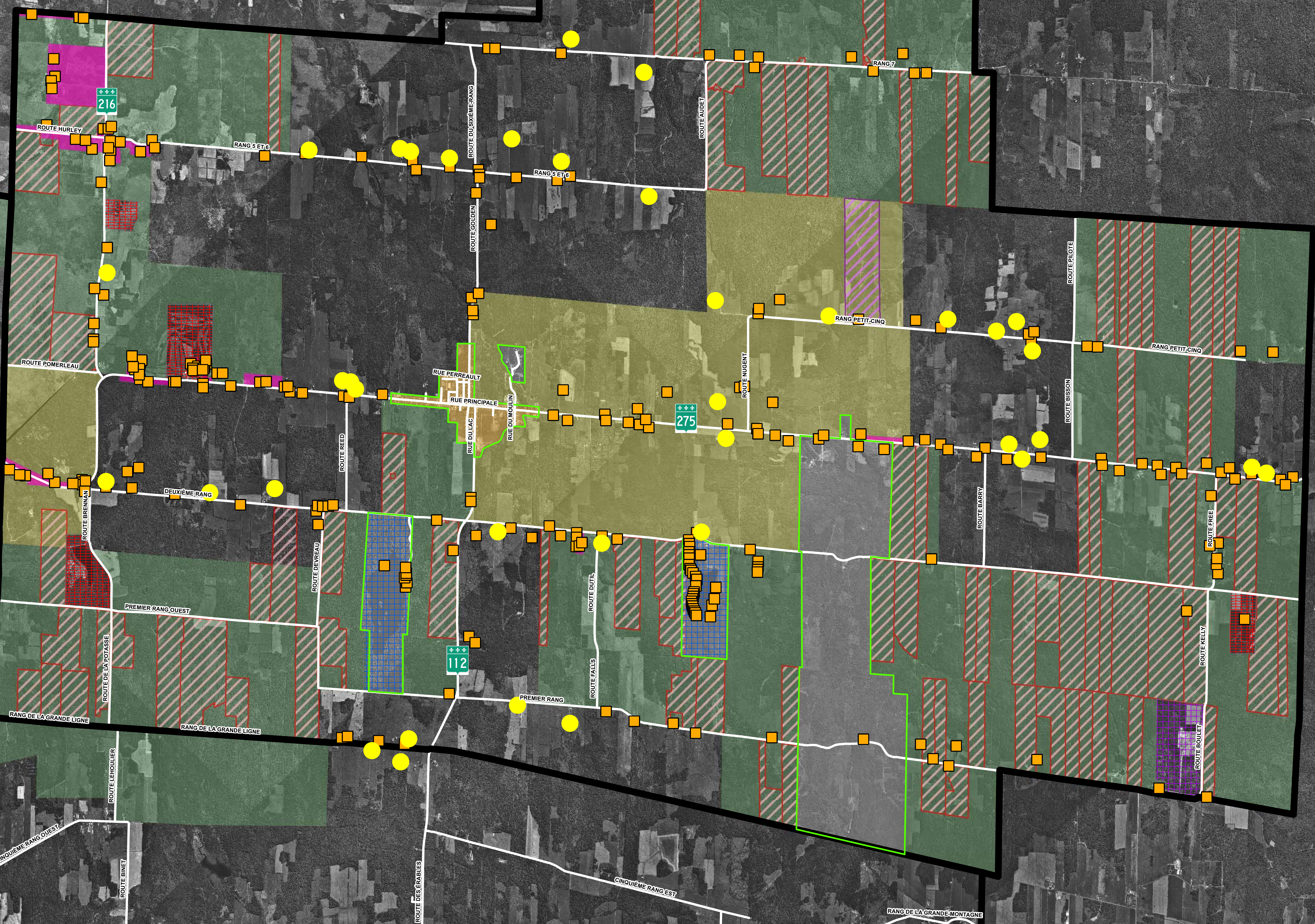
Schéma d'aménagement et de développement révisé

- Périmètre urbain
- Affectation récréative
- Limite de la zone agricole
- Ferme
- Résidence
- Réseau routier
- Limite municipale



Source : Ce produit comporte de l'information géographique de base provenant du gouvernement du Québec.
© Gouvernement du Québec, tous droits réservés.



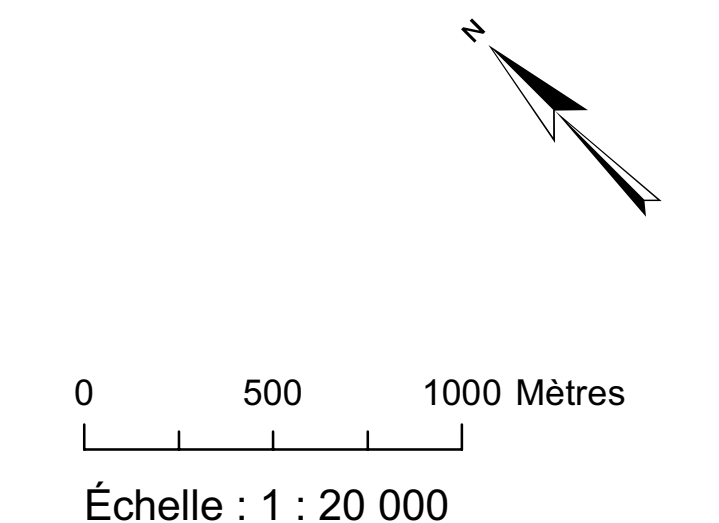


- Zone agroforestière de type 1
- Terrains de 15 ha et plus
- Zone agroforestière de type 2
- Terrains de 50 ha et plus
- Zone agricole dynamique
- Îlots déstructurés

Schéma d'aménagement et de développement révisé

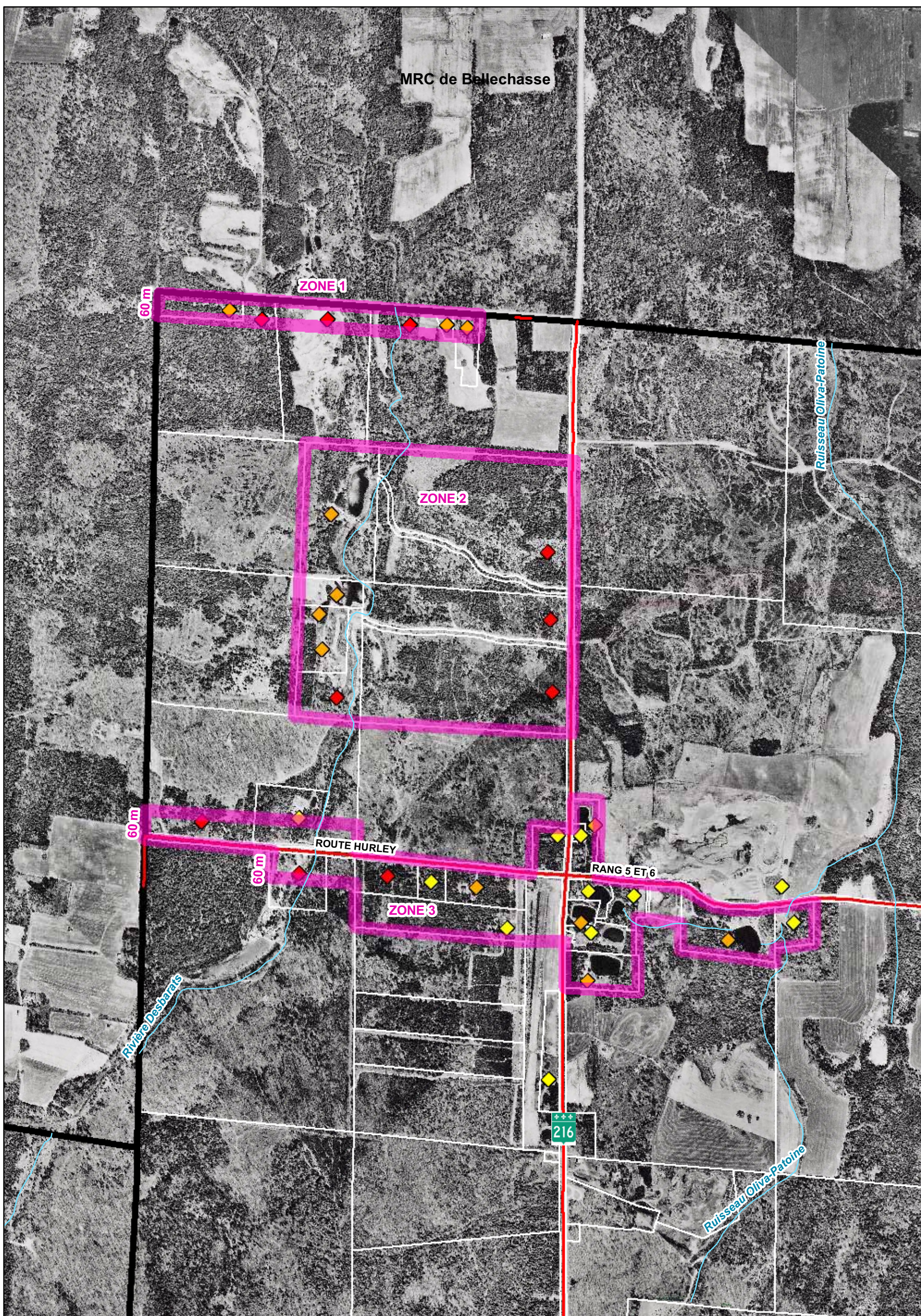
- Périmètre urbain
- Affectation récréative
- Affectation villégiature
- Affectation publique

- Limite de la zone agricole
- Ferme
- Résidence
- Réseau routier
- Limite municipale



Source : Ce produit comporte de l'information géographique de base provenant du gouvernement du Québec.
© Gouvernement du Québec, tous droits réservés.

MRC de Bellechasse



Îlots déstructurés - Zones 1,2 et 3 : Route 216
Frampton

- Maison existante
- Chalet existant
- Résidence possible
- Zone visée
- Limite de propriété
- Limite municipale

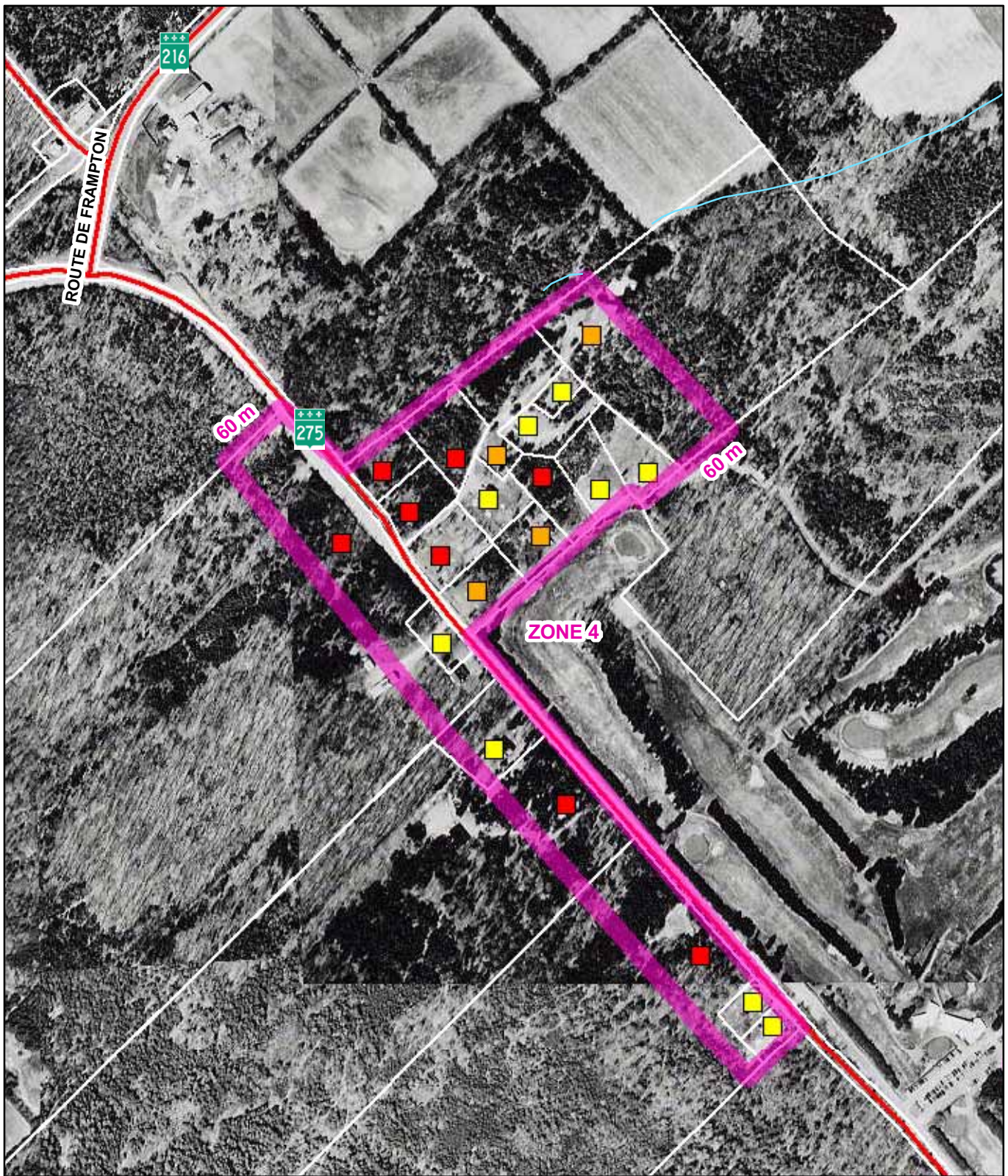


Source : Photographie aérienne 2004,
HM04-104 #260-261, 374-376






0 50 100 200 Mètres
Échelle : 1 : 10 000



Service d'aménagement du territoire et du développement
Février 2007



**Îlot déstructuré - Zone 4 : Route 275
Frampton**

- | | | |
|--|---|---|
|  Maison existante |  Chalet existant |  Résidence possible |
|  Zone visée |  Limite de propriété | |



0 25 50 100 Mètres
Échelle : 1 : 5 000

Source : Photographie aérienne 2004,
HM04-104 #374-375, 397-398



Service d'aménagement du territoire et du développement
Février 2007



**Îlot déstructuré - Zone 5 : Club de golf
Frampton**

Maison existante
 Chalet existant
 Résidence possible

Zone visée
 Limite de propriété



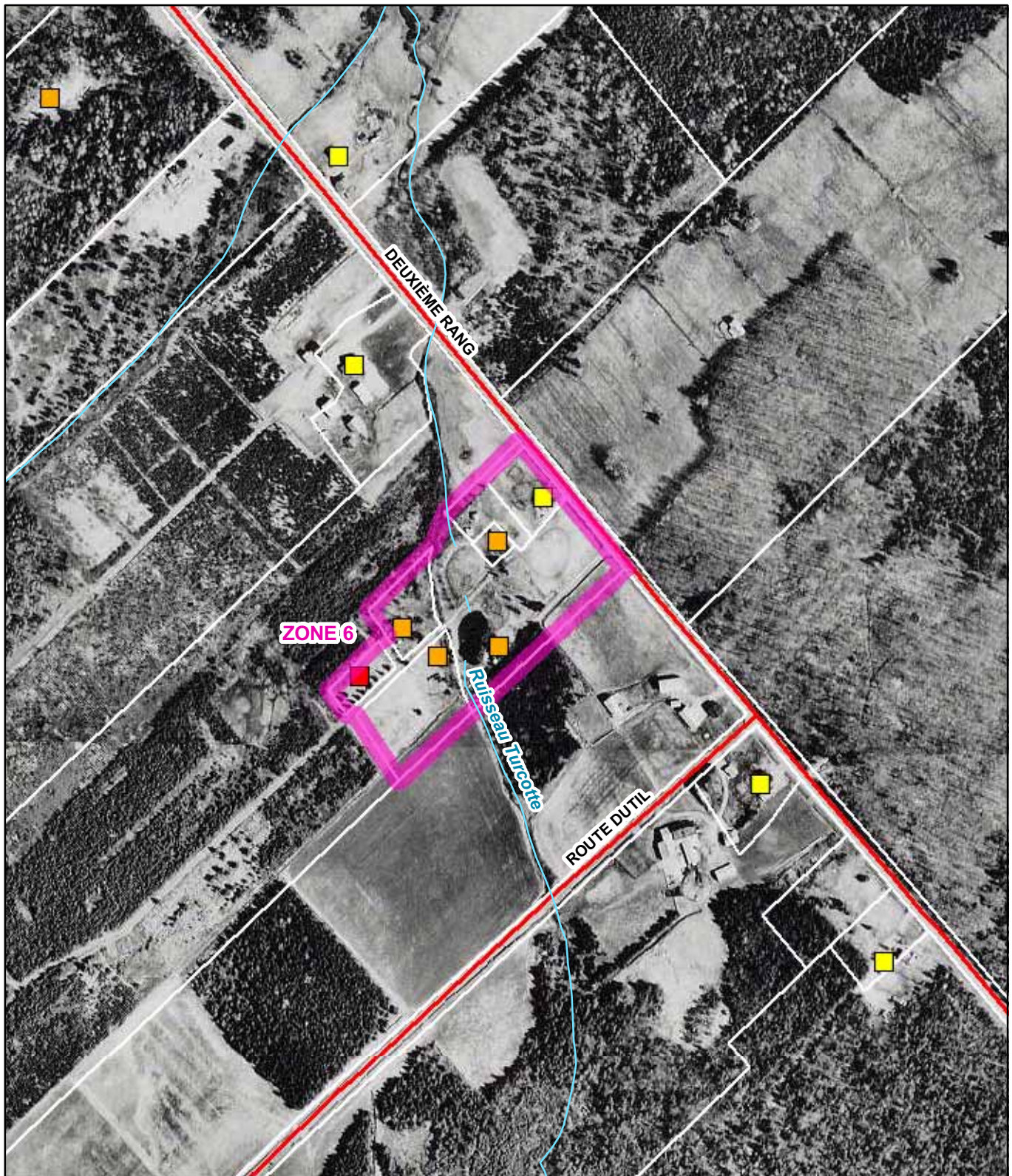
0 25 50 100 Mètres

Échelle : 1 : 5 000

Source : Photographie aérienne 2004,
HMQ04-104 #374-375, 397-398



Service d'aménagement du territoire et du développement
Février 2007



**Îlot déstructuré - Zone 6 : Deuxième Rang
Frampton**

Maison existante
 Chalet existant
 Résidence possible

Zone visée
 Limite de propriété



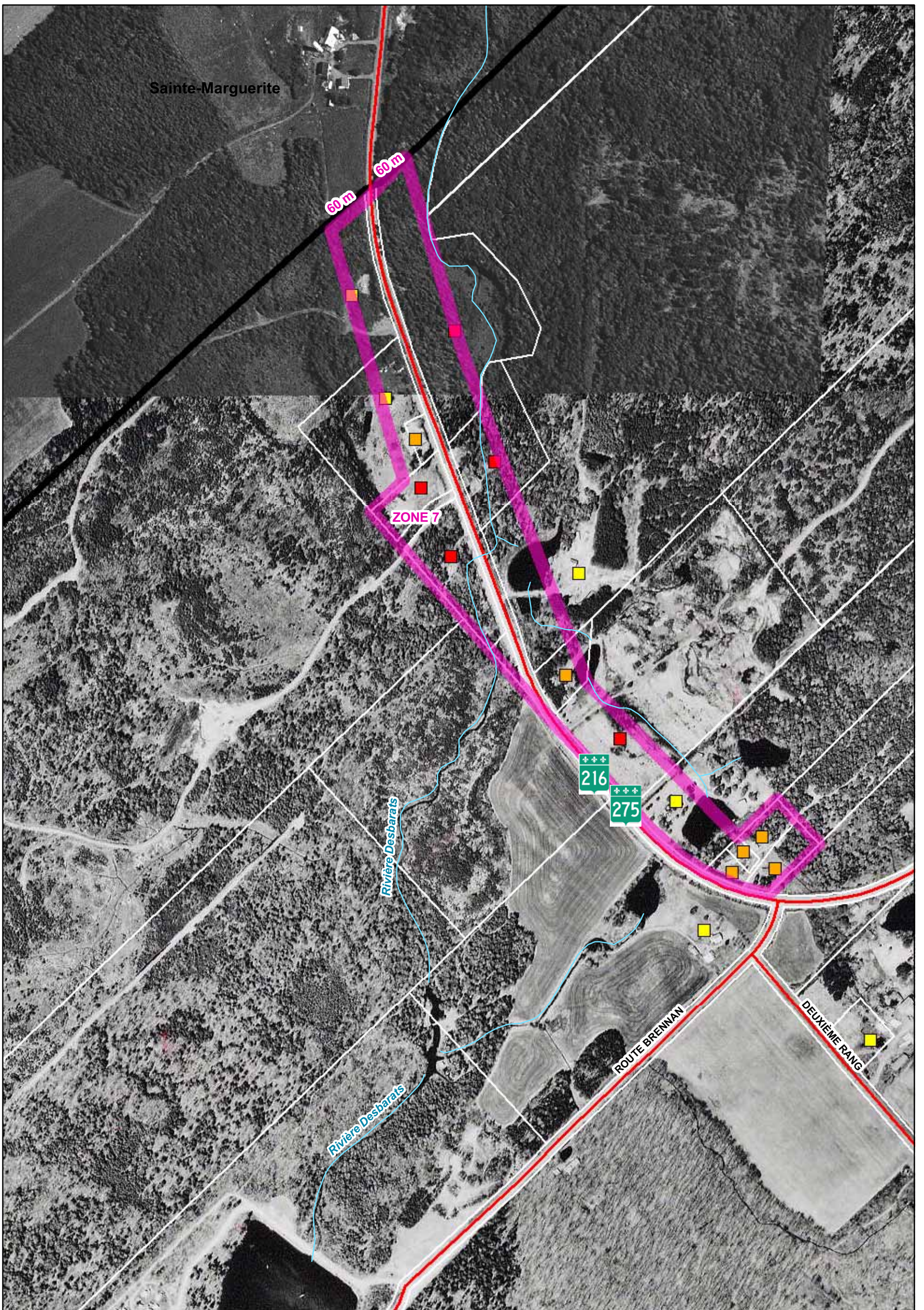
Source : Photographie aérienne 2004,
HMQ04-104 #21, 126, 128

0 25 50 100 Mètres

Échelle : 1 : 5 000










Service d'aménagement du territoire et du développement
Février 2007



**Îlot déstructuré - Zone 7 : Route 216-275
Frampton**

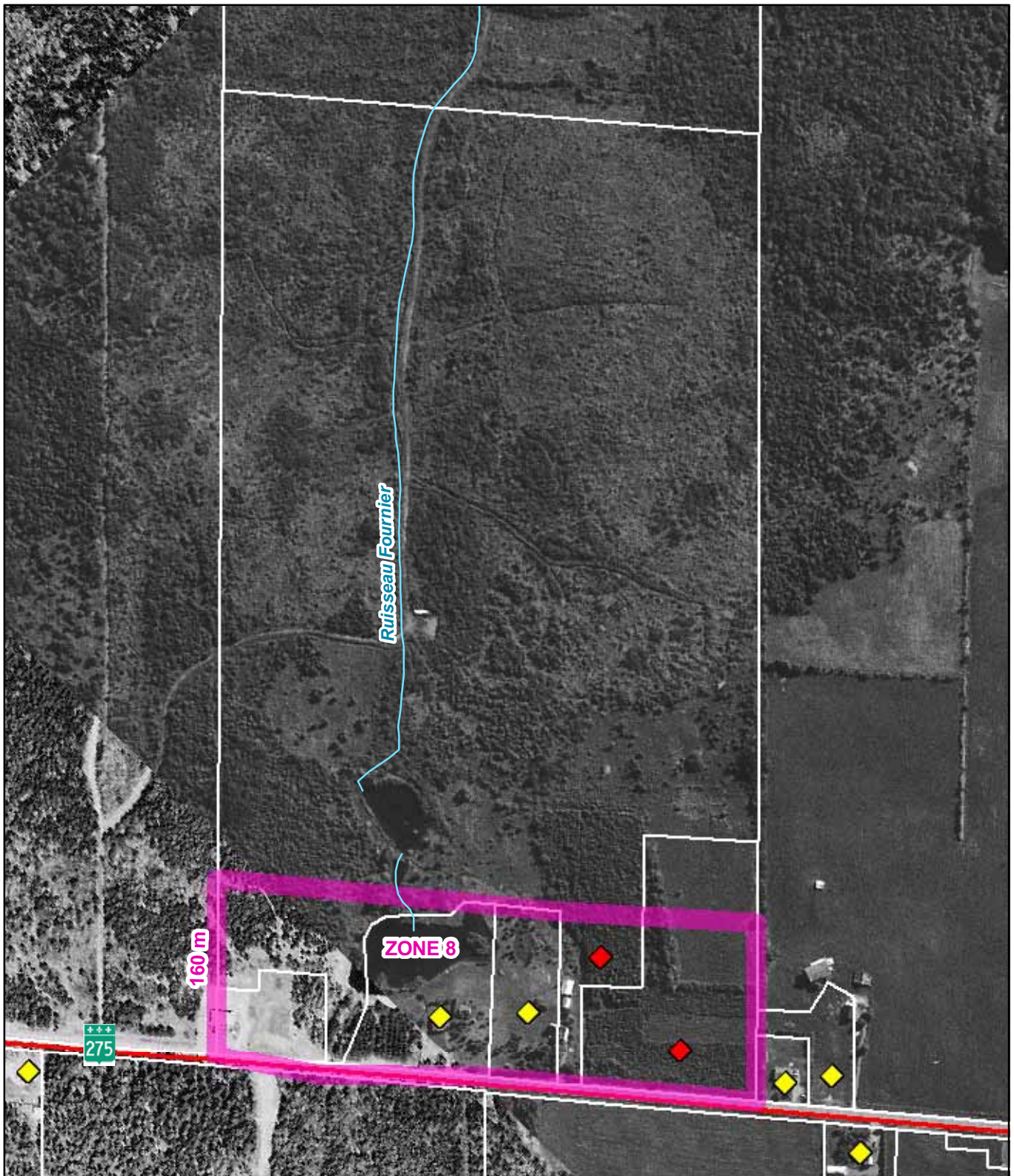


- | | | | |
|---|---|--|--|
|  Maison existante |  Chalet existant |  Résidence possible |  Zone visée |
|  Limite de propriété |  Limite municipale | | |

0 50 100 Mètres

 Échelle : 1 : 5 000

Source : Photographie aérienne 2004,
 HMQ04-104 #374,398


 Service d'aménagement du territoire et du développement
 Février 2007



**Îlot déstructuré - Zone 8 : Route 275
Frampton**

■ Maison existante
 ■ Chalet existant
 ■ Résidence possible

Zone visée
 Limite de propriété



0 25 50 100 Mètres

Échelle : 1 : 5 000

Source : Photographie aérienne 2004,
HMQ04-104 #374-375, 397-398



Service d'aménagement du territoire et du développement
Février 2007



**Îlot déstructuré - Zone 9 : Route 275
Frampton**

■ Maison existante
 ■ Résidence possible

Zone visée
 Limite de propriété



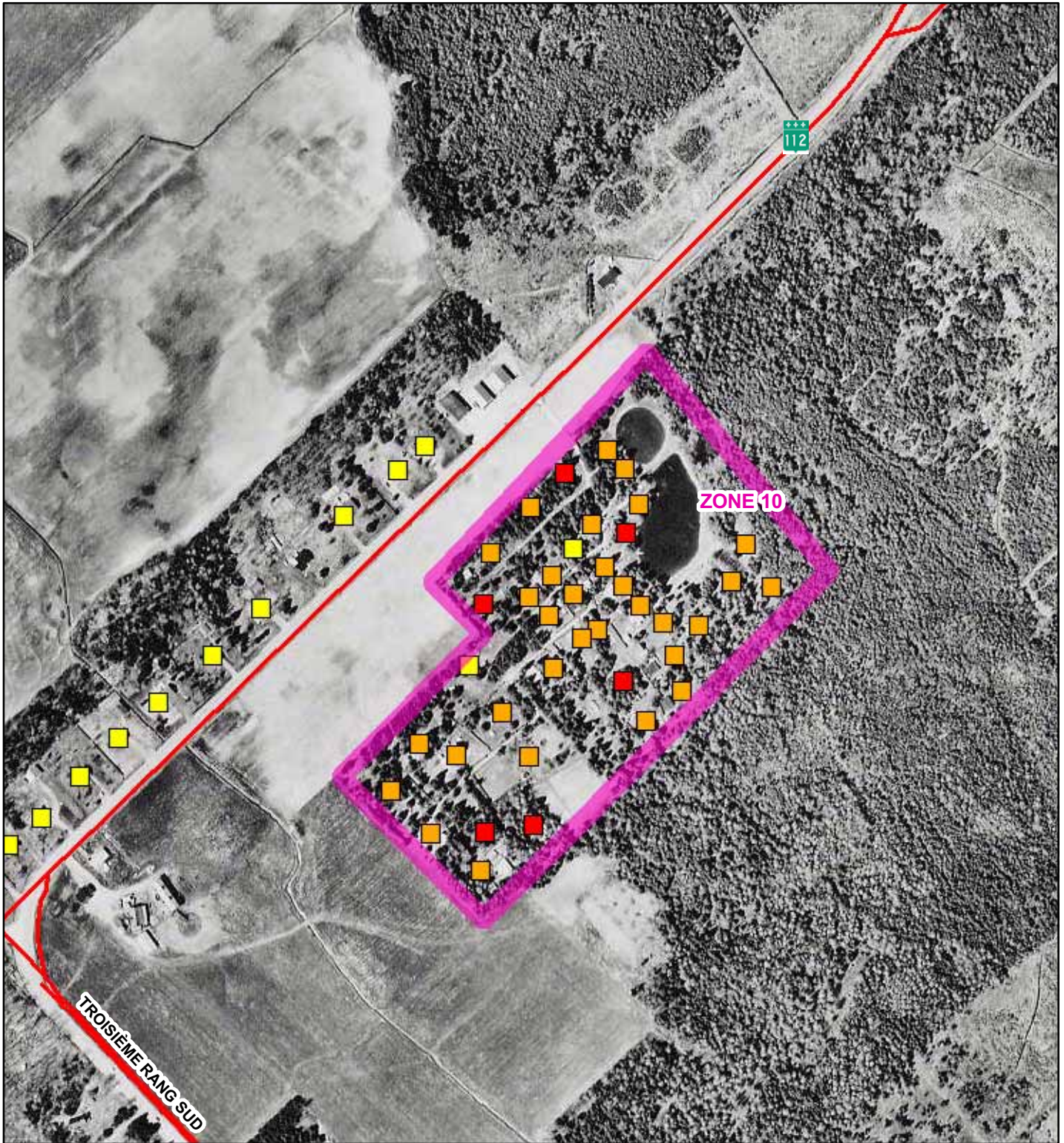
0 25 50 100 Mètres

Échelle : 1 : 5 000



Service d'aménagement du territoire et du développement
 Février 2007

Source : Orthophotographie, 2000



**Îlot déstructuré - Zone 10 : Lac Labbé
Saints-Anges**

- | | |
|--|--|
|  Maison existante |  Chalet existant |
|  Zone visée |  Résidence possible |

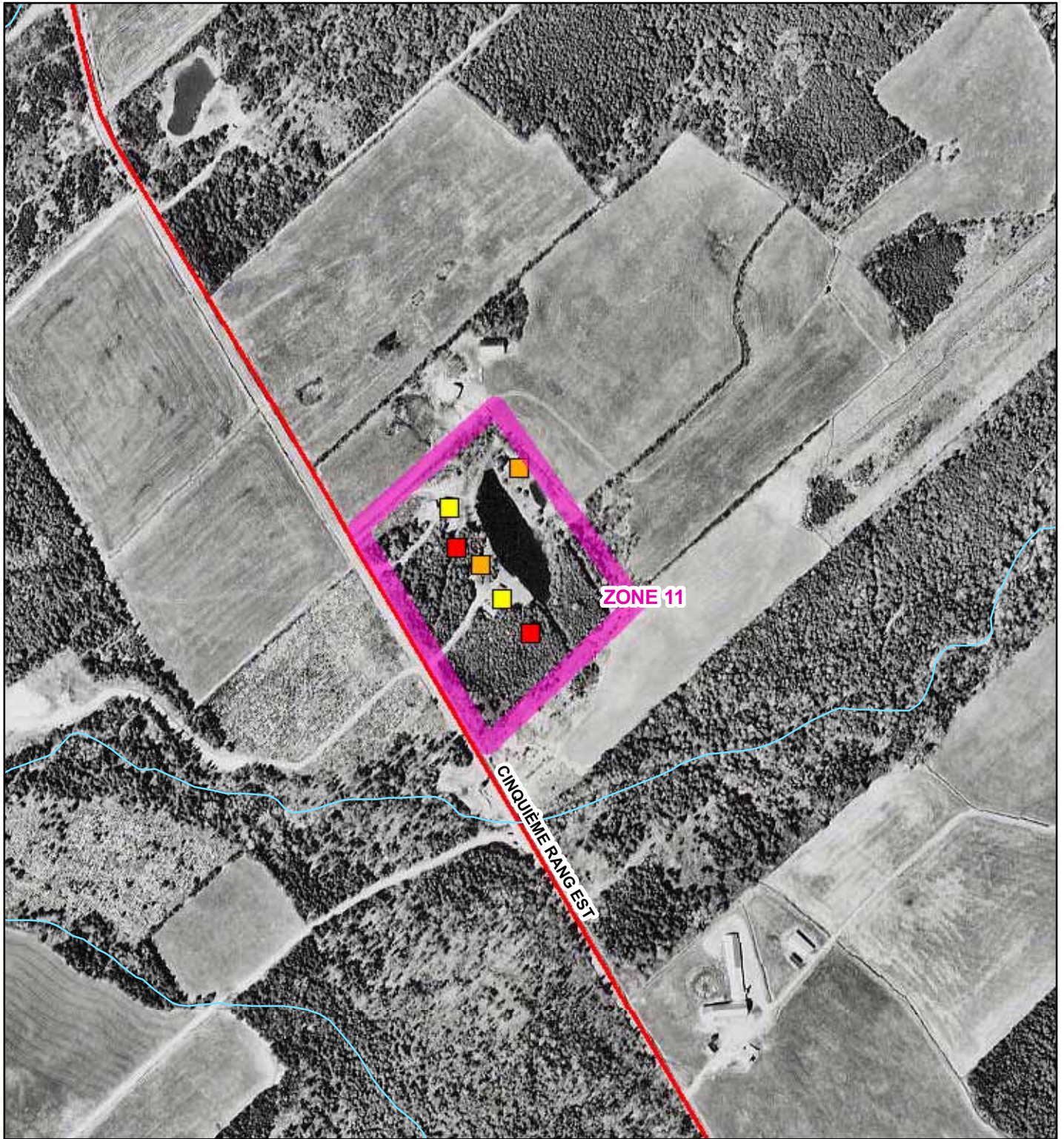


0 25 50 100 Mètres
Échelle : 1 : 5 000

Source : Photographie aérienne 2004,
HM04-104-494



Service d'aménagement du territoire et du développement
Février 2007



**Îlot déstructuré - Zone 11 : Cinquième Rang Est
Saints-Anges**

- Maison existante
- Chalet existant
- Résidence possible
- Zone visée
- Limite municipale



Source : Photographie aérienne 2004,
HM04-104-496

0 25 50 100 Mètres
Échelle : 1 : 5 000



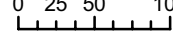
Service d'aménagement du
territoire et du développement
Février 2007



**Îlot déstructuré - Zone 12 : Route 112
Saints-Anges**

- | | | |
|--|--|--|
|  Maison existante |  Chalet existant |  Résidence possible |
|  Zone visée |  Périmètre urbain | |



0 25 50 100 Mètres

 Échelle : 1 : 5 000

Source : Photographie aérienne 2004,
 HMQ04-103 #123-124



Service d'aménagement du territoire et du développement
 Février 2007



**Îlots déstructurés - Zones 13 et 14 : Quatrième Rang Nord
Saints-Anges**

■ Résidence possible ■ Chalet existant

▭ Zone visée

0 25 50 100 Mètres

Échelle : 1 : 5 000








Source : Photographie aérienne 2004,
HM04-103 #25,122



Service d'aménagement du territoire et du développement
Février 2007



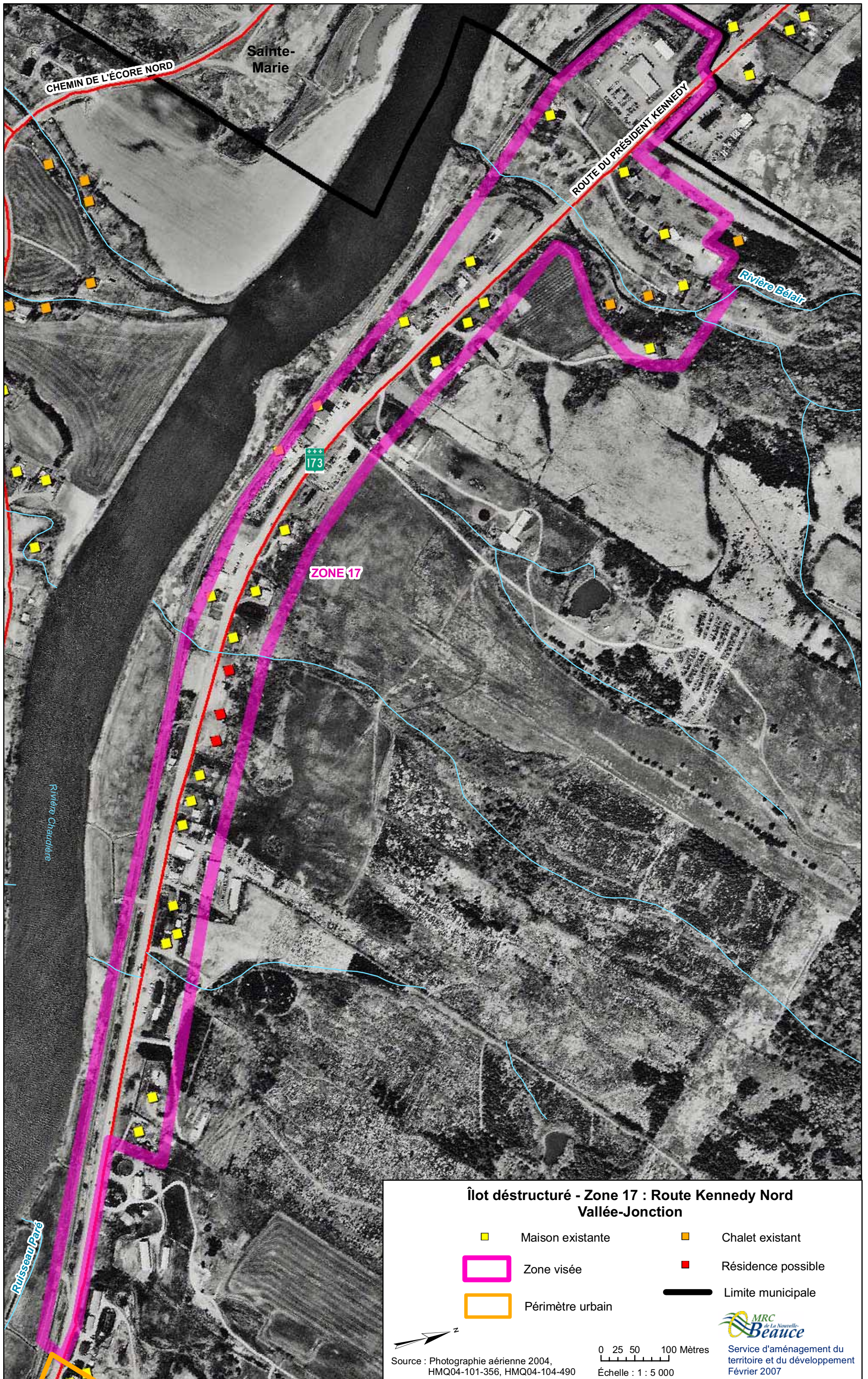
**Îlots déstructurés - Zones 15 et 16 : Chemin de l'Écore Nord
Vallée-Jonction**

- | | | |
|--|---|--|
|  Maison existante |  Chalet existant |  Résidence possible |
|  Zone visée |  Limite municipale | |









0 25 50 100 Mètres
Échelle : 1 : 5 000

Source : Photographie aérienne 2004,
HMQ04-101-356



**Îlot déstructuré - Zone 17 : Route Kennedy Nord
Vallée-Jonction**

- | | | | |
|---|------------------|---|--------------------|
|  | Maison existante |  | Chalet existant |
|  | Zone visée |  | Résidence possible |
|  | Périmètre urbain |  | Limite municipale |

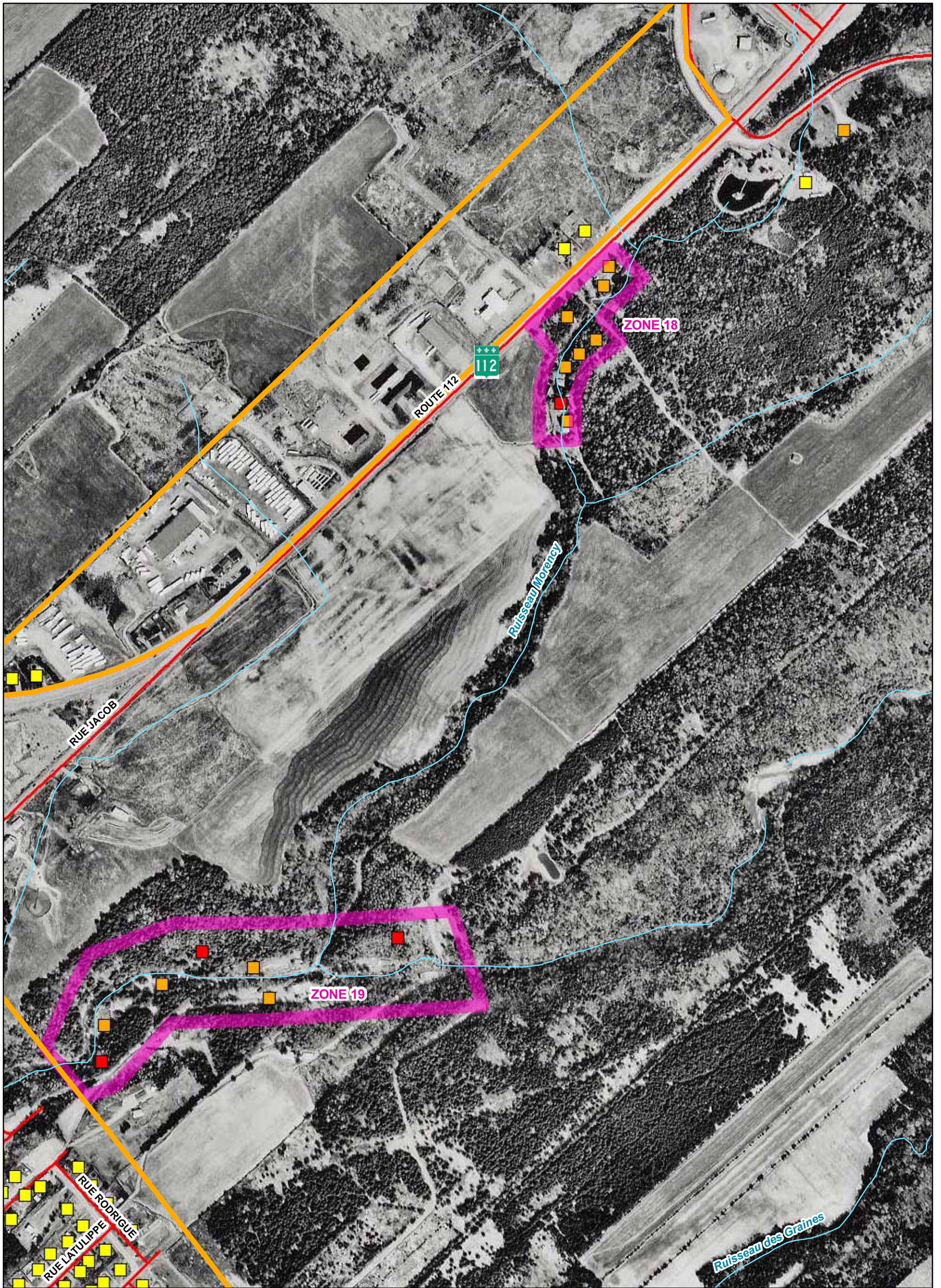


Source : Photographie aérienne 2004,
HM04-101-356, HM04-104-490







0 25 50 100 Mètres
Échelle : 1 : 5 000



Service d'aménagement du territoire et du développement
Février 2007



**Îlots déstructurés - Zones 18 et 19 : Rivière Morency
Vallée-Jonction**

- | | | |
|--|---|--|
|  Maison existante |  Chalet existant |  Résidence possible |
|  Zone visée |  Limite municipale |  Périmètre urbain |







0 25 50 100 Mètres
Échelle : 1 : 5 000



Source : Photographie aérienne 2004,
HM04-101-354



**Îlot déstructuré - Zone 20 : Route 216
Saint-Elzéar**

- | | | |
|--|---|---|
|  Maison existante |  Résidence possible |  Périmètre urbain |
|  Zone visée |  Limite de propriété |  Limite municipale |

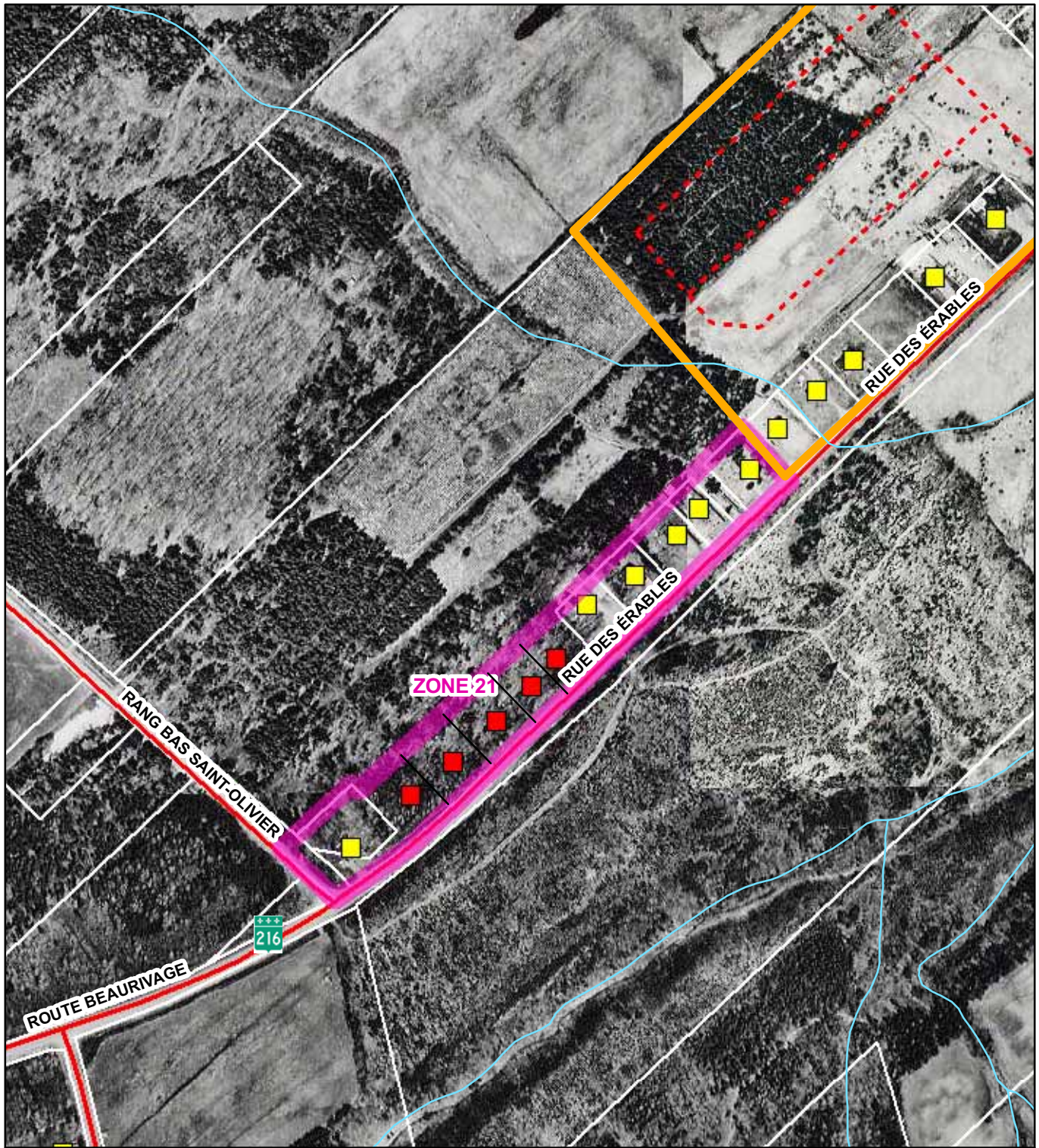


0 25 50 100 Mètres
Échelle : 1 : 5 000

Source : Photographie aérienne 2004,
HM04-103 #113, HM04-104 #484-485








Service d'aménagement du territoire et du développement
Février 2007



**Îlot déstructuré - Zone 21 : Rue des Érables
Saint-Elzéar**



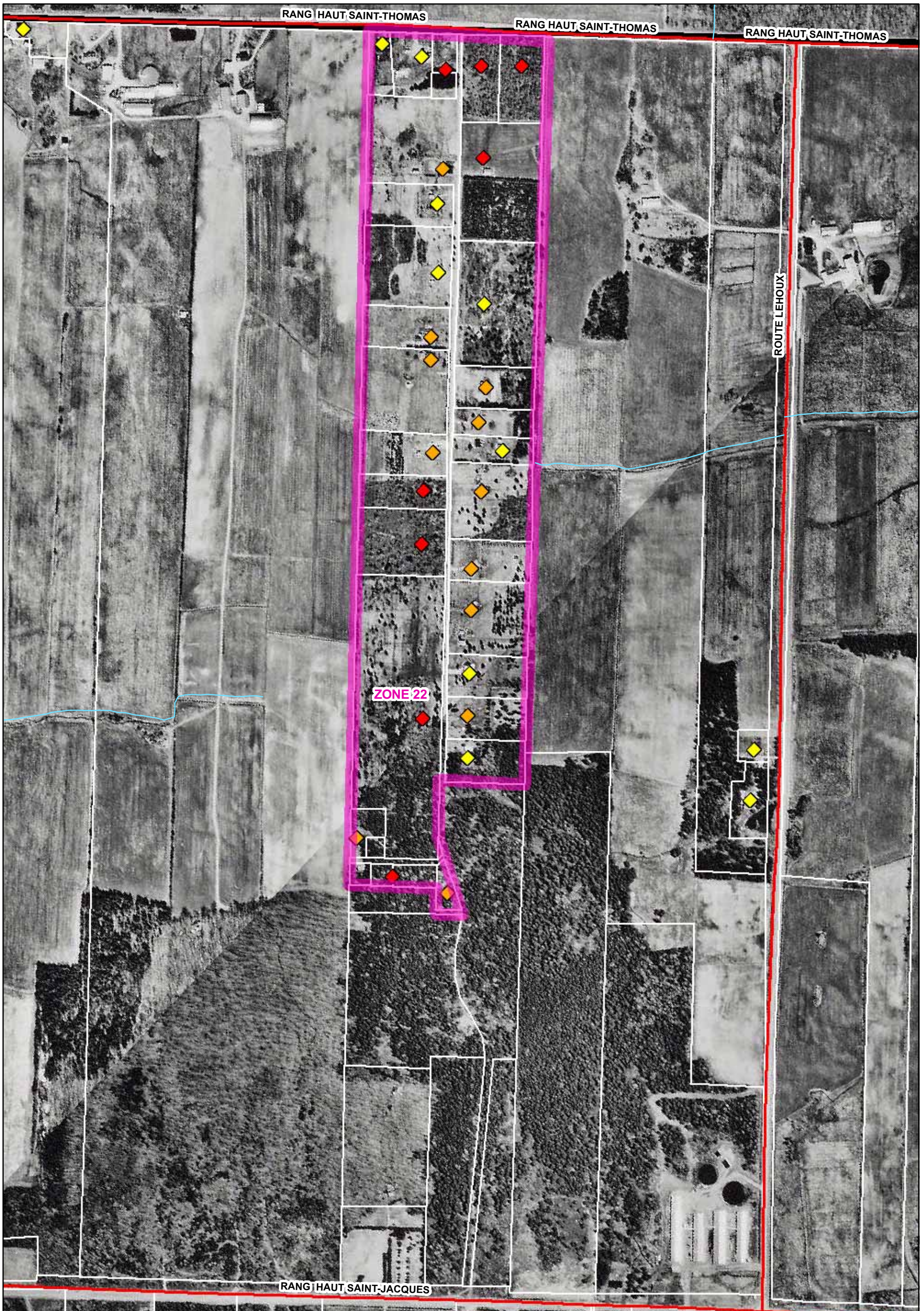
- | | | |
|--|---|--|
|  Maison existante |  Résidence possible |  Zone visée |
|  Périmètre urbain |  Limite de propriété | |

0 50 100 Mètres
Échelle : 1 : 5 000

Source : Photographie aérienne 2004,
HM04-101 #363, HM04-104 #482,484



Service d'aménagement du
territoire et du développement
Février 2007



**Îlot déstructuré - Zone 22 : Place de l'Amitié
Saint-Elzéar**

- | | | |
|---|---|---|
| ◆ Maison existante | ◆ Chalet existant | ◆ Résidence possible |
| Zone visée | Limite de propriété | Limite municipale |



0 25 50 100 Mètres
Échelle : 1 : 5 000

Source : Photographie aérienne 2004,
HM04-101 #361, HM04-104 #485



**îlot déstructuré - Zone 23 : Route Vachon
Saint-Elzéar**

Maison existante
 Chalet existant
 Résidence possible

Zone visée
 Limite de propriété



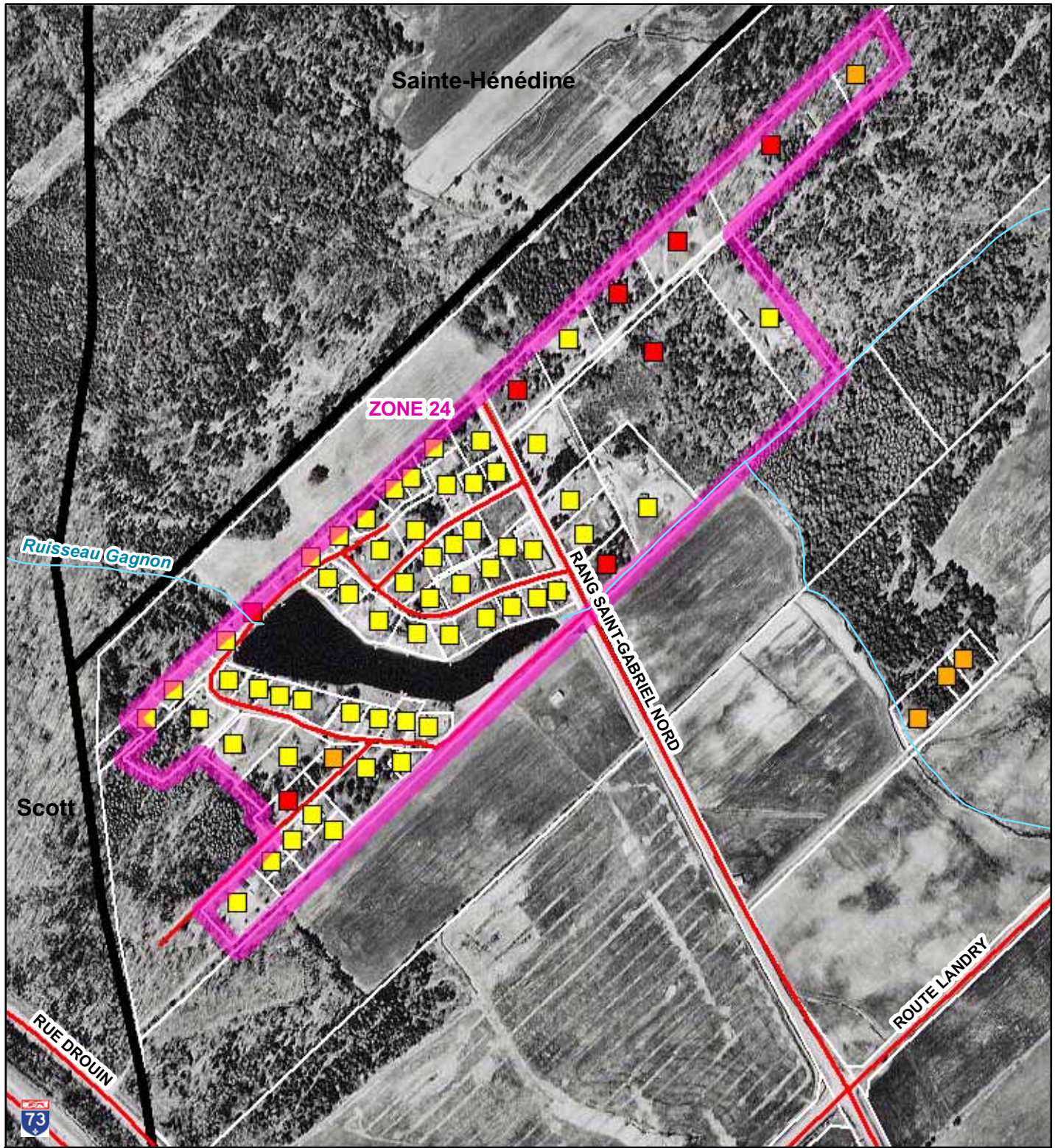
0 25 50 100 Mètres

Échelle : 1 : 5 000







Source : Photographie aérienne 2004,
HM04-101 #301




Service d'aménagement du territoire et du développement
Février 2007



**Îlot déstructuré - Zone 24 : Lac Marcoux
Sainte-Marie**

- | | | |
|--|---|--|
|  Maison existante |  Chalet existant |  Résidence possible |
|  Zone visée |  Limite de propriété |  Limite municipale |

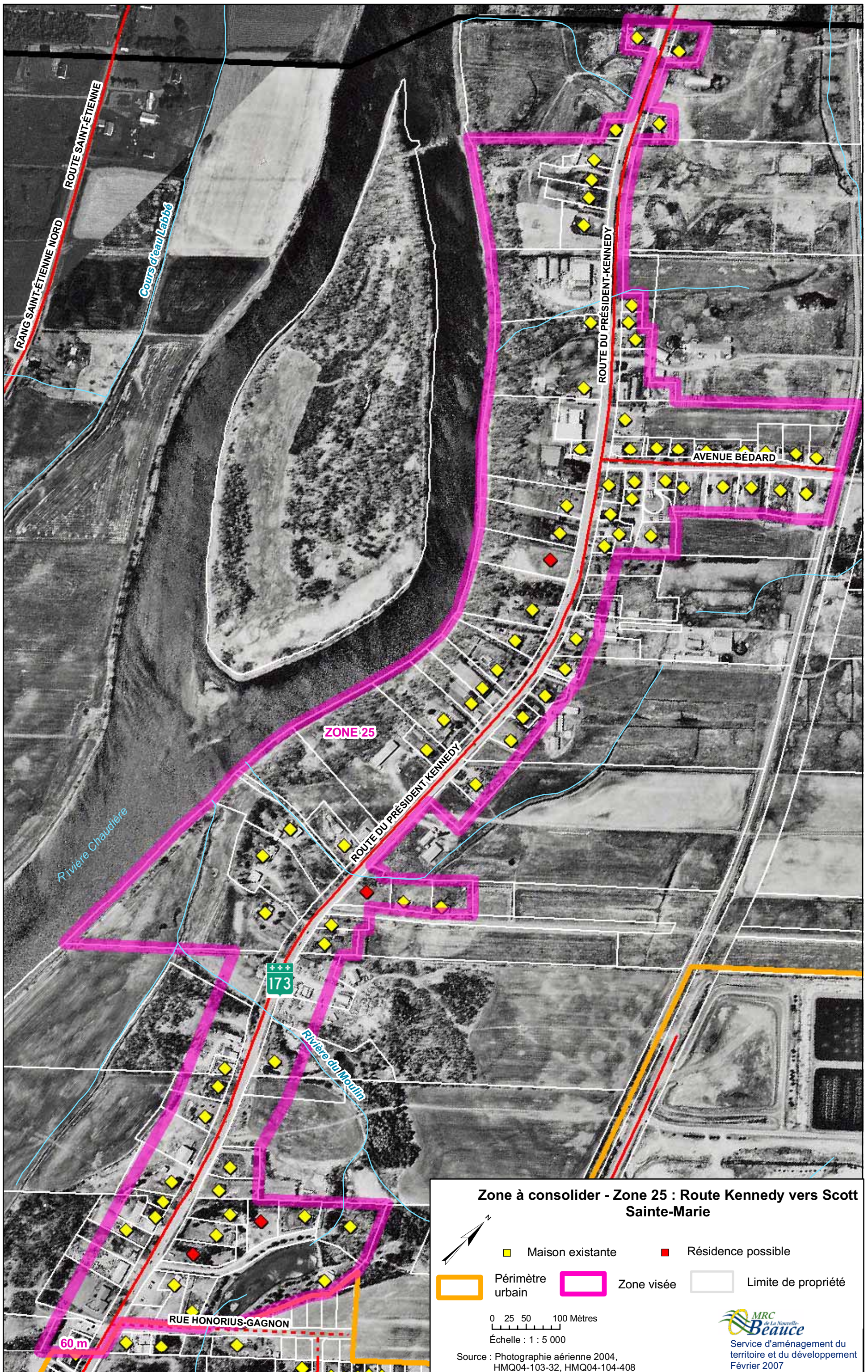


0 25 50 100 Mètres

 Échelle : 1 : 5 000







Source : Photographie aérienne 2004,
 HMQ04-104 #273, 363



Service d'aménagement du territoire et du développement
 Février 2007

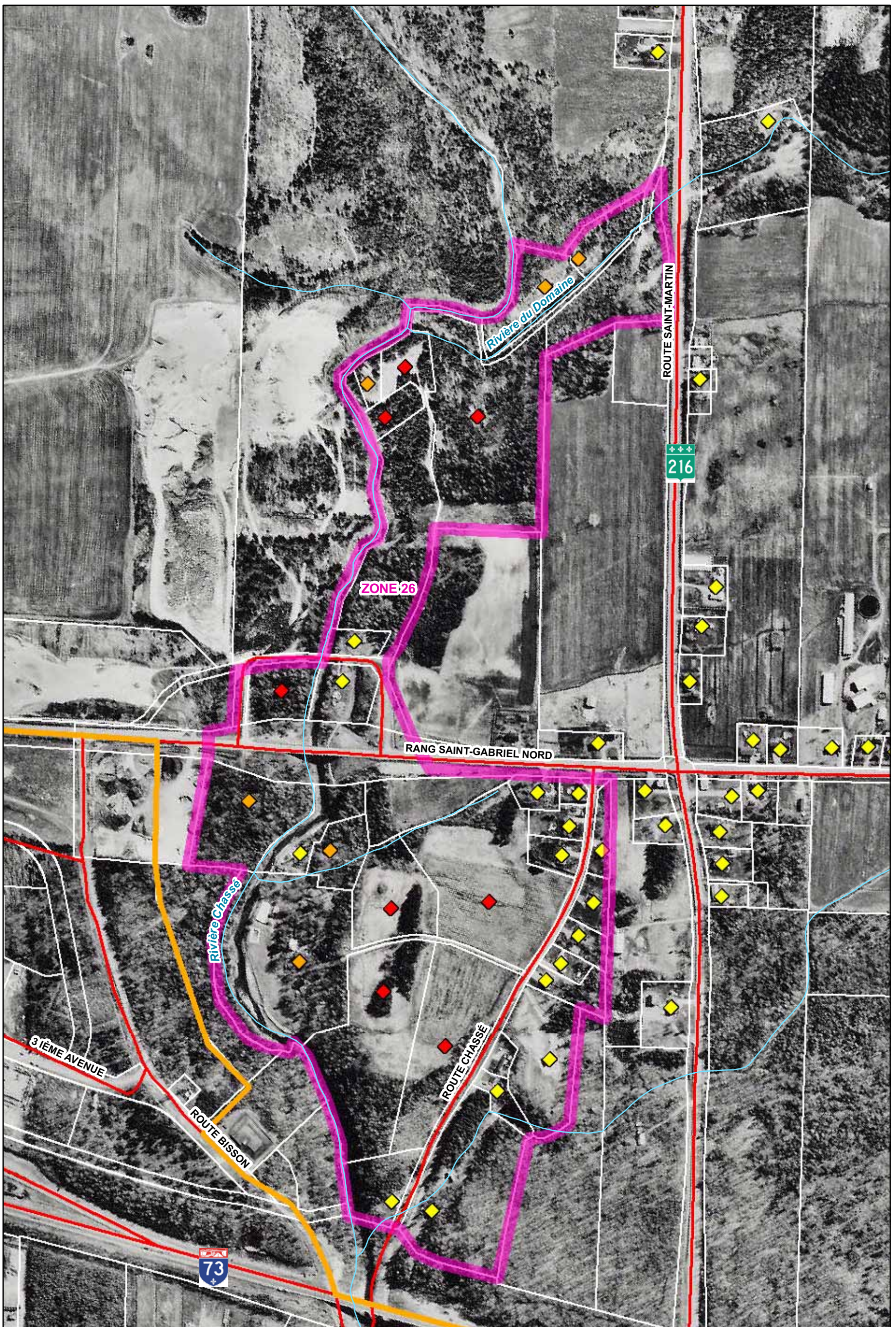


Zone à consolider - Zone 25 : Route Kennedy vers Scott Sainte-Marie

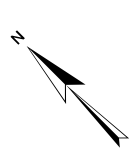
- 
-  Maison existante
-  Résidence possible
-  Périmètre urbain
-  Zone visée
-  Limite de propriété

0 25 50 100 Mètres
Échelle : 1 : 5 000

Source : Photographie aérienne 2004, HMQ04-103-32, HMQ04-104-408



**Îlot déstructuré - Zone 26 : Rivière Chassé
Sainte-Marie**



■ Maison existante

■ Chalet existant

■ Résidence possible

□ Zone visée

□ Limite de propriété

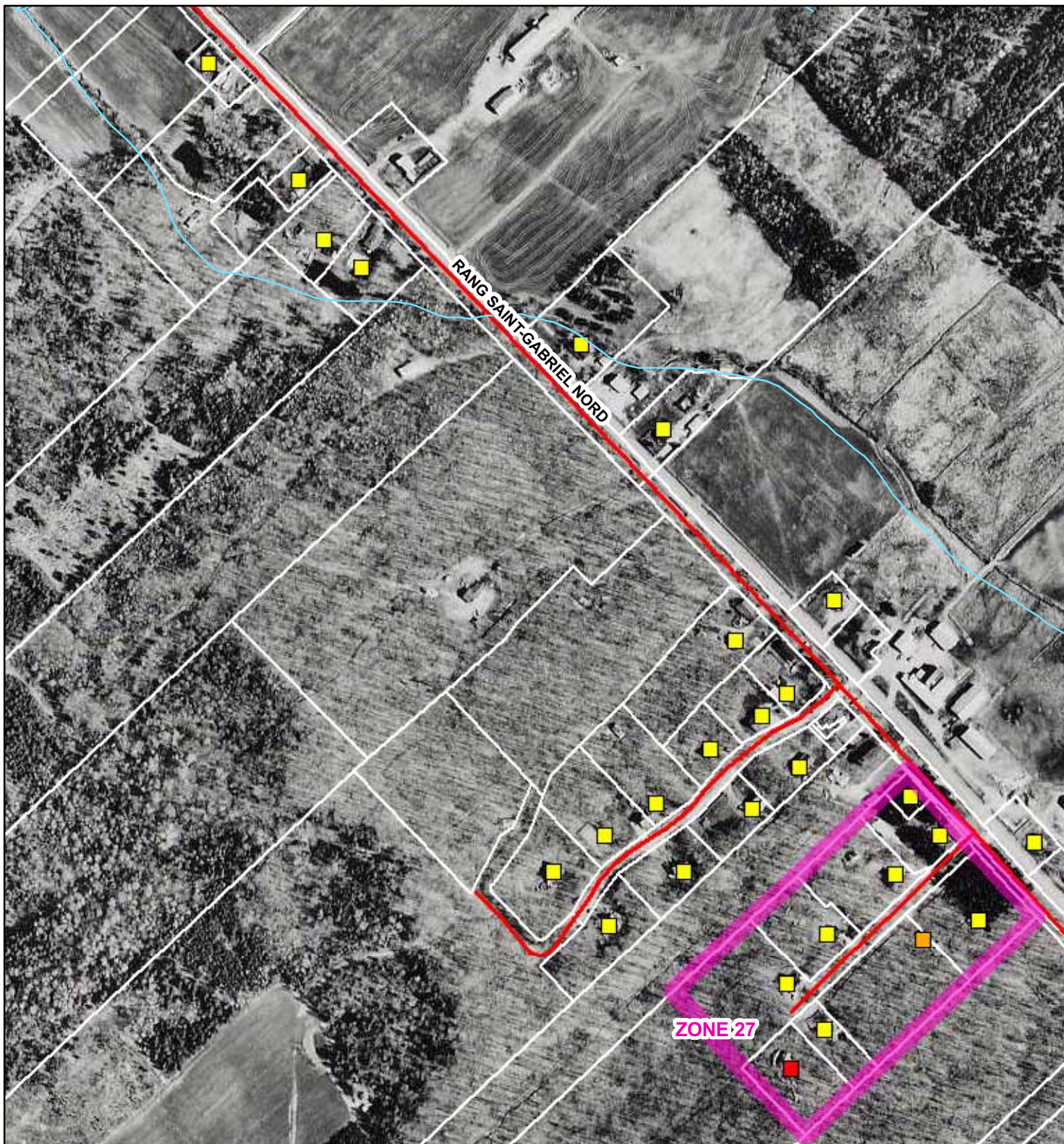
□ Périmètre urbain



Source : Photographie aérienne 2004,
HM04-103-32, HM04-104-406

0 25 50 100 Mètres
Échelle : 1 : 5 000

Service d'aménagement du territoire et du développement
Février 2007



Îlot déstructuré - Zone 27 : Rang Saint-Gabriel Nord Sainte-Marie

■ Maison existante
 ■ Chalet existant
 ■ Résidence possible

Zone visée
 Limite de propriété



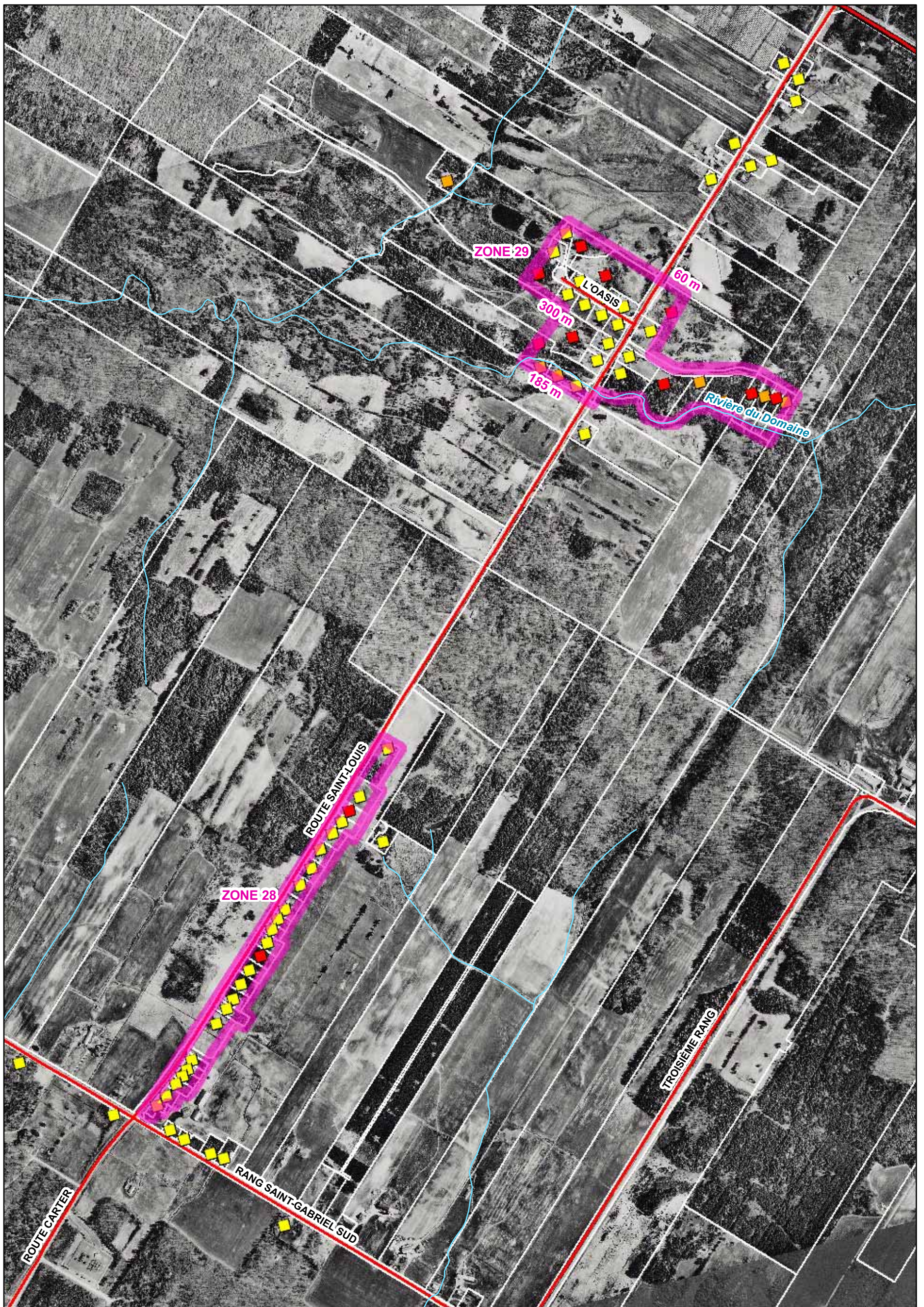
0 25 50 100 Mètres

Échelle : 1 : 5 000

Source : Photographie aérienne 2004,
HM04-103-32



Service d'aménagement du
territoire et du développement
Février 2007



**Îlots déstructurés - Zones 28 et 29 : Route Saint-Louis
Sainte-Marie**

- Maison existante
- Chalet existant
- Résidence possible
- Limite de propriété
- Zone visée

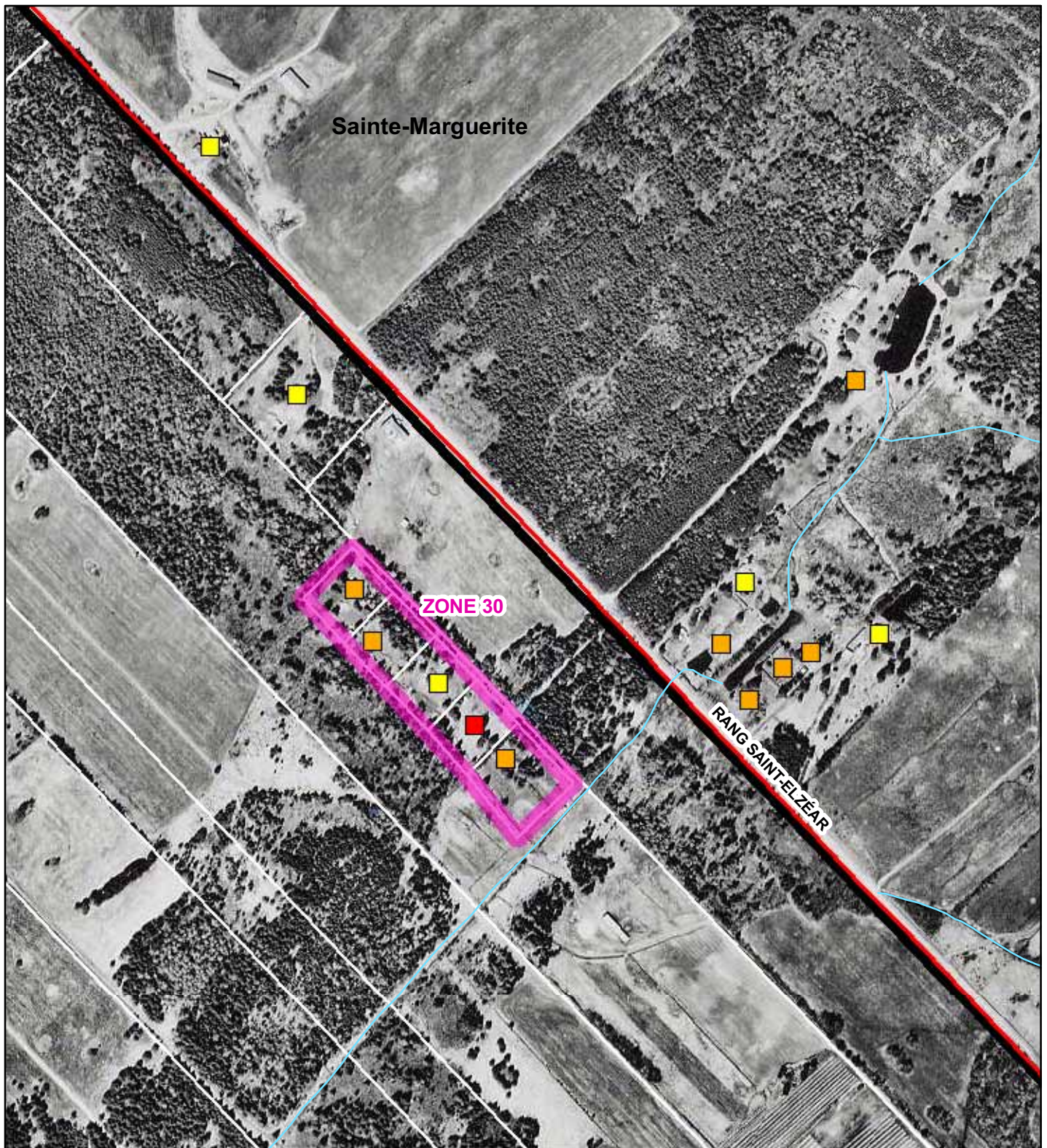


Source : Photographie aérienne 2004,
HM04-103-30, HM04-104 #403-404







0 100 200 Mètres
Échelle : 1 : 10 000



Service d'aménagement du territoire et du développement
Février 2007



**Îlot déstructuré - Zone 30 : Rang Saint-Elzéar
Sainte-Marie**

- | | | |
|--|---|--|
|  Maison existante |  Chalet existant |  Résidence possible |
|  Zone visée |  Limite de propriété |  Limite municipale |

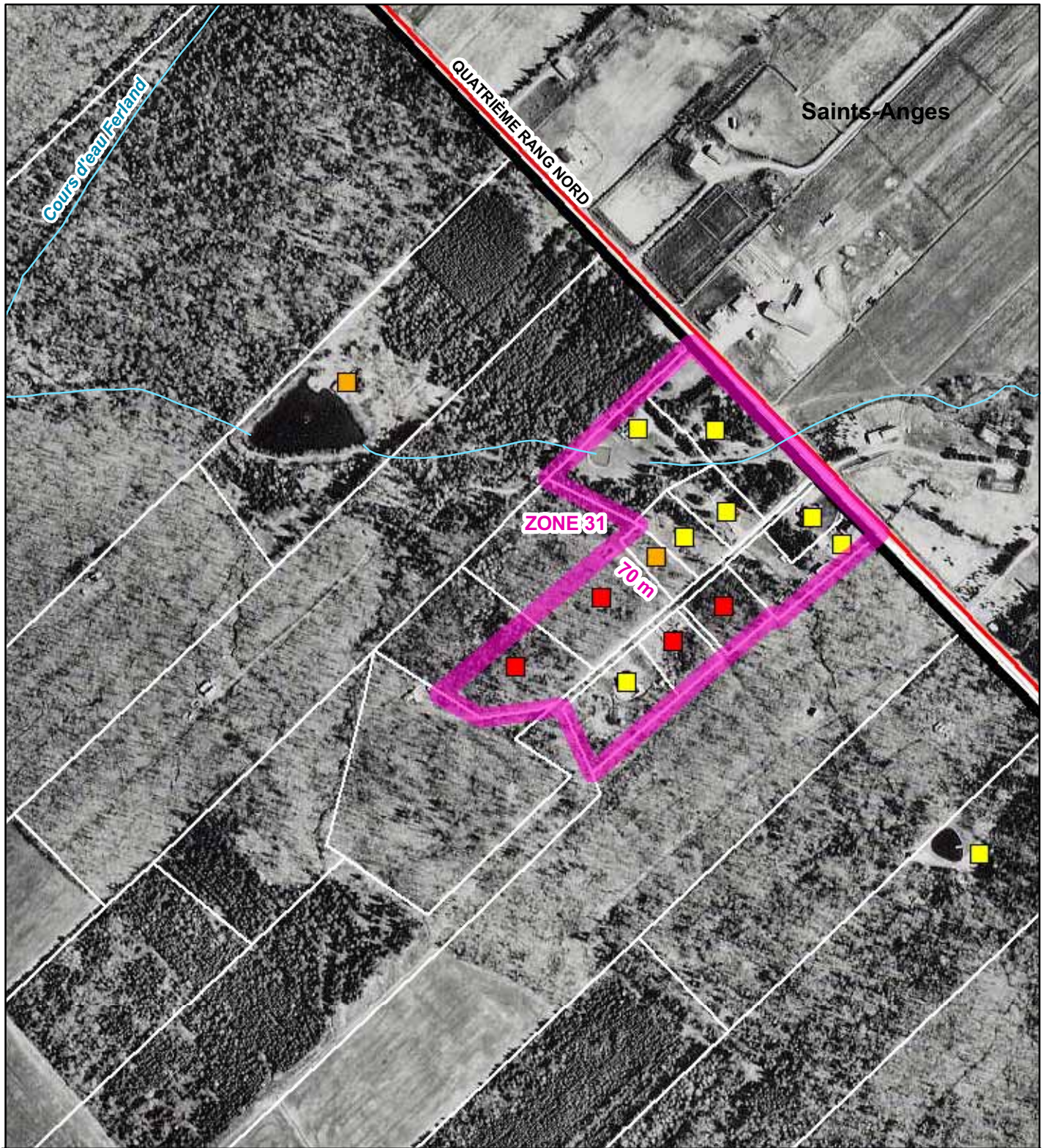


Source : Photographie aérienne 2004,
HMQ04-104-404







0 25 50 100 Mètres
Échelle : 1 : 5 000



Service d'aménagement du territoire et du développement
Février 2007



**Îlot déstructuré - Zone 31 : Quatrième rang Nord
Sainte-Marie**

- | | | |
|--|---|---|
|  Maison existante |  Chalet existant |  Résidence possible |
|  Zone visée |  Limite de propriété |  Limite municipale |



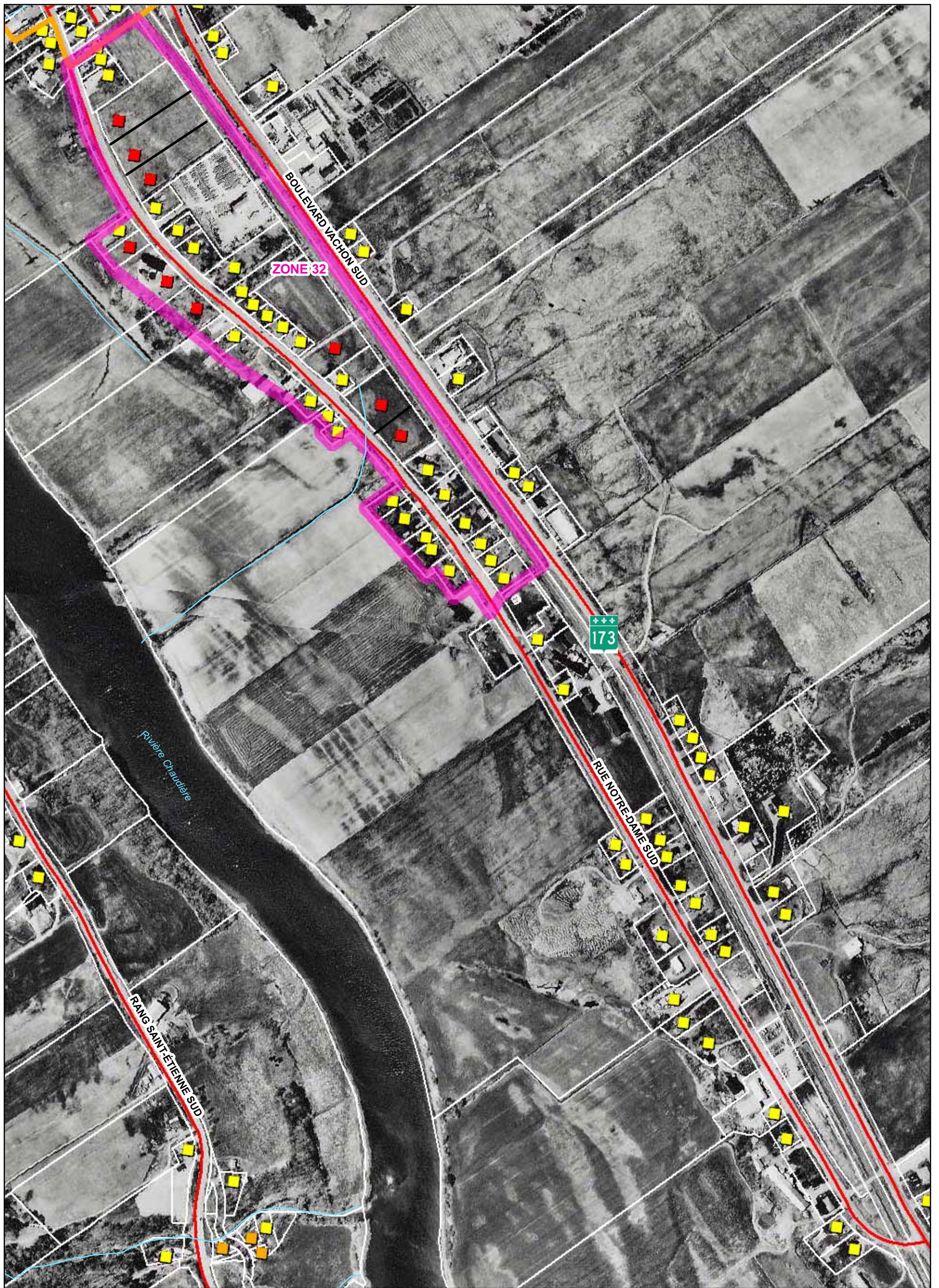
0 25 50 100 Mètres

Échelle : 1 : 5 000

Source : Photographie aérienne 2004,
HM04-103 #28-30, HM04-104 #403-404



Service d'aménagement du territoire et du développement
Février 2007



**Îlot déstructuré - Zone 32 : Rue Notre-Dame Sud
Sainte-Marie**

■ Maison existante

■ Chalet existant

■ Résidence possible

□ Zone visée

□ Limite de propriété

□ Périmètre urbain



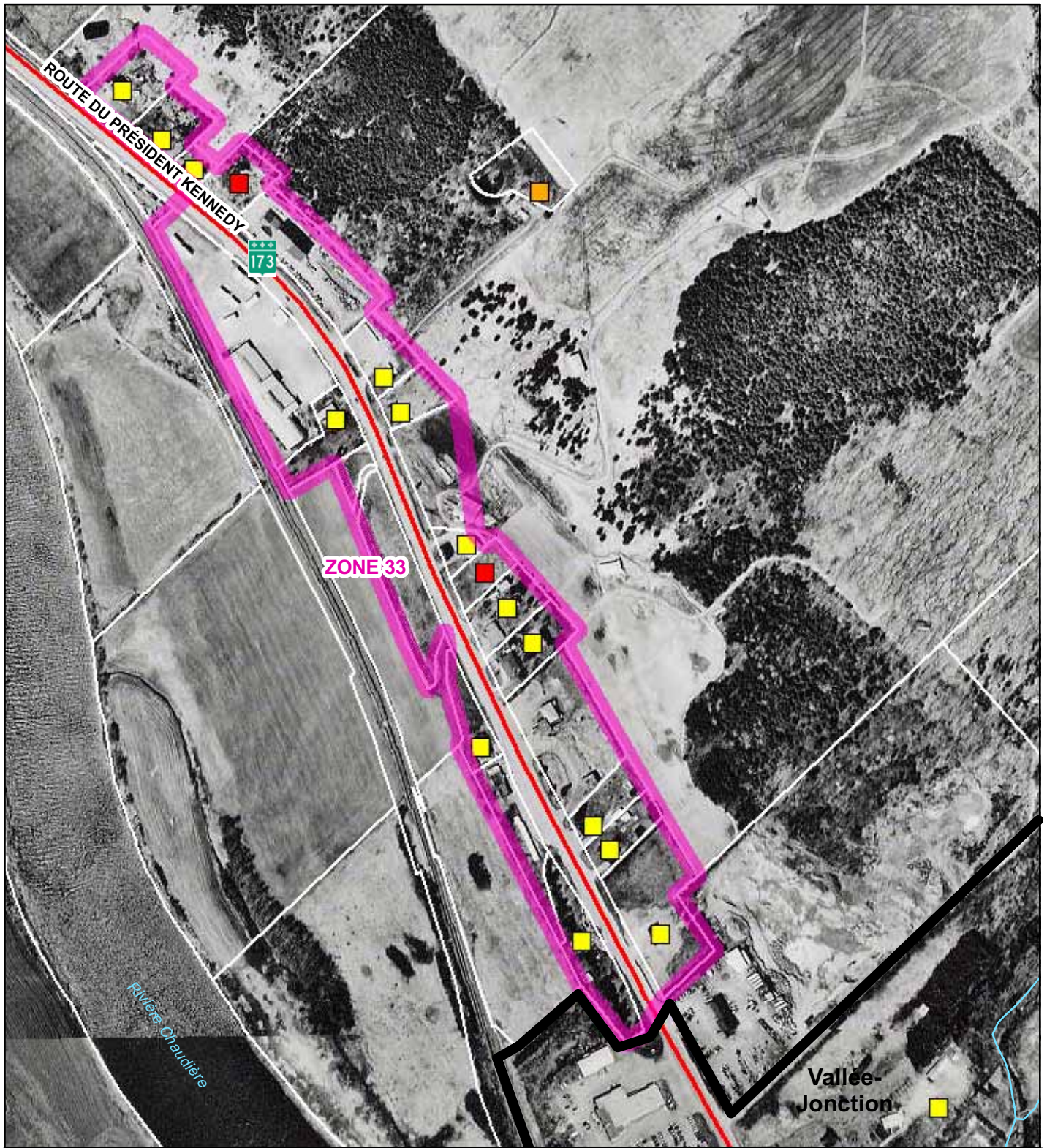
0 25 50 100 Mètres

Échelle : 1 : 5 000

Source : Photographie aérienne 2004,
HMQ04-103 #116, HMQ04-104 #487-488



Service d'aménagement du territoire et du développement
Février 2007



**Îlot déstructuré - Zone 33 : Route Kennedy Sud
Sainte-Marie**

- | | | |
|------------------|---------------------|--------------------|
| Maison existante | Chalet existant | Résidence possible |
| Zone visée | Limite de propriété | Limite municipale |



0 25 50 100 Mètres
Échelle : 1 : 5 000



**Zone à consolider - Zone 34 : Rivière Savoie
Sainte-Marie**

■ Maison existante

■ Chalet existant

■ Résidence possible

□ Zone visée

□ Limite de propriété

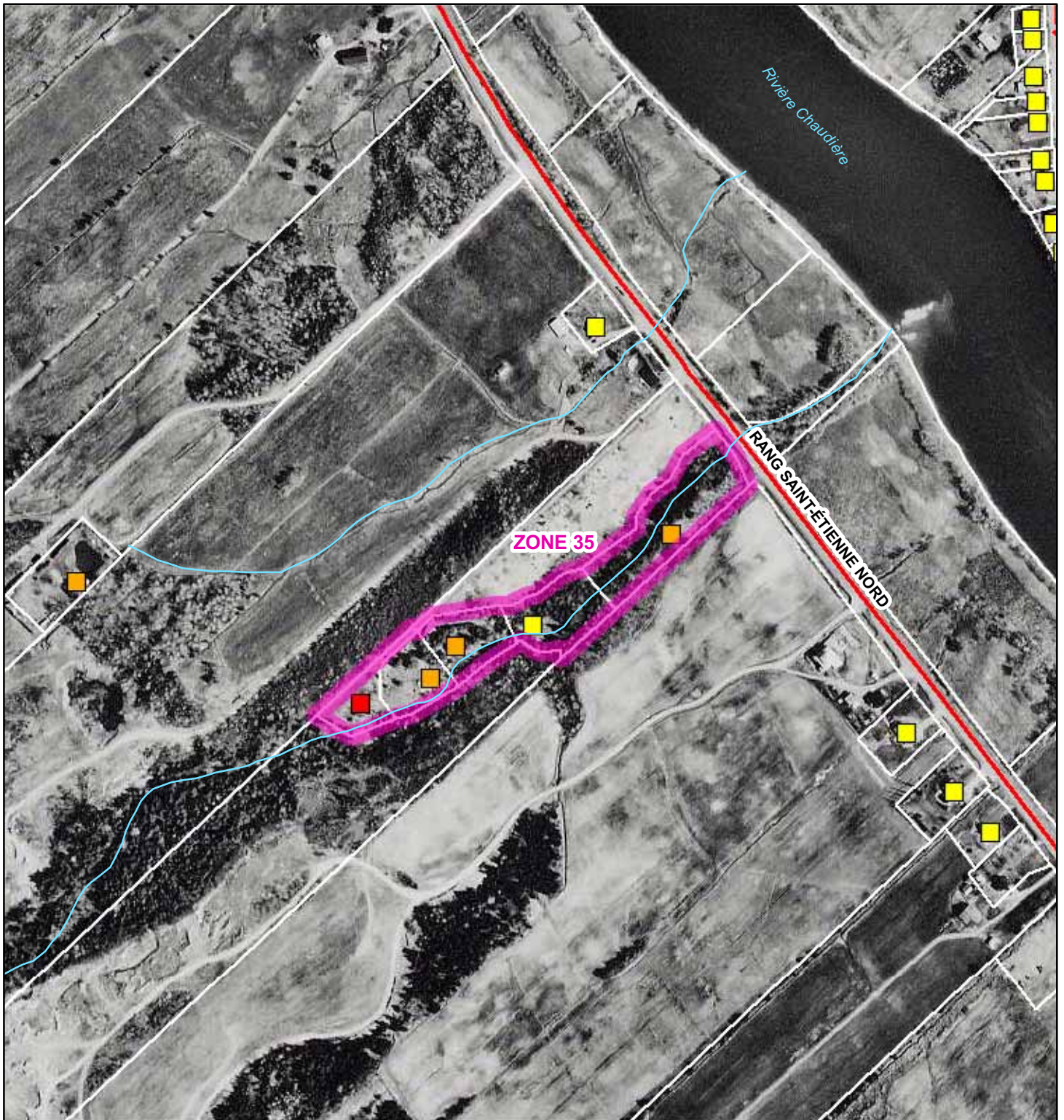


Source : Photographie aérienne 2004,
HM04-104-487

0 25 50 100 Mètres
Échelle : 1 : 5 000



Service d'aménagement du
territoire et du développement
Février 2007



**Îlot déstructuré - Zone 35 : Rang Saint-Étienne Nord
Sainte-Marie**

Maison existante
 Chalet existant
 Résidence possible

Zone visée
 Limite de propriété



0 25 50 100 Mètres

Échelle : 1 : 5 000



Service d'aménagement du territoire et du développement
Février 2007

Source : Photographie aérienne 2004,
HM04-103-34



**Îlot déstructuré - Zone 36 : Route 216
Sainte-Marguerite**

- Maison existante
- Chalet existant
- Résidence possible
- Zone visée
- Limite de propriété

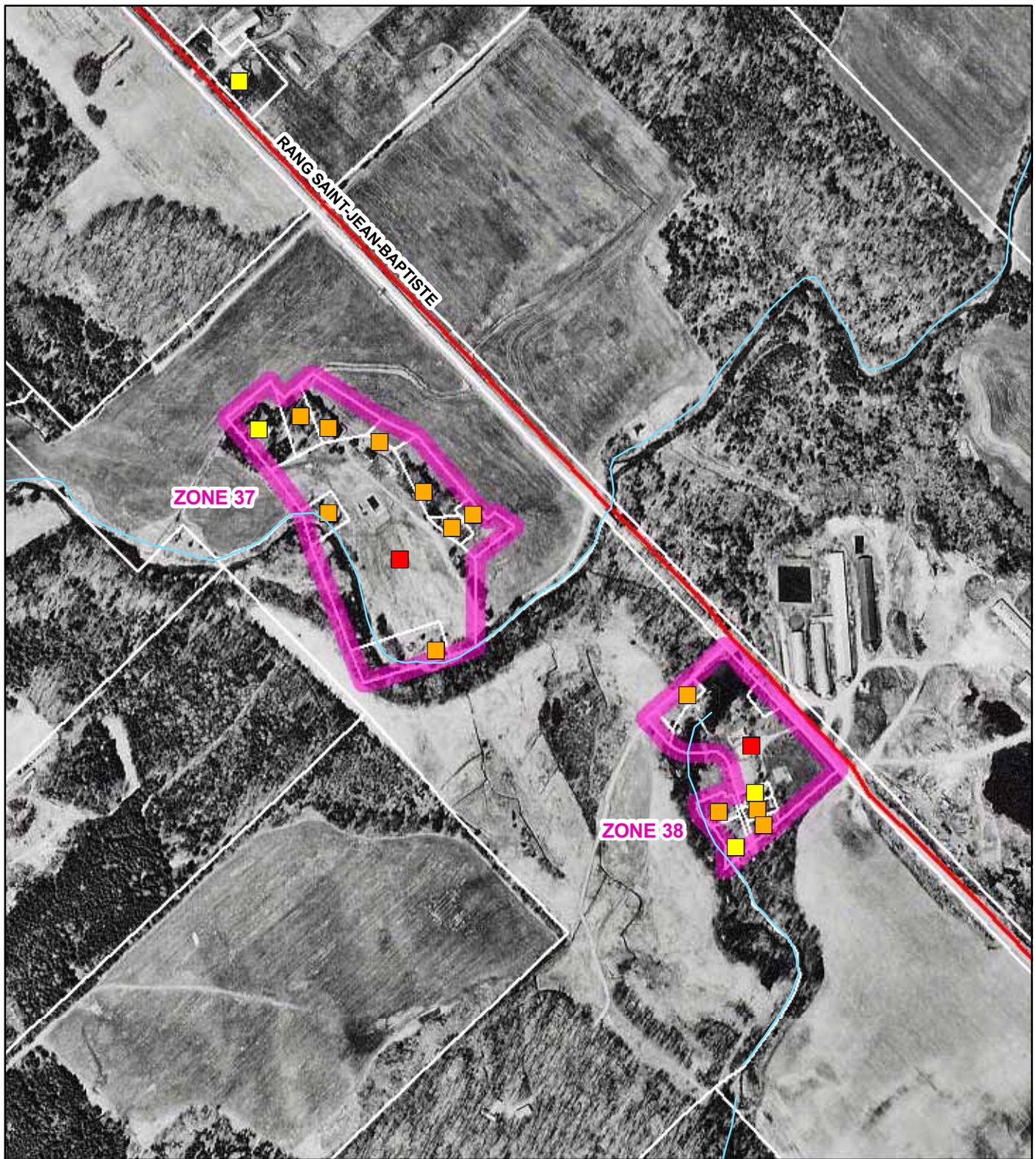


Source : Photographie aérienne 2004,
HM04-104-367

0 25 50 Mètres
Échelle : 1 : 5 000



Service d'aménagement du territoire et du développement
Février 2007



**Îlots déstructurés - Zones 37 et 38 : Rang Saint-Jean-Baptiste
Sainte-Marguerite**

Maison existante
 Chalet existant
 Résidence possible

Zone visée
 Limite de propriété



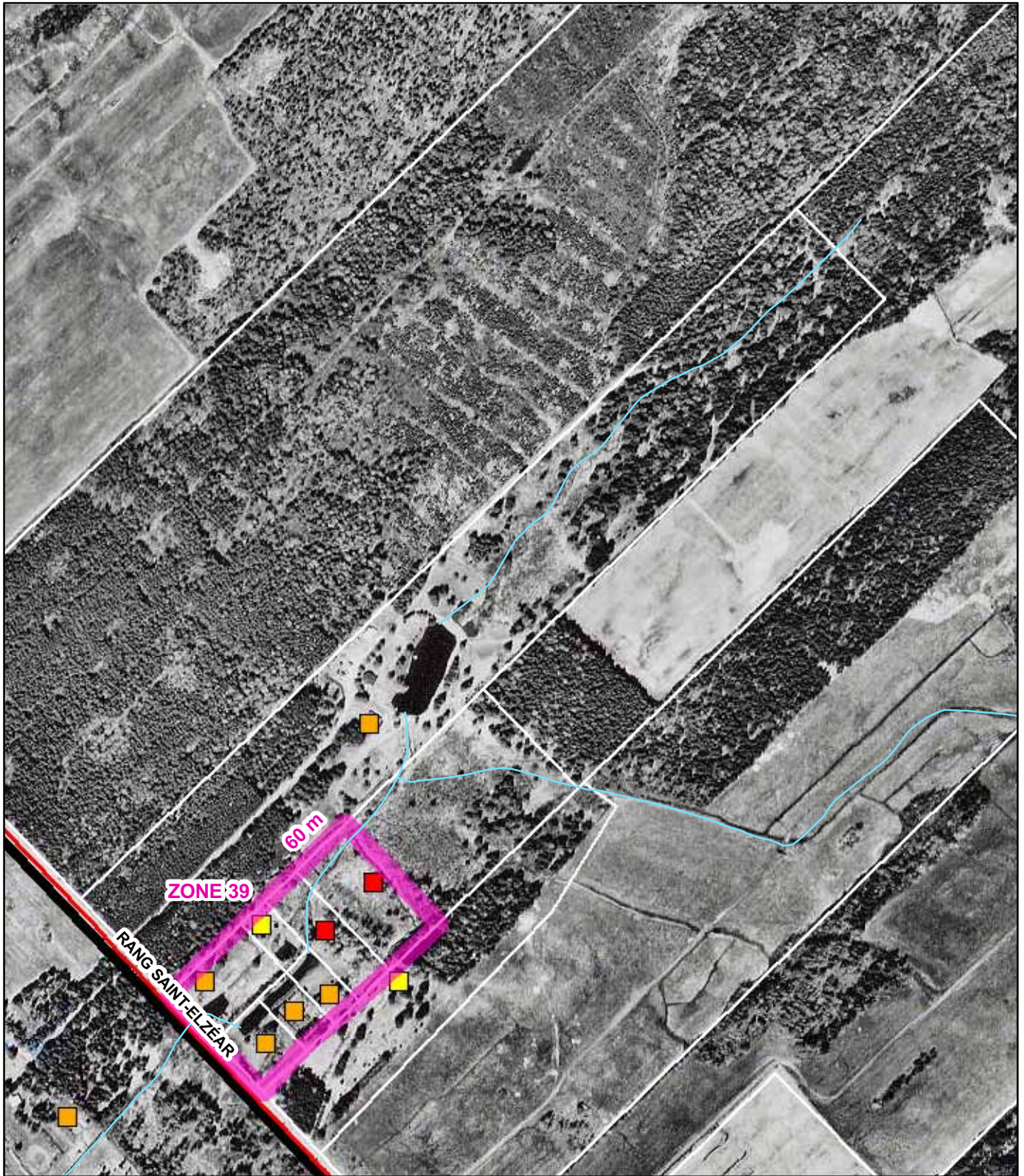
0 25 50 100 Mètres

Échelle : 1 : 5 000







Source : Photographie aérienne 2004,
HMQ04-104-367



Service d'aménagement du territoire et du développement
Février 2007



**Îlot déstructuré - Zone 39 : Rang Saint-Elzéar
Sainte-Marguerite**

- | | | |
|--|---|--|
|  Maison existante |  Chalet existant |  Résidence possible |
|  Zone visée |  Limite de propriété |  Limite municipale |

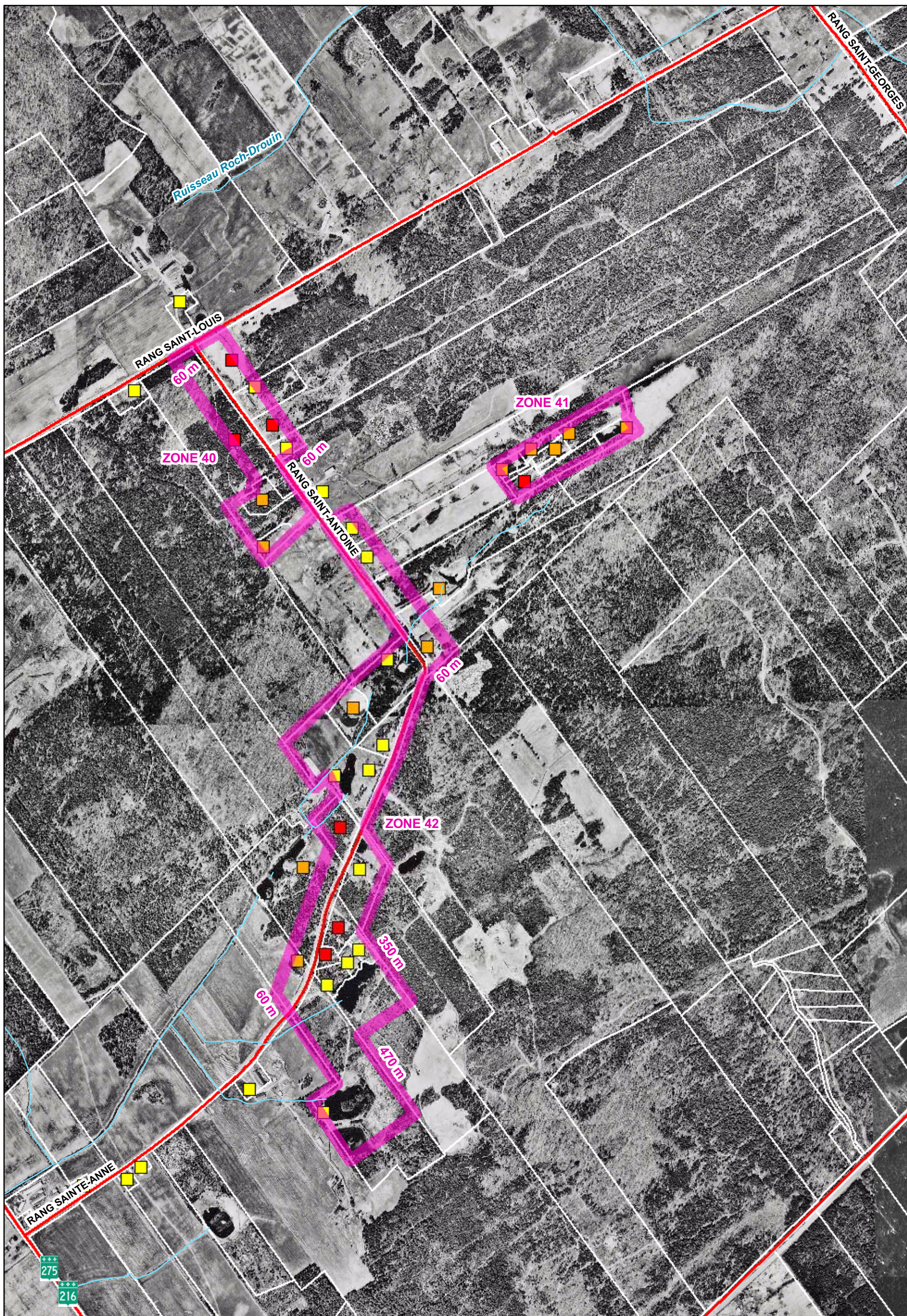


Source : Photographie aérienne 2004,
HMQ04-104 #367, 403-404

0 25 50 100 Mètres
Échelle : 1 : 5 000



Service d'aménagement du territoire et du développement
Février 2007



**Îlots déstructurés - Zones 40, 41 et 42 : Rangs Saint-Antoine et Sainte-Anne
Sainte-Marguerite**

- Maison existante
- Chalet existant
- Résidence possible
- Zone visée
- Limite de propriété

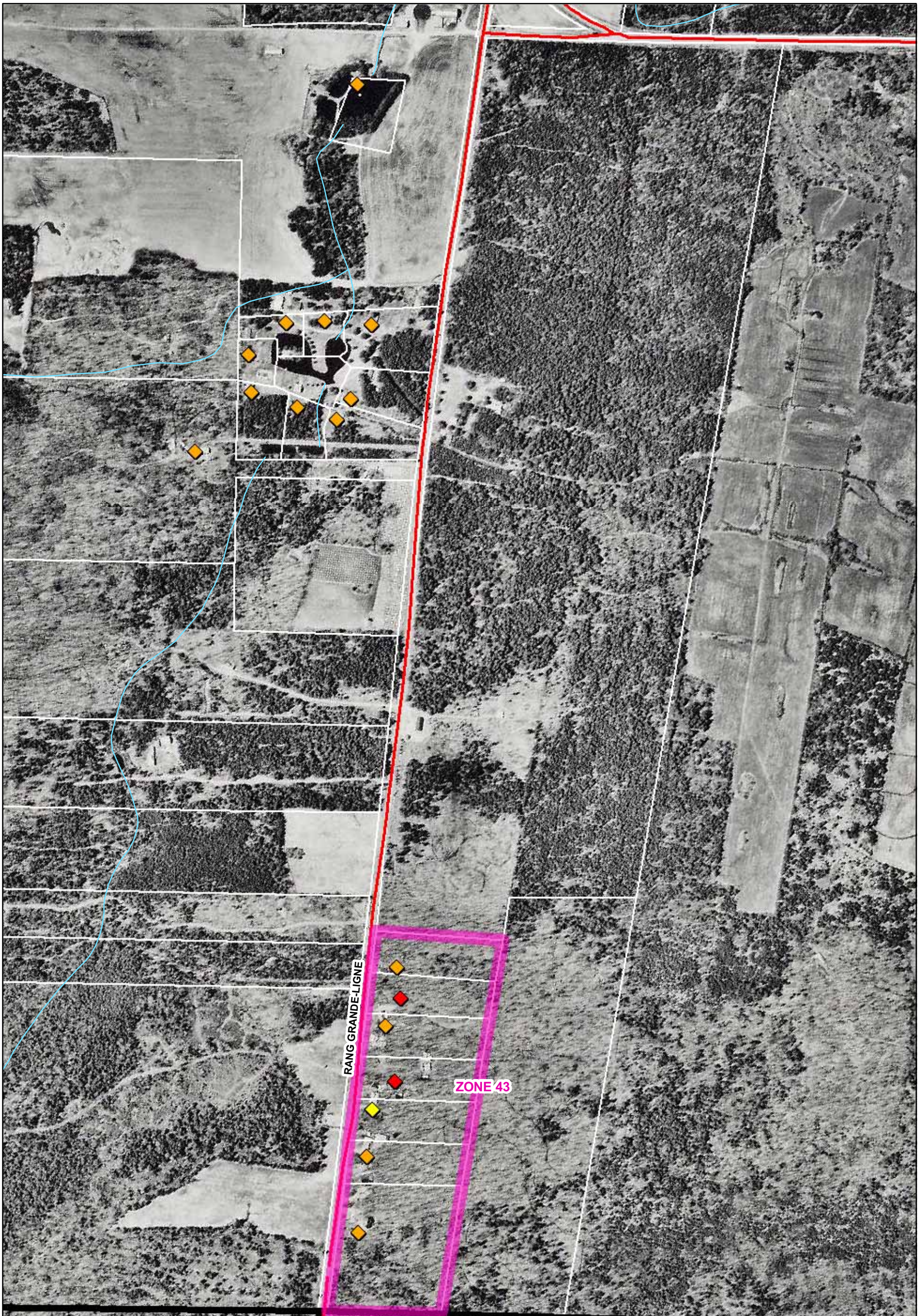


Source : Photographie aérienne 2004,
HM04-104 #367, 403-404

0 50 100 200 Mètres
Échelle : 1 : 10 000



Service d'aménagement du territoire et du développement
Février 2007



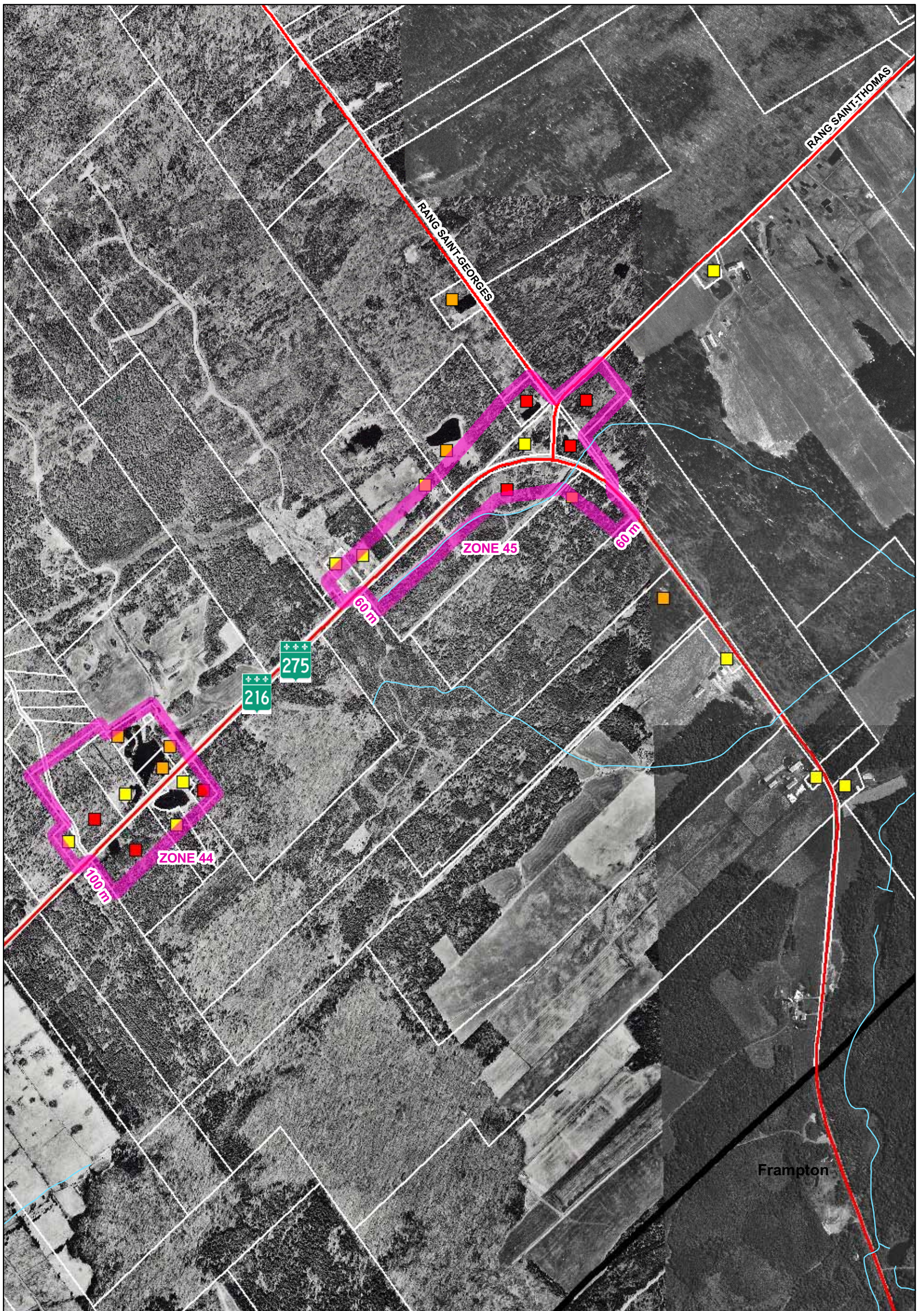
**îlot déstructuré - Zone 43 : Rang Grande Ligne
Sainte-Marguerite**

- Maison existante ■ Chalet existant ■ Zone visée □ Limite de propriété
- Résidence possible — Limite municipale



Source : Photographie aérienne 2004,
HM04-104 #370-371, 400

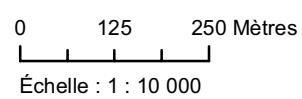
0 50 100 Mètres
Échelle : 1 : 5 000



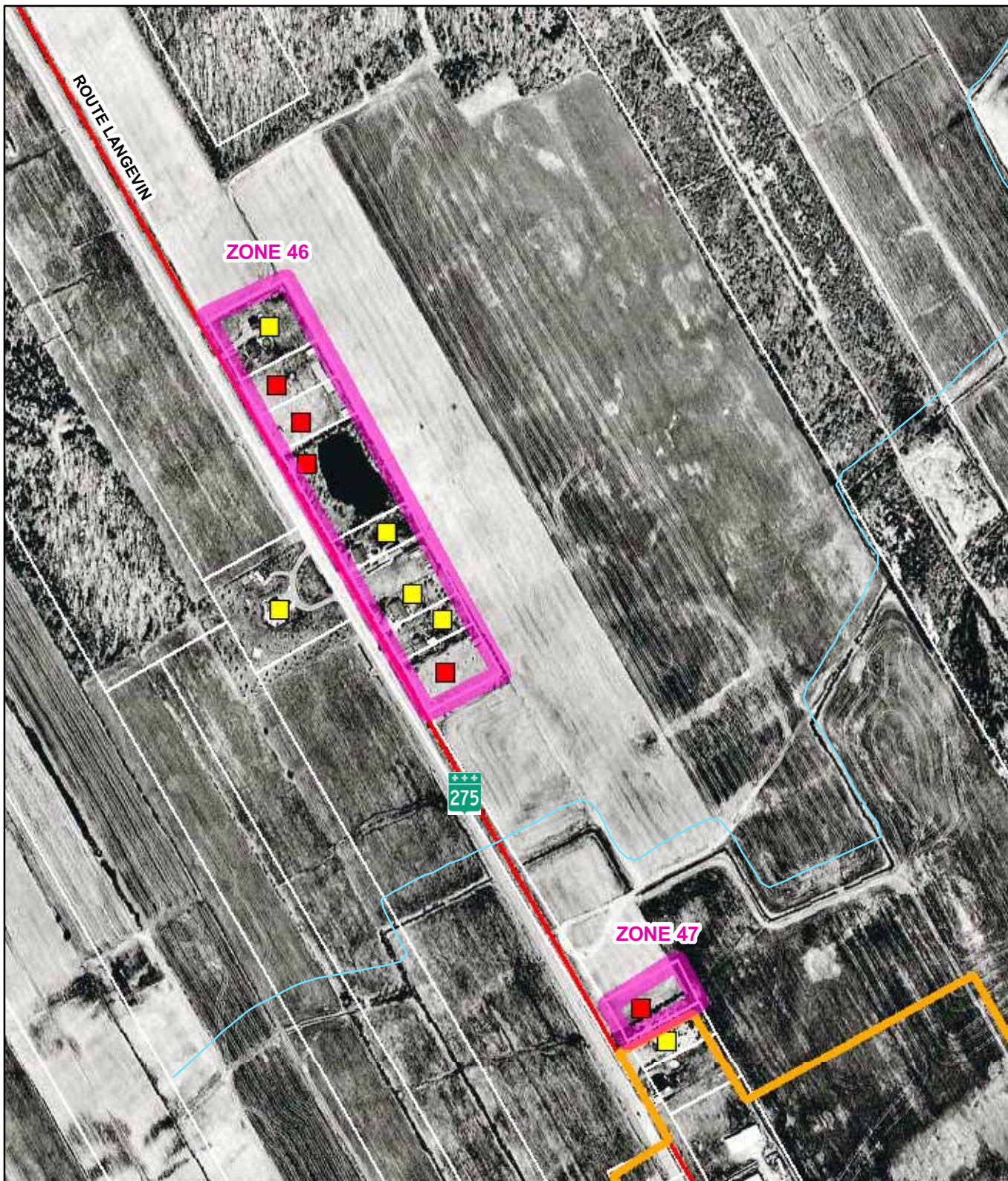
**Îlots déstructurés - Zones 44 et 45 : Route 216-275
Sainte-Marguerite**



- Maison existante
- Chalet existant
- Résidence possible
- Zone visée
- Limite de propriété
- Limite municipale








Source : Photographie aérienne 2004,
HMQ04-104 #265,371



**Îlots déstructurés - Zones 46 et 47 : Route Langevin
Sainte-Hénédine**



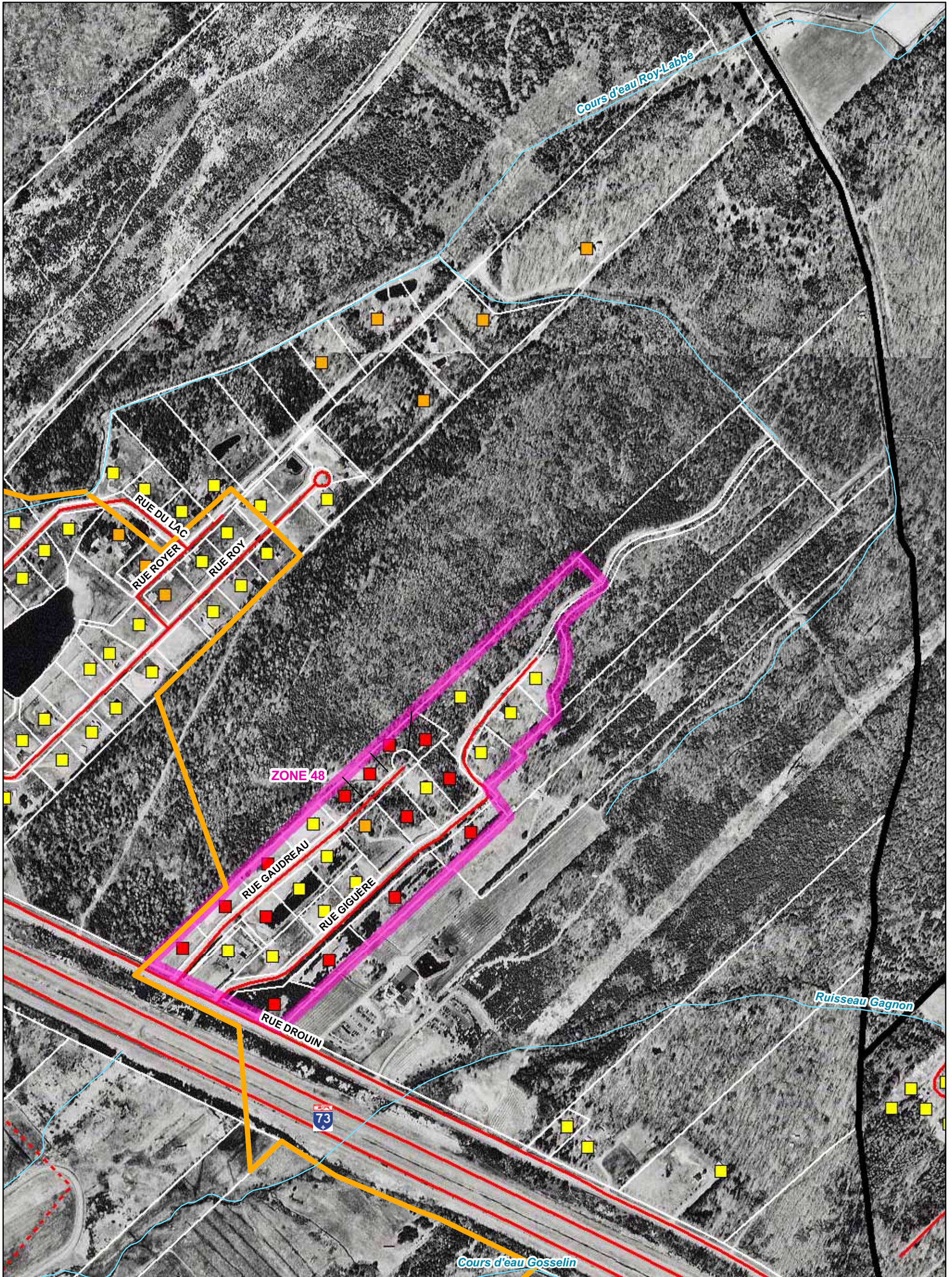
- | | | |
|--|---|---|
|  Maison existante |  Résidence possible |  Zone visée |
|  Périmètre urbain |  Limite de propriété | |

0 50 100 Mètres
Échelle : 1 : 5 000








Source : Photographie aérienne 2004,
HMQ04-101 #363, HMQ04-104 #482,484



Service d'aménagement du territoire et du développement
Février 2007



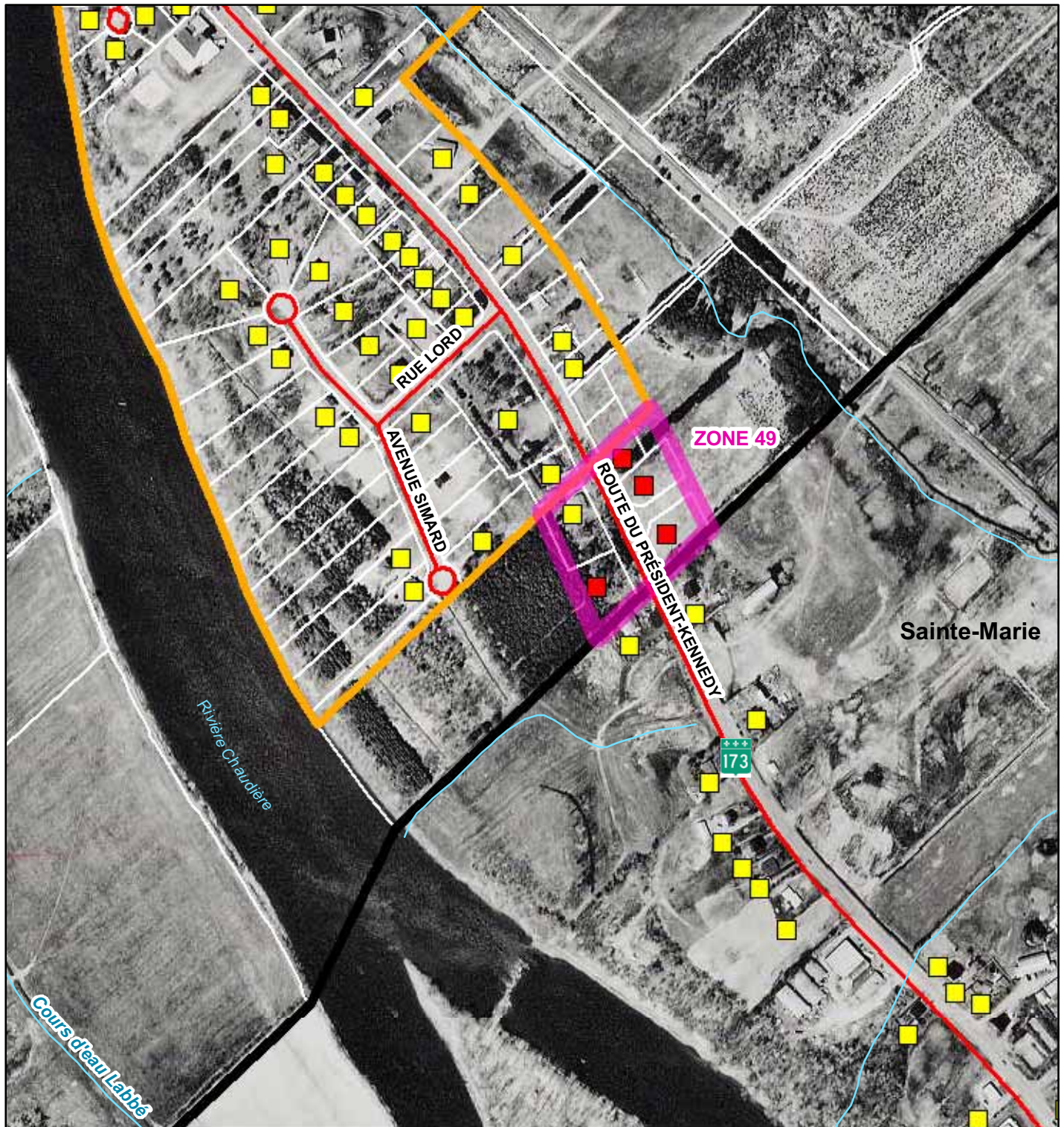
**Îlot déstructuré - Zone 48 : Rues Giguère et Gaudreau
Scott**

- | | | | | | |
|---|------------------|---|---------------------|---|--------------------|
|  | Maison existante |  | Chalet existant |  | Résidence possible |
|  | Zone visée |  | Limite de propriété |  | Limite municipale |
| | | | |  | Périmètre urbain |







0 25 50 100 Mètres
Échelle : 1 : 5 000

Source : Photographie aérienne 2004,
HMQ04-104 # 273, 362-363


 Service d'aménagement du territoire et du développement
 Février 2007

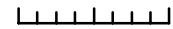


Îlot déstructuré - Zone 49 : Route Kennedy Scott

- | | | |
|--|---|--|
|  Maison existante |  Chalet existant |  Résidence possible |
|  Zone visée |  Limite de propriété |  Limite municipale |



0 25 50 100 Mètres

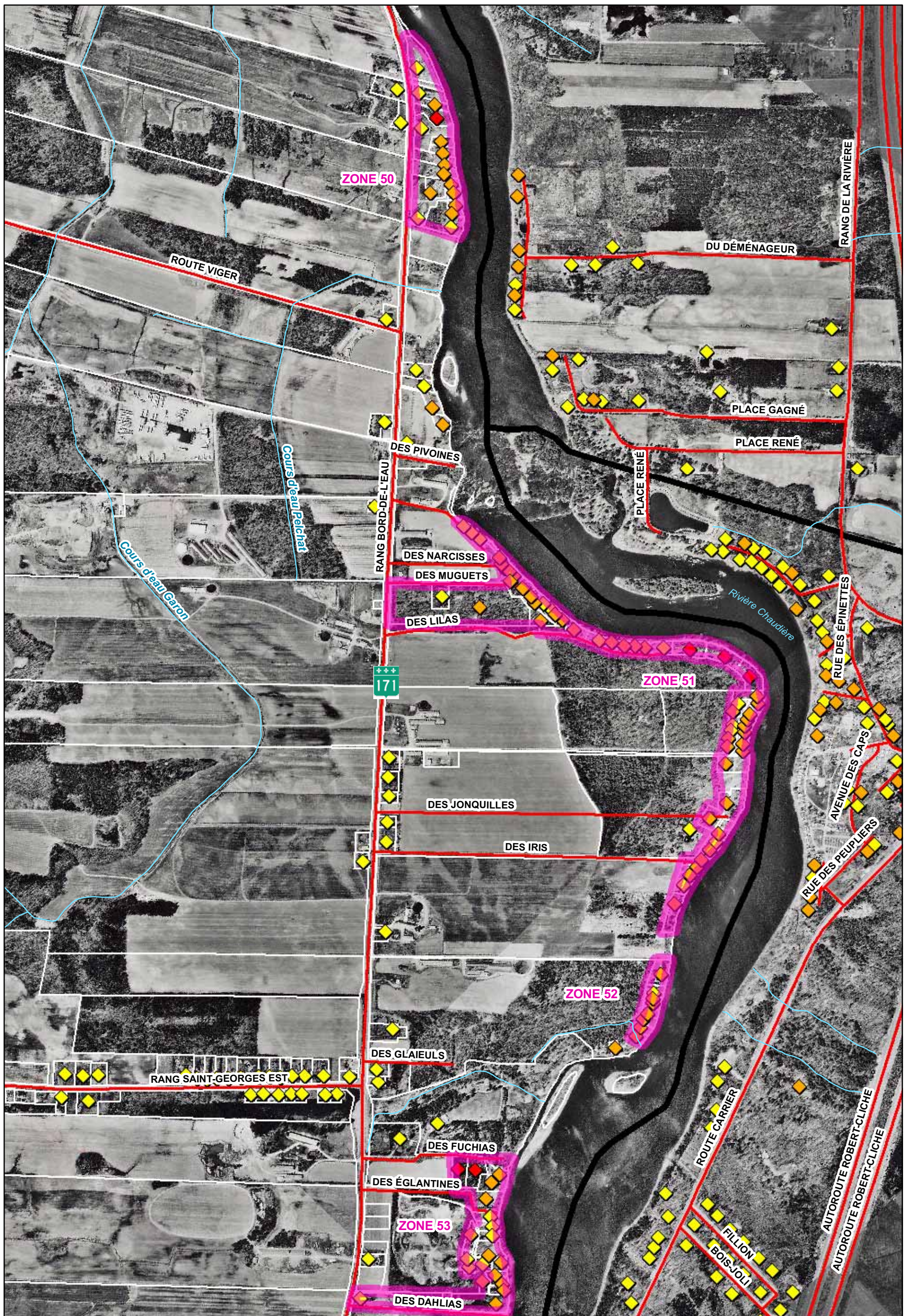


Échelle : 1 : 5 000







Source : Photographie aérienne 2004,
HM04-104 #362,408-409



Service d'aménagement du territoire et du développement
Février 2007



**Îlots déstructurés - Zones 50, 51, 52 et 53 : Rang Bord-de-l'Eau
Saint-Bernard**

- | | | | | | |
|---|------------------|---|---------------------|---|--------------------|
|  | Maison existante |  | Chalet existant |  | Résidence possible |
|  | Zone visée |  | Limite de propriété |  | Limite municipale |

0 50 100 200 Mètres
Échelle : 1 : 10 000

Source : Photographie aérienne 2004,
HMQ04-104 #277-278, 358-359


 Service d'aménagement du territoire et du développement
 Février 2007



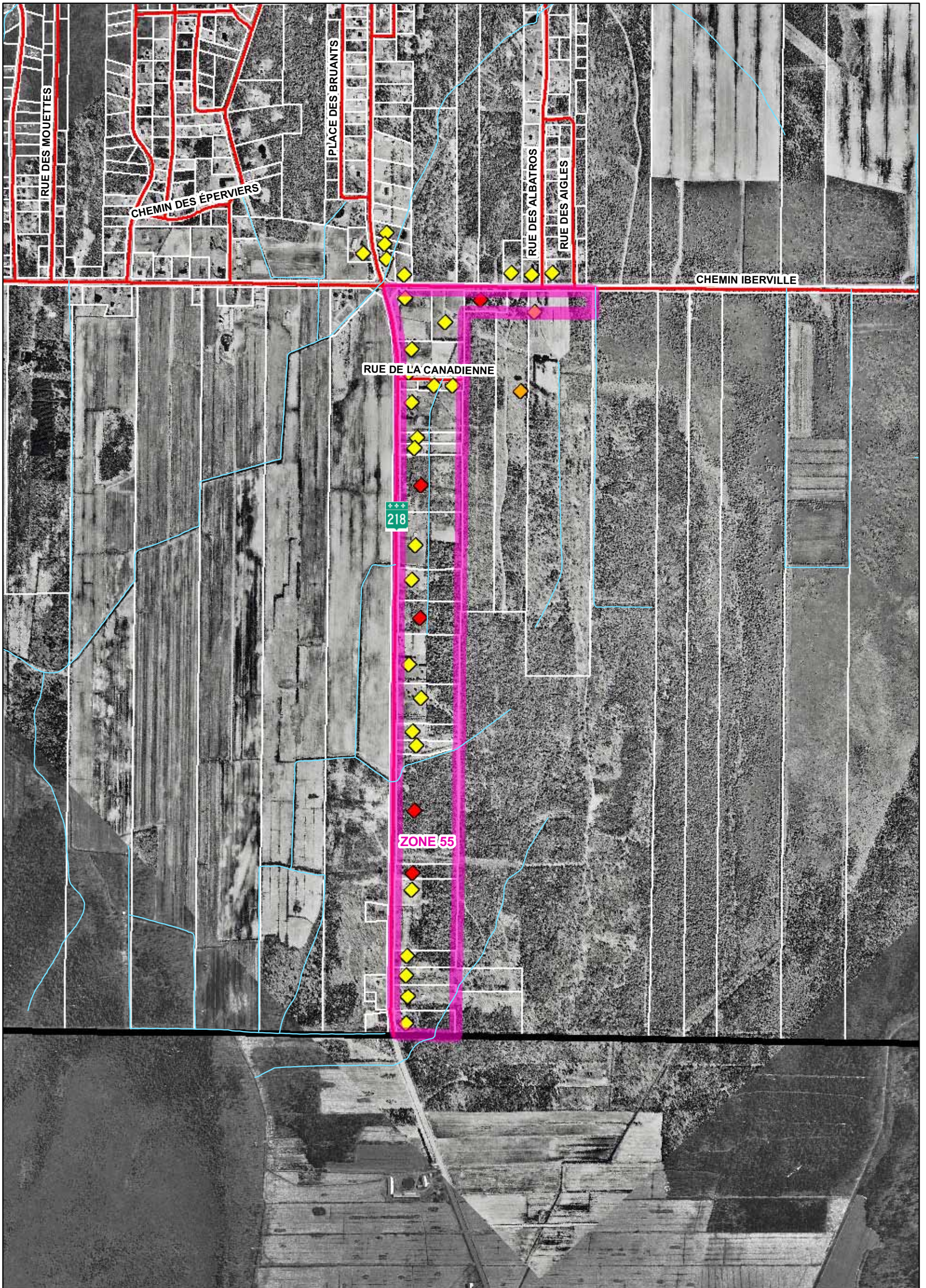
**Îlot déstructuré - Zone 54 : Rang Saint-Georges Est
Saint-Bernard**

- ◆ Maison existante
- ◆ Résidence possible
- Zone visée
- Limite de propriété
- Périmètre urbain







0 50 100 200 Mètres

Échelle : 1 : 5 000

Source : Photographie aérienne 2004,
HMQ04-104 #277, 358

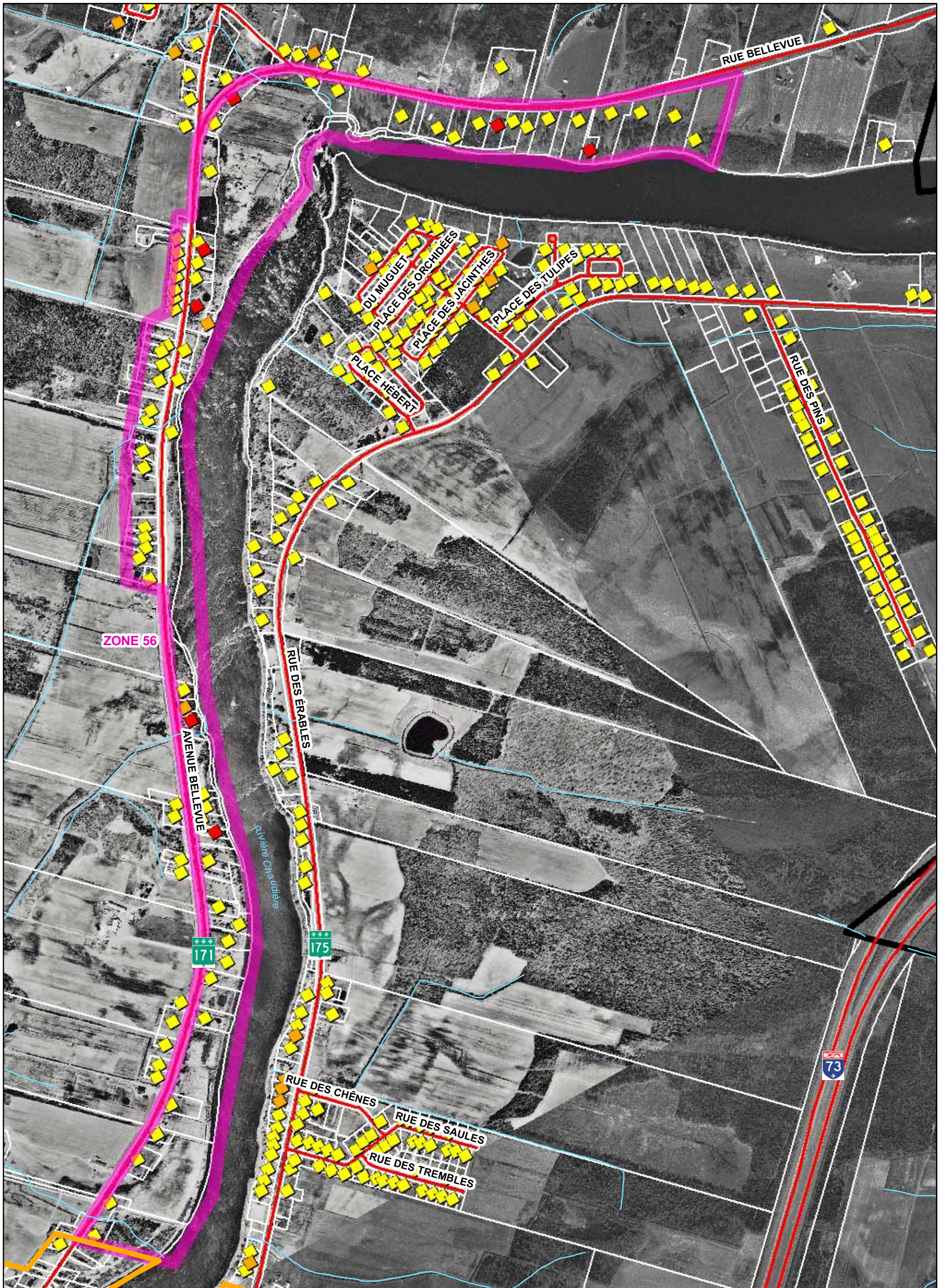


**Îlot déstructuré - Zone 55 : Route 218
Saint-Lambert-de-Lauzon**








- | | | |
|--|---|--|
|  Maison existante |  Chalet existant |  Résidence possible |
|  Zone visée |  Limite de propriété |  Limite municipale |

Source : Photographie aérienne 2004
HM04-104-238

0 50 100 Mètres
Échelle : 1 : 10 000



**Îlot déstructuré - Zone 56 : Avenue Bellevue
Saint-Lambert-de-Lauzon**

- | | | | |
|--|---|--|--|
|  Maison existante |  Chalet existant |  Résidence possible |  Périmètre urbain |
|  Zone visée |  Limite de propriété |  Limite municipale | |



Source : Photographies aériennes 2000 et 2004
Q00800033, Q00800031, HMQ04-104-130

0 50 100 200 Mètres
Échelle : 1 : 10 000


Service d'aménagement du territoire et du développement
Février 2007



**Îlot déstructuré - Zone 57 : Domaine des Érables
Saint-Lambert-de-Lauzon**

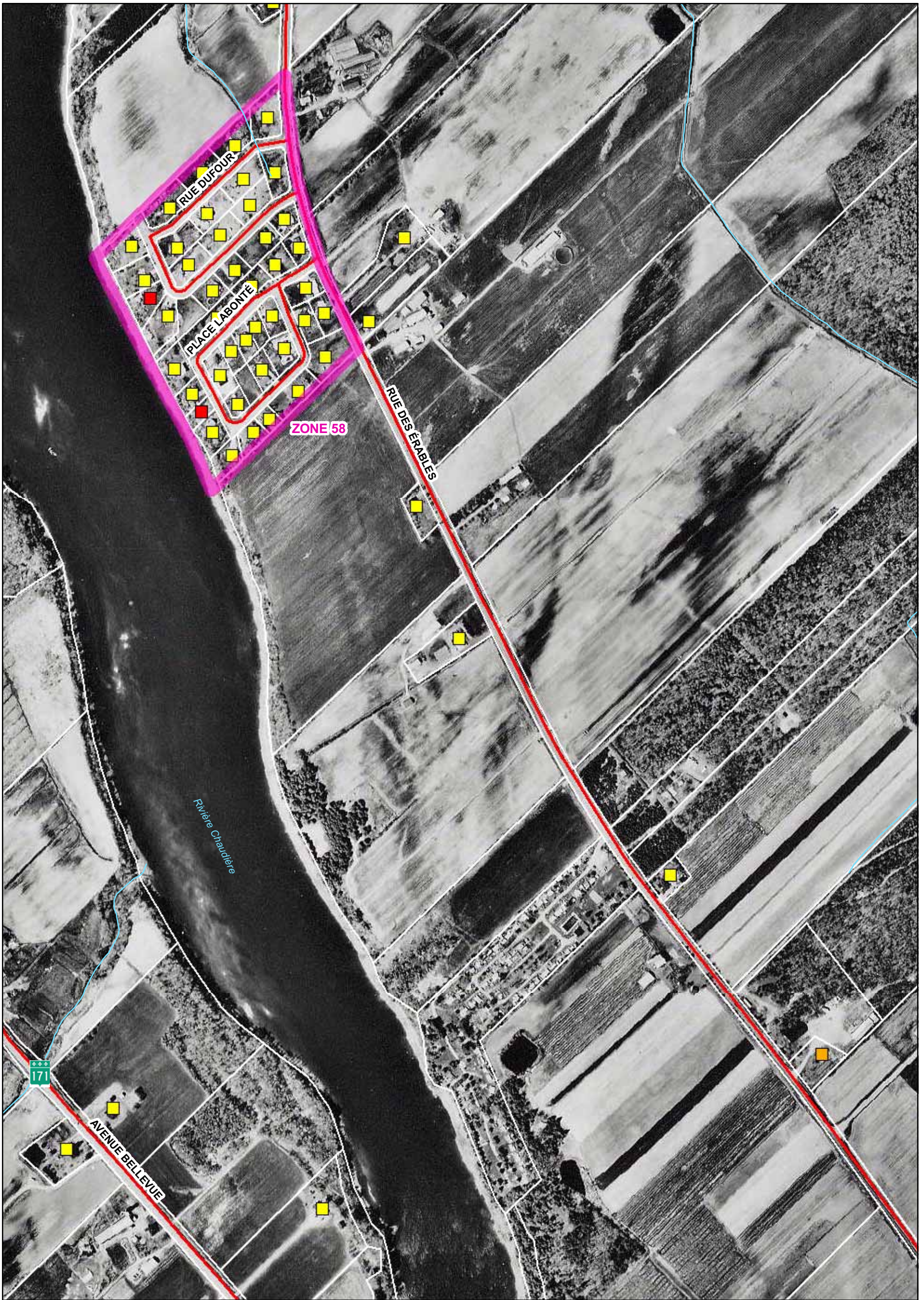
- | | | | |
|--|---|--|--|
|  Maison existante |  Chalet existant |  Résidence possible |  Périmètre urbain |
|  Zone visée |  Limite de propriété |  Limite municipale | |



Source : Photographies aériennes 2000 et 2004
Q00800033, Q00802023, HMQ04-104-130

0 50 100 200 Mètres
Échelle : 1 : 10 000


Service d'aménagement du territoire et du développement
Février 2007



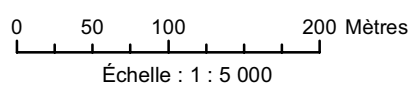
**Îlot déstructuré - Zone 58 : Place Labonté
Saint-Lambert-de-Lauzon**



■ Maison existante
 Zone visée

■ Chalet existant
 Limite de propriété

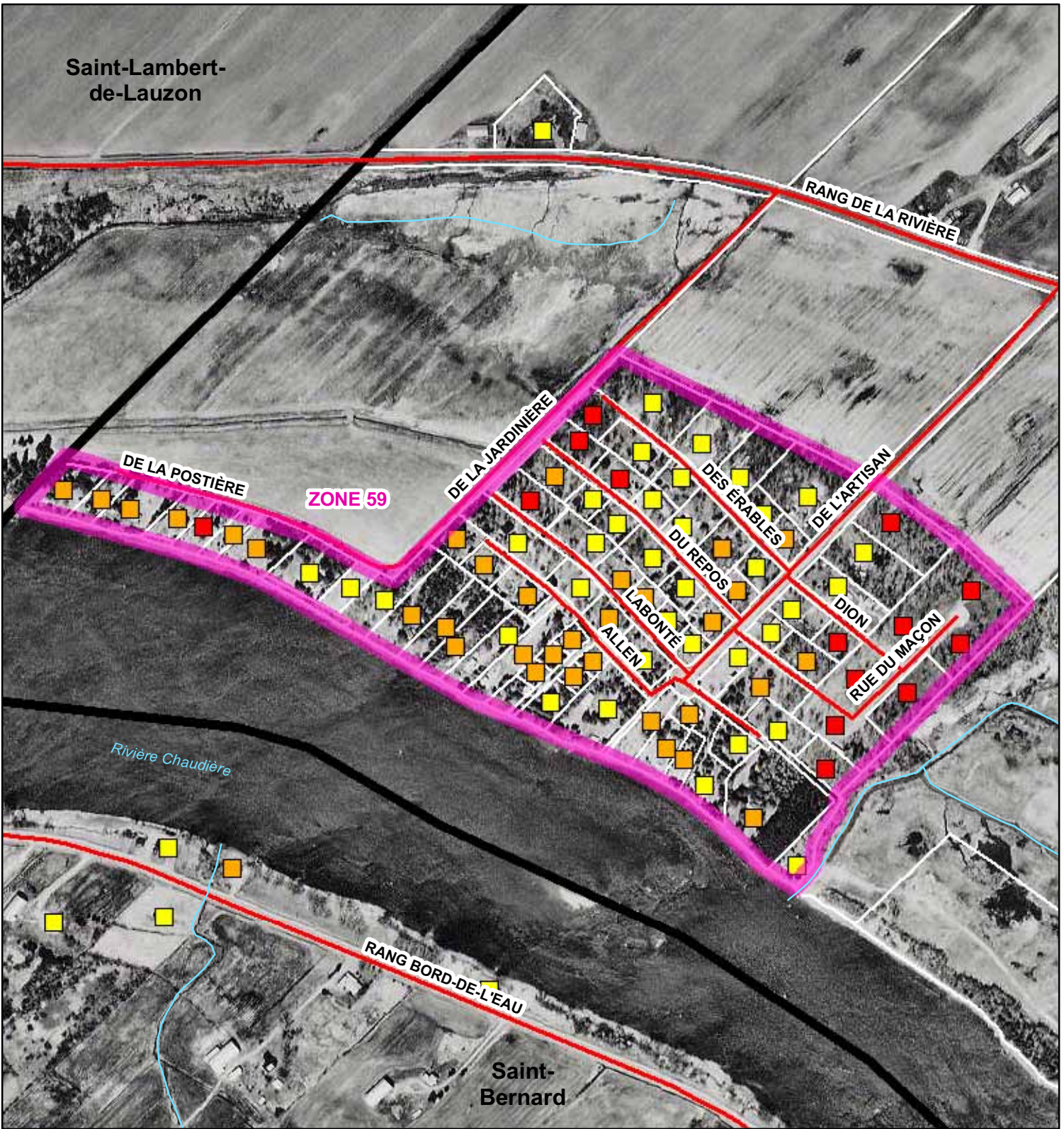
■ Résidence possible









Source : Photographie aérienne 2004
HM04-107-61



Service d'aménagement du territoire et du développement
Février 2007



**Zone à consolider - Zone 59 : Place 95
Saint-Isidore**

- | | | |
|--|---|--|
|  Maison existante |  Chalet existant |  Résidence possible |
|  Zone visée |  Limite de propriété |  Limite municipale |

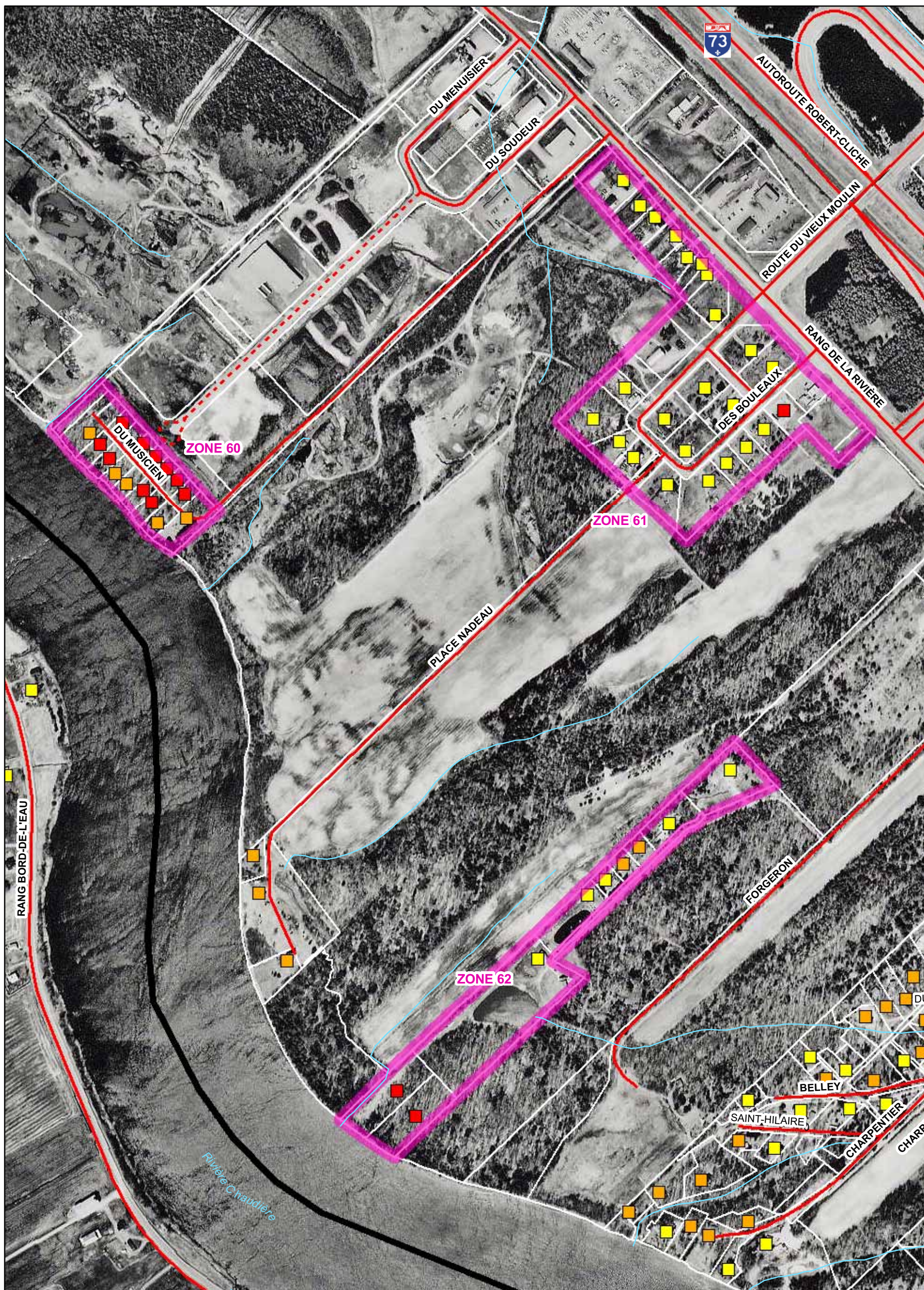


0 25 50 100 Mètres
 Échelle : 1 : 5 000







Source : Photographie aérienne 2004,
 HMQ04-104-244



Service d'aménagement du territoire et du développement
 Février 2007



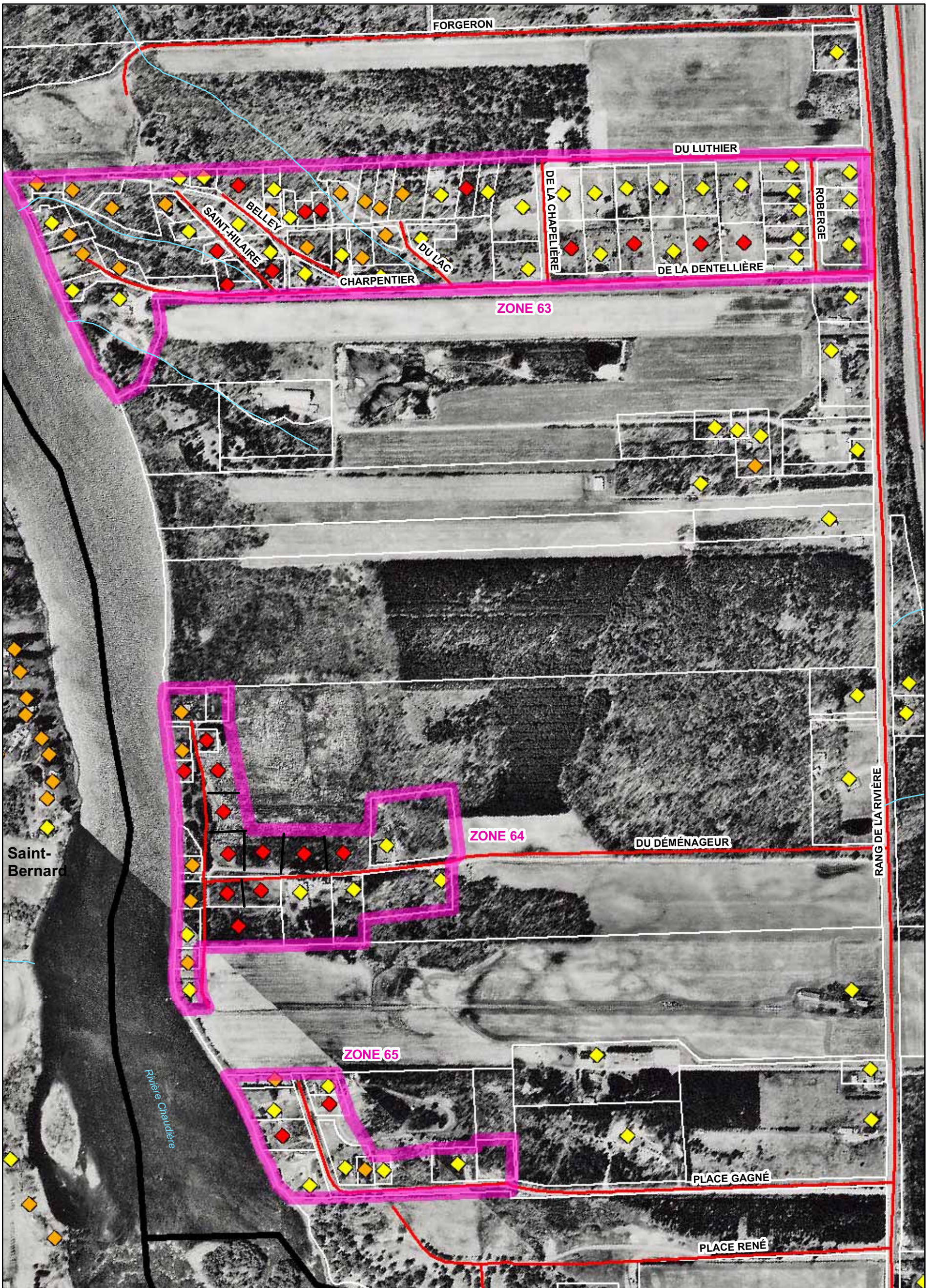
**Îlots déstructurés - Zones 60, 61 et 62 : Rues du Forgeron, des Bouleaux et du Musicien
Saint-Isidore**

- | | | |
|--|---|--|
|  Maison existante |  Chalet existant |  Résidence possible |
|  Zone visée |  Limite de propriété |  Limite municipale |







0 50 100 200 Mètres
Échelle : 1 : 5 000


Source : Photographie aérienne 2004,
HM04-104-245


Service d'aménagement du territoire et du développement
Février 2007



**Îlots détruits - Zones 63, 64 et 65 : Rues du Luthier, du Déménageur et Place Gagné
Saint-Isidore**

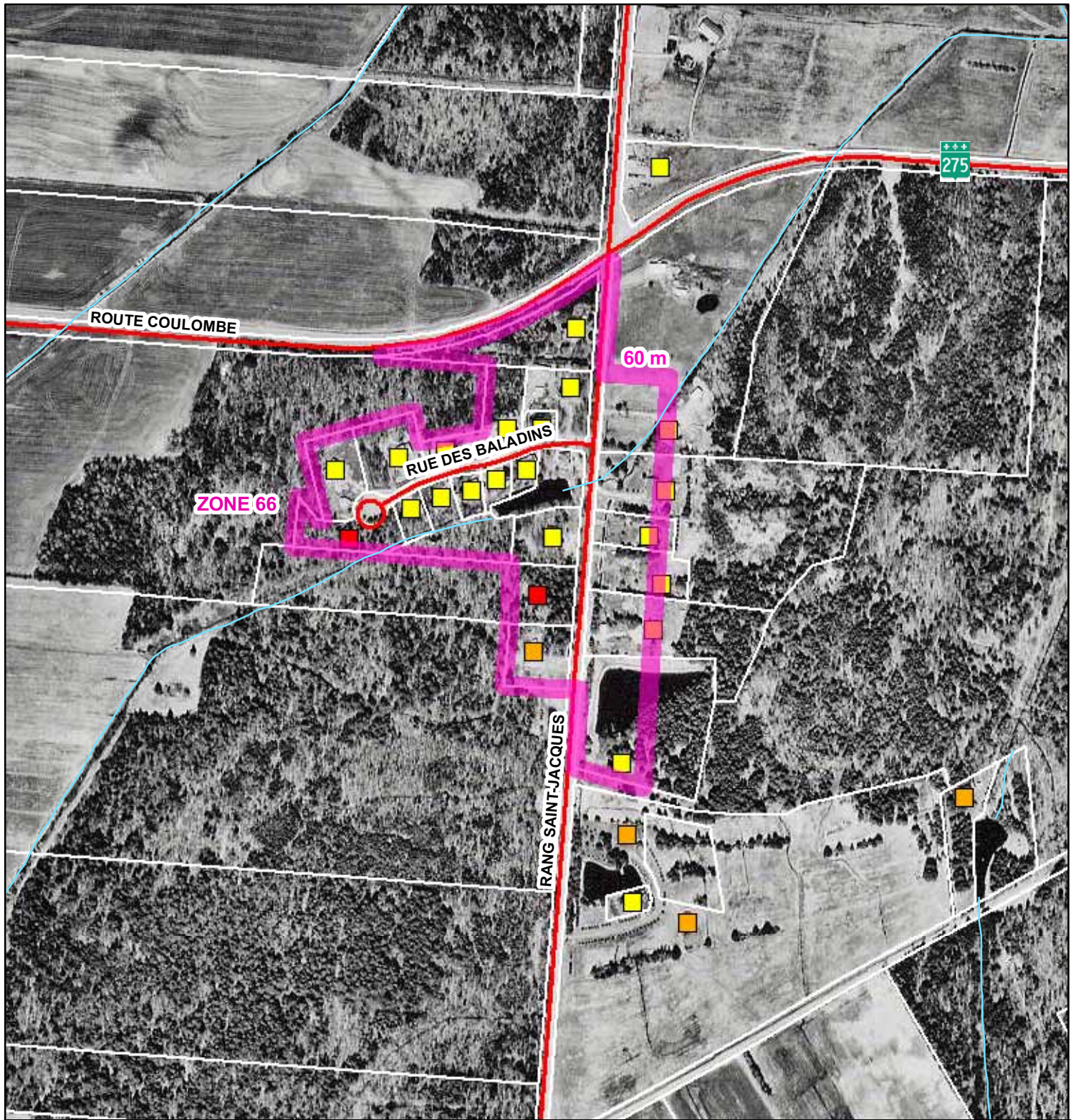
- | | | | | | |
|---|------------------|---|---------------------|---|--------------------|
|  | Maison existante |  | Chalet existant |  | Résidence possible |
|  | Zone visée |  | Limite de propriété |  | Limite municipale |








Source : Photographie aérienne 2004,
HM04-104 #245,277-278



Service d'aménagement du territoire et du développement
Février 2007



**Îlot déstructuré - Zone 66 : Rue des Baladins
Saint-Isidore**

- | | | |
|--|---|--|
|  Maison existante |  Chalet existant |  Résidence possible |
|  Zone visée |  Limite de propriété | |



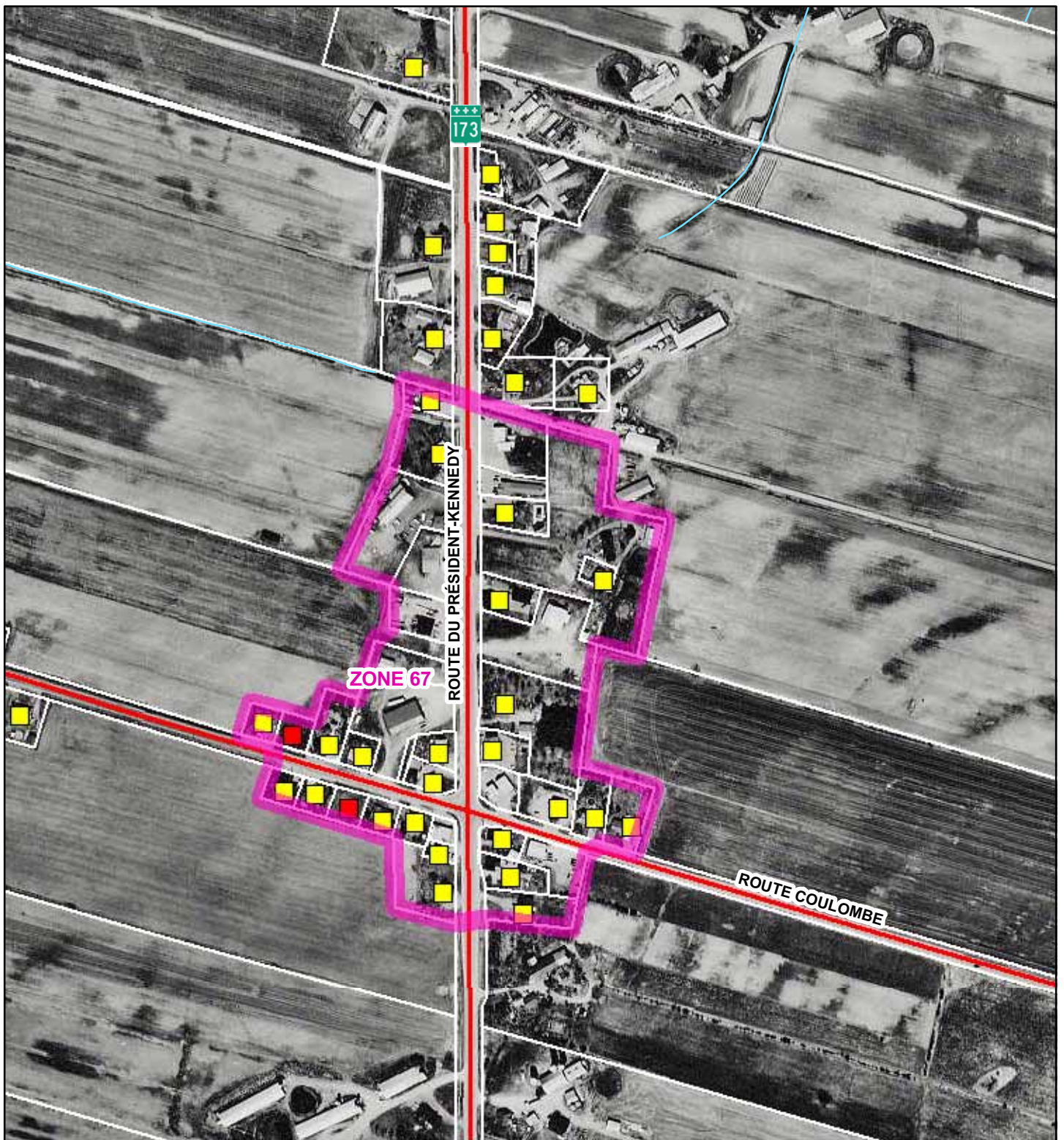
Source : Photographie aérienne 2004,
HM04-104 # 157

0 25 50 100 Mètres





Échelle : 1 : 5 000



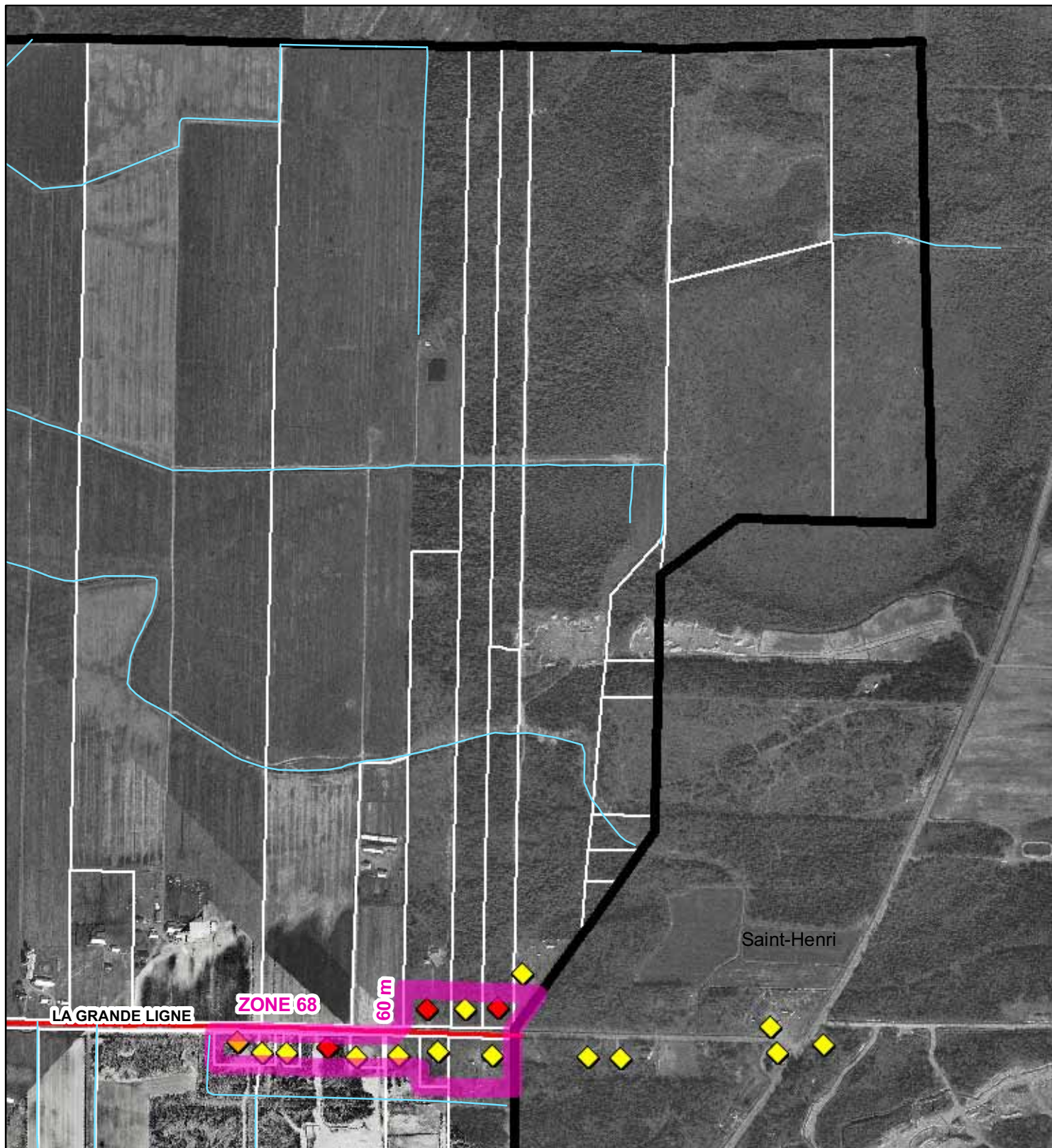
Service d'aménagement du territoire et du développement
Février 2007



**Îlot déstructuré - Zone 67 : Quatre-Chemins
Saint-Isidore**

- | | | | |
|---|------------------|---|---------------------|
|  | Maison existante |  | Résidence possible |
|  | Zone visée |  | Limite de propriété |


0 25 50 100 Mètres
Échelle : 1 : 5 000



**Îlot déstructuré - Zone 68 : Rang de la Grande-Ligne
Saint-Isidore**

■ Maison existante
 ■ Chalet existant
 ■ Résidence possible

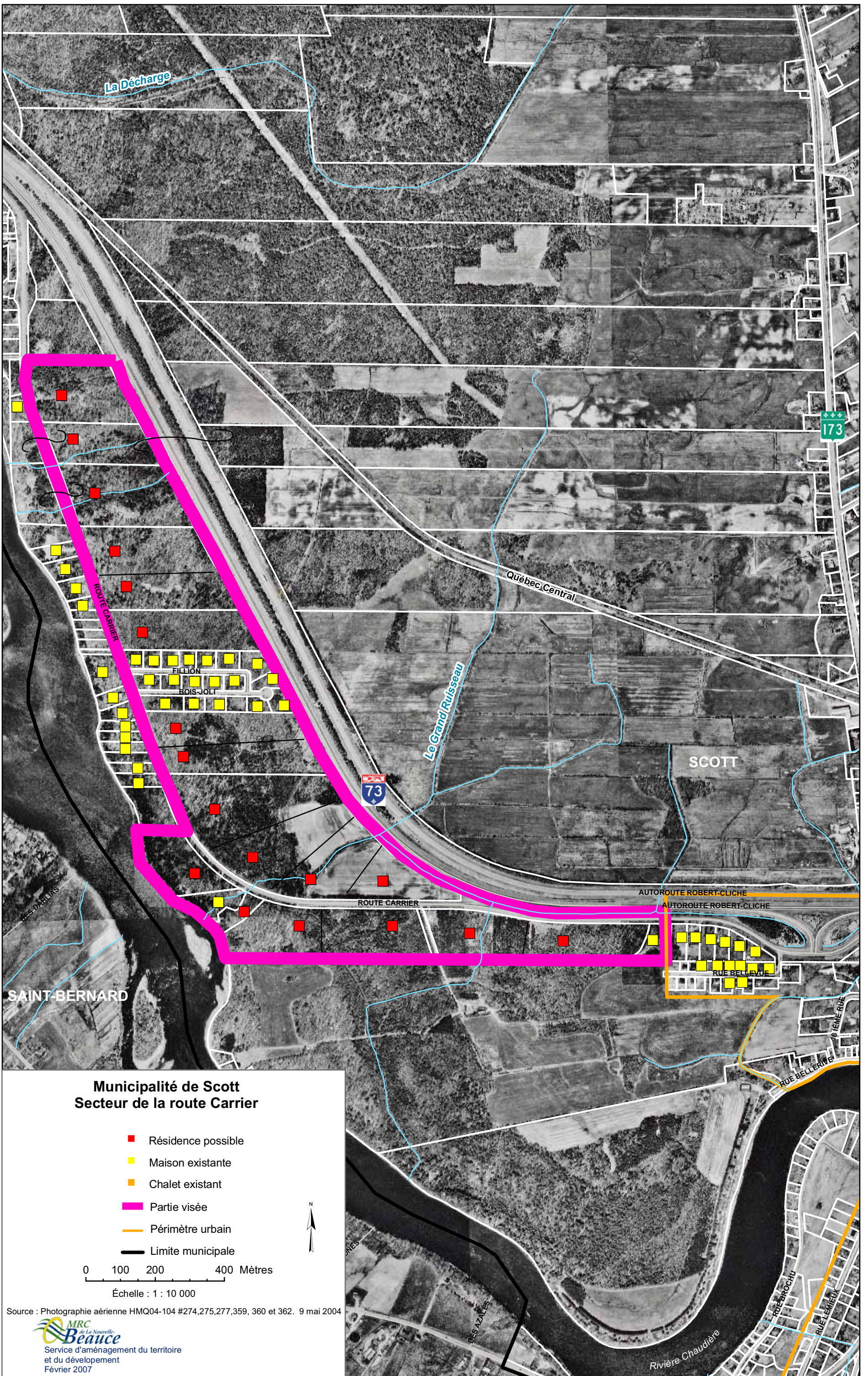
Zone visée
 Limite de propriété
 Limite municipale



Source : Photographie aérienne 2004,
HMQ04-104 # 62



Service d'aménagement du territoire et du développement
Février 2007



**Municipalité de Scott
Secteur de la route Carrier**

- Résidence possible
- Maison existante
- Chalet existant
- Partie visée
- Périmètre urbain
- Limite municipale

0 100 200 400 Mètres

Échelle : 1 : 10 000

Source : Photographie aérienne HMQ04-104 #274,275,277,359, 360 et 362. 9 mai 2004