


Journal



2011-2012

PARC NATIONAL DU MONT-MÉGANTIC



Observatoire populaire, René Boucher

De l'infiniment petit à l'immensément grand

En novembre 2010, la Société des établissements de plein air du Québec (Sépaq) remportait un des prestigieux Prix nationaux pour l'excellence en tourisme. Ce prix, décerné par les pairs de l'industrie touristique, s'est révélé une belle reconnaissance pour la Société qui fêtait tout récemment ses 25 ans. Les parcs nationaux font partie de ce grand réseau depuis 1999.

Durant ces 12 dernières années, Parcs Québec a su rehausser les standards de qualité dans les parcs afin que ces derniers se comparent avantageusement aux autres grands réseaux de parcs nationaux dans le monde. Il a su également développer un sentiment d'appartenance et de fierté vis-à-vis ces territoires protégés exceptionnels. Ainsi, les 23 parcs nationaux du réseau Parcs Québec accueillent annuellement plus de 4 M de jours-visites, traduisant ainsi bien l'attrait qu'ils exercent auprès de la population.


La gestion de ces parcs représente donc tout un défi pour à la fois protéger ces richesses naturelles et accueillir autant de visiteurs. Parmi les efforts de mise en valeur, sont nés les centres de découverte et de services que l'on retrouve dans la grande majorité des parcs. Présentant les particularités et les principaux attraits des territoires, et offrant des services multiples à la clientèle, ces bâtiments constituent le cœur de l'accueil du parc. Tous,


cependant, ne possèdent pas encore de tels équipements sur leur territoire. Mais cela ne saurait tarder. En effet, les années 2011 et 2012 seront marquées par la construction de sept de ces centres de découverte et de services.

Depuis deux ans, les équipes des parcs planifient cette II^e phase de mise en valeur. Au cœur de leur réflexion : la nécessité de tenir compte de l'esprit des lieux tant dans le site d'implantation des bâtiments que dans l'architecture et les matériaux choisis. Si les dernières réalisations de Parcs Québec s'intégraient harmonieusement au paysage – pensons aux centres de découverte et de services des parcs nationaux des Hautes-Gorges-de-la-Rivière-Malbaie et de Plaisance – les prochains bâtiments à s'ériger respecteront cette même philosophie, et davantage. En effet, nous avons revu nos façons de planifier l'aménagement intérieur de ces bâtiments, dont la conception de l'exposition traditionnelle.

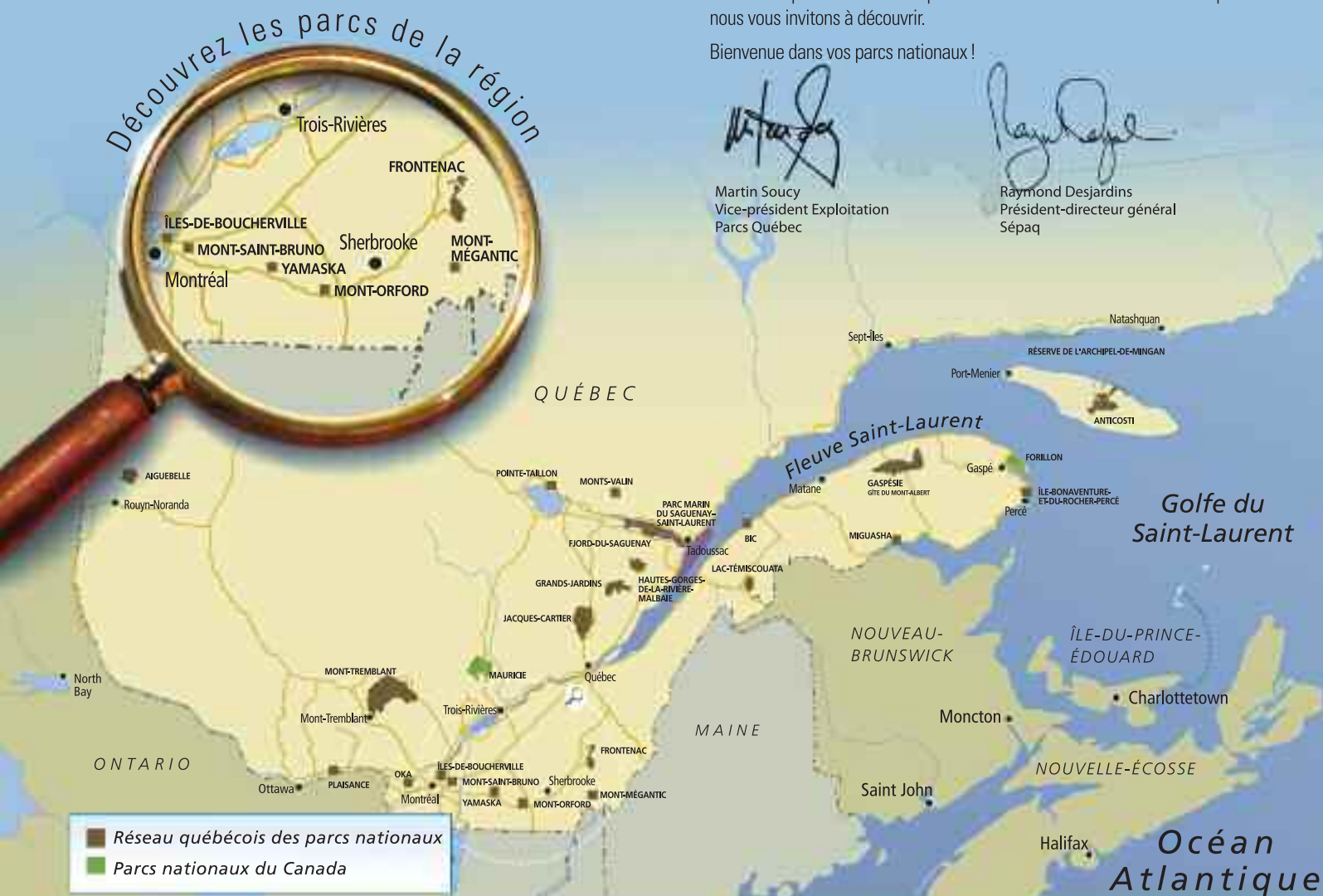
Mais attendons la première inauguration qui se tiendra à la fin de l'été 2011 avant de dévoiler les grandes lignes de l'expérience de visite que nous souhaiterons dorénavant vous faire vivre. D'ici là, profitez bien de la prochaine saison estivale. De l'infiniment petit à l'immensément grand, se cachent de petites merveilles qui font l'essence même de cette nature que nous vous invitons à découvrir.

Bienvenue dans vos parcs nationaux !


Martin Soucy
Vice-président Exploitation
Parcs Québec


Raymond Desjardins
Président-directeur général
Sépaq

Découvrez les parcs de la région



■ Réseau québécois des parcs nationaux
■ Parcs nationaux du Canada

Mot du ministre




L'Organisation des Nations Unies a proclamé 2011 Année internationale de la forêt. Il faut savoir qu'il existe un lien étroit entre notre patrimoine forestier et l'histoire récente des parcs nationaux du Québec. Il y a 30 ans cette année, le gouvernement du Québec créait deux nouveaux parcs, issus de réserves fauniques. On les connaît aujourd'hui sous l'appellation de parcs nationaux des Grands-Jardins et de la Jacques-Cartier. À l'heure actuelle, c'est plus de 5 000 km² de forêts diversifiées que le Québec s'emploie à protéger dans le réseau des parcs nationaux. Ainsi, sont préservés des éléments représentatifs de la forêt mixte, de la forêt boréale, de la taïga et de quelques îlots de Grand Nord québécois, pour ne nommer que ceux-là.

Au-delà de ce patrimoine collectif qu'est la forêt, les équipes des parcs nationaux veillent aussi à assurer l'intégrité écologique globale des 23 aires protégées du réseau Parcs Québec. Ce vaste domaine naturel est parsemé de centaines de lacs et de rivières. Il encadre et accompagne un grand fleuve jusqu'à la mer, mais également un des plus beaux fjords du monde. Le réseau des parcs loge une faune et une flore riches et diversifiées et valorise l'intégrité de plusieurs lieux historiques. Laissez-vous surprendre, émerveiller par la biodiversité de tous ces territoires, mis en valeur pour nous, générations actuelles, mais aussi pour celles de nos enfants.

Choisir les parcs nationaux comme destination, c'est non seulement s'accorder le privilège de découvrir la nature, mais aussi de participer à la conservation et au respect de celle-ci. C'est se donner le loisir d'y séjourner et d'y pratiquer une variété d'activités de plein air en solo, en famille ou en groupe. Profitez de nos parcs et portez un regard nouveau sur cette nature aux trésors souvent insoupçonnés.

Bonnes vacances!



Pierre Arcand
Ministre du Développement durable,
de l'Environnement et des Parcs

Un parc en métamorphose !

L'année 2011 marque une étape importante de l'histoire du parc national du Mont-Mégantic. Un nouveau secteur ouvrira ses portes, le secteur de Franceville, dans la partie nord-ouest du parc.

La réalisation de ce projet de mise en valeur répond à un engagement envers les populations locales qui pourront ainsi mieux profiter du parc, tant pour leurs loisirs, que pour soutenir la pérennité de leur milieu de vie qui a subi de profondes mutations au cours des dernières décennies.

L'inauguration du nouveau secteur d'activités et de services permettra aux amateurs de randonnée et de camping de vivre une expérience unique, en accédant pour la première fois à la spectaculaire crête rocheuse de Franceville ainsi qu'à la très belle vallée du ruisseau de la Montagne dont le parcours est sillonné de cascades.

Pas à pas, l'équipe du parc s'emploie à aménager des sentiers et des haltes afin de donner

accès à des ambiances étonnamment variées. Les visiteurs pourront découvrir l'esprit des lieux qui habite ce « monde intérieur », niché au cœur du massif du mont Mégantic.

Afin de souligner cette métamorphose que vit présentement le parc, nous avons pensé lui offrir un nouvel emblème animalier qui saura refléter sa personnalité nocturne. Les rideaux s'ouvriront donc aussi cette année sur une icône méconnue de nos nuits étoilées : le **Papillon lune** (*Actias luna*). Avec ses magnifiques ailes émeraude, le mystère entourant sa présence et son aversion pour toute forme de pollution, ce fragile et flamboyant membre de la famille des Saturnidés symbolise autant la beauté de la nature que sa précarité. Faire de ce remarquable survoleur de crépuscules le porte étendard du parc apparaissait donc... tout naturel.

L'équipe du parc national du Mont-Mégantic

SOMMAIRE DU JOURNAL

Dates et heures d'ouverture	4
Conservation	5
Carte de localisation	6
Randonnée pédestre	7
Hébergement	8
Tarifs.....	9
Flore et faune	10
Réserve de ciel étoilé.....	11
Activités en vedette	12
Activités du milieu naturel	13
Activités d'astronomie	14
Super Festival.....	15
Calendrier des événements	16
Journées de fête	17
Activités régionales	19
Activités hivernales	20-21
Forfaits d'hébergement	22-23

Crédits Journal
Coordination : Marie-Georges Bélanger
Graphisme : Standish Communications
Impression : Norecob Imprimeurs

Ouverture du parc et de l'ASTROLab

L'accueil du parc, l'hébergement et les sentiers sont ouverts tous les jours. L'ASTROLab est ouvert selon l'horaire suivant :

Du 21 mai au 23 juin 2011

- Activités de jour : Samedis et dimanches, de 12 h à 16 h
- Soirées d'astronomie à l'ASTROLab, à la base : Samedis à 20 h

Du 24 juin au 5 septembre 2011

- Activités de jour : Tous les jours, de 12 h à 18 h, dernier départ vers 16 h (sauf lundi 29 août, fermé)
- Soirées d'astronomie à l'ASTROLab, à la base : tous les soirs (à 20h jusqu'au 14 août, puis à 19h30 jusqu'au 4 sept.), sauf ces lundis fermés : 26-27 juin, 4-11-18 juillet, 15-22-28 août au 1^{er} sept.

- Soirées d'astronomie à l'Observatoire populaire, au sommet : à 19 h 30, tous les samedis jusqu'au 9 juillet, puis tous les soirs jusqu'au 14 août, puis tous les soirs à 19 h jusqu'au 21 août. Puis les 27 août et 30 août au 4 sept.

- Soirées d'astronomie nocturnes à l'Observatoire populaire :

- à 22h, les 2-9-16 juillet et du 19 juillet au 14 août.
- à 21h30 du 16 au 20 août, 27 août, 3-4 sept.

Du 15 juillet au 26 août 2011

- Tous les vendredis, Super Festival d'astronomie populaire de 19 h 30 à 23 h 55. Soirées d'astronomie à l'ASTROLab à 21 h.

Du 6 septembre au 9 octobre 2011

- Activités de jour : Samedis et dimanches, de 12 h à 16 h. L'ASTROLab est également ouvert du mercredi au vendredi en après-midi.
- Soirées d'astronomie à l'ASTROLab, à la base : Samedis à 19 h 30

Les 16 et 23 octobre 2011

- Soirées d'astronomie à l'ASTROLab à 19 h 30.

À l'année : possibilité de visites sur réservation pour les groupes. Dates sujettes à changer sans préavis. Réservations obligatoires pour les soirées d'astronomie.



La halte du vieux barrage, secteur de Franceville, Sébastien Giguère

La mission de Parcs Québec

Dans la perspective d'un développement harmonieux sur les plans culturel, social, économique et régional, Parcs Québec assure la conservation et la mise en valeur de territoires représentatifs des 43 régions naturelles du Québec ou de sites à caractère exceptionnel, notamment en raison de leur diversité biologique, tout en les rendant accessibles à des fins éducatives et de plein air.

Tous les parcs nationaux ont été créés en vertu des standards de l'Union mondiale pour la nature. Ainsi, un parc national est une aire relativement vaste :

- qui présente un ou plusieurs écosystèmes généralement peu ou pas transformés par l'exploitation;

- où les espèces animales et végétales, les sites géomorphologiques et les habitats ont un intérêt particulier du point de vue scientifique, éducatif ou récréatif, ou qui offre un paysage d'une grande beauté;
- dans laquelle la plus haute autorité compétente du pays a pris des mesures pour éliminer l'exploitation et pour y faire respecter les ensembles écologiques, géomorphologiques ou esthétiques;
- dont la visite est autorisée, sous certaines conditions, à des fins éducatives, culturelles ou récréatives.

 L'accueil, l'ASTROLab, l'Observatoire populaire et le restaurant sont accessibles pour les personnes à mobilité réduite.

Votre sécurité : votre responsabilité

Les activités en plein air peuvent comporter certains risques. Vous devez vous assurer de posséder les compétences et habiletés requises à la pratique de l'activité choisie. Il est important de connaître les risques inhérents à cette activité, de respecter vos capacités et de disposer des équipements appropriés. Pour plus d'information, nous vous invitons à consulter notre site Web au www.sepaq.com.



Grive de Bicknell, Yves Aubry

Réglementation

Durant votre séjour, vous rencontrerez l'un de nos gardes-parc dont le principal travail est de faire appliquer la réglementation des parcs nationaux. Soyez notre partenaire ! Avec votre complicité, nous pourrions vous offrir la tranquillité, assurer votre sécurité et, surtout, veiller à la conservation du milieu naturel pour le visiteur d'aujourd'hui et celui de demain.

Respect de l'environnement

La conservation des parcs nationaux du Québec, c'est l'affaire de tous. Il est donc important que le visiteur soit soucieux de respecter l'environnement. À cet effet, il faut s'abstenir :

- d'introduire des animaux, sauf s'il s'agit d'un chien-guide en fonction;
- d'abattre, de capturer, de blesser, de molester, de harceler, de nourrir et d'appivoiser un animal;
- de jeter des déchets ailleurs que dans les contenants prévus à cette fin ou de brûler ses déchets dans le feu de camp;
- d'abattre, d'endommager, d'enlever et d'introduire un arbre, un arbuste ou une plante herbacée ou une partie de ceux-ci;
- de ramasser le bois mort;
- de laisser traîner de la vaisselle ou de la nourriture. Pour le respect de la faune, il importe de ranger la nourriture dans un lieu hermétique.



La conservation en action...

Connaître le parc national du Mont-Mégantic

Afin de réussir à atteindre les objectifs de la mission des parcs nationaux, il est nécessaire de bien connaître le territoire du parc. Ces connaissances aident les intervenants du milieu à bien gérer les activités qui s'y déroulent tout en respectant la mission de conservation. Le parc national du Mont-Mégantic, créé en 1994, est un parc possédant une jeune histoire. Les connaissances générales du territoire sont bien documentées, mais il manque encore des informations plus précises. C'est dans cette optique que le service de la conservation s'efforce à mettre en place des études et des suivis permettant de compléter nos connaissances. Voici un exemple des études récentes ou en cours dans le parc.

La grive de bicknell

La grive de Bicknell tient son nom d'Eugène Bicknell, le premier homme à avoir collecté cet oiseau au début des années 1880. Depuis 2009, au niveau provincial, elle porte le statut d'espèce vulnérable. Au fédéral, selon la *Loi sur les espèces en péril*, elle est classée comme espèce préoccupante. La grive de Bicknell utilise généralement comme habitat les sapinières en haute montagne. Elle se retrouve à plus de 950 m d'altitude sur les sommets du parc national du Mont-Mégantic. Elle s'adapte bien au climat frisquet caractérisé par des

vents forts et où l'humidité est élevée. Elle arrive des Grandes Antilles à la fin mai et elle niche en juin. Sa biologie est peu connue, car c'est un oiseau difficile à observer en raison de son caractère très furtif (il s'esquive au moindre mouvement) et de son habitat habituellement très dense, donc difficile d'accès. Au parc national du Mont-Mégantic, une étude a été faite sur la grive de Bicknell en 1997-1998 pour déterminer entre autres la densité de la population. On a estimé à 500 le nombre de mâles présents sur la montagne. Aujourd'hui, dans le cadre de notre programme de suivi de l'intégrité écologique, nous étudions la population de grives de Bicknell chaque début d'été. Au début de juin, lorsque les conditions météorologiques s'y prêtent, nous procédons à un suivi par points d'écoute pour confirmer ou non sa présence en des lieux propices à sa nidification. L'objectif de ces relevés est d'obtenir un portrait de sa fréquentation du parc sur le long terme, afin de détecter d'éventuels changements à la dynamique de sa population. Le parc peut ainsi jouer son rôle de «sentinelle» à travers différents réseaux de surveillance élargis comme le *Regroupement Québec Oiseaux (programme de surveillance SOS-POP)*, avec qui nous partageons nos résultats, et le *Groupe international de conservation de la Grive de Bicknell (GICGB)*.



Donnez, la nature vous le rendra

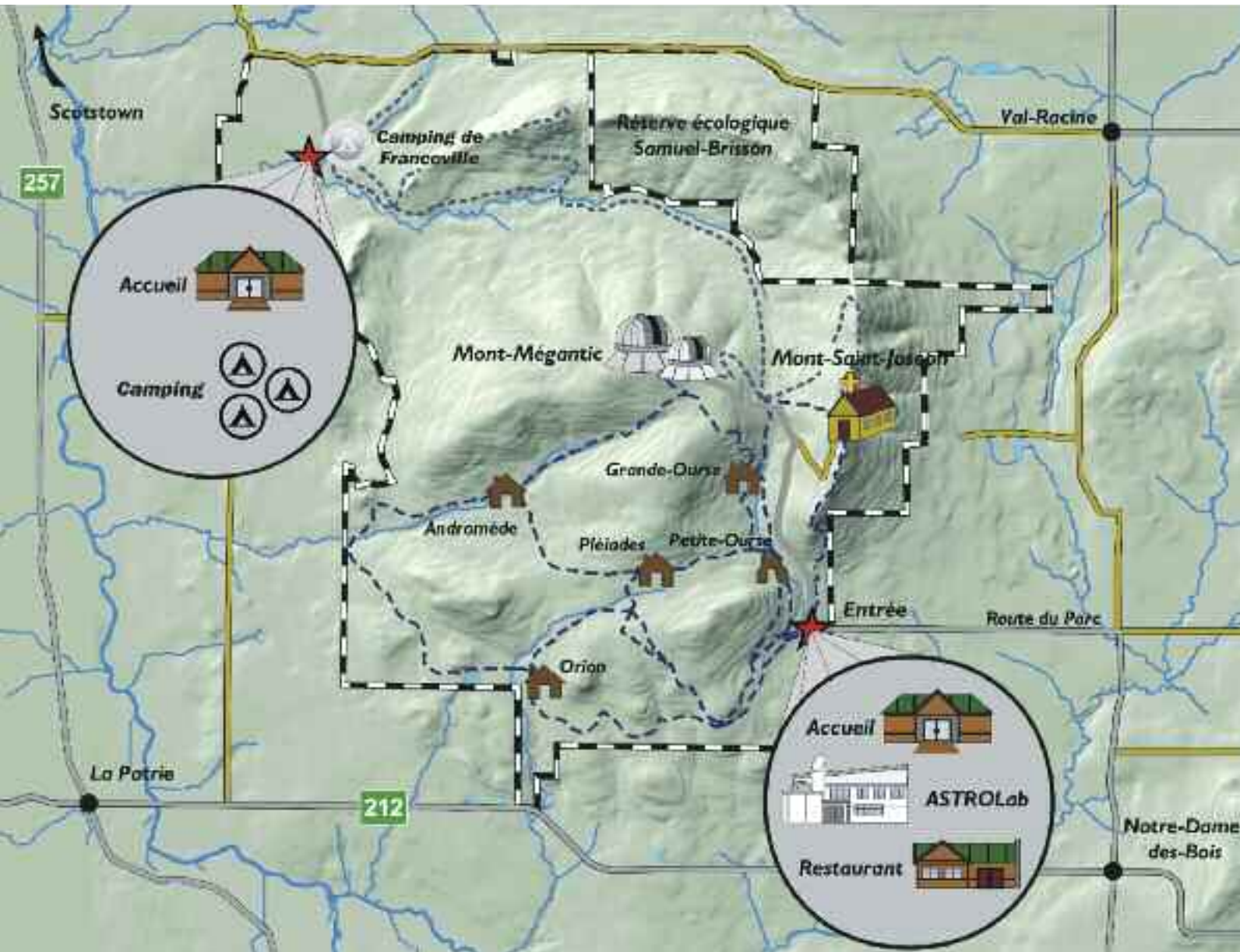
Pour bien **conserver**, **protéger** et faire **découvrir** les parcs, il faut d'abord bien les connaître. Et pour bien les connaître, il faut y mettre du temps et des ressources. La Sépaq a créé un fonds spécial, le Fonds Parcs Québec, dédié à soutenir des projets de conservation prioritaires dans chacun des parcs nationaux.

Faites un don et participez à la conservation et à la protection des parcs nationaux :

- En déposant votre argent dans l'une des boîtes du Fonds Parcs Québec que vous trouverez dans chacun des parcs nationaux
- Lors d'une réservation en ligne au www.sepaq.com

Un parc, 2 secteurs

Sentiers



Secteur de Franceville
Accessible par le chemin de Franceville entre Scotstown et Val-Racine

Secteur de l'Observatoire
Accessible par la Route du Parc entre Notre-Dame-des-Bois et Val-Racine

Belvédère de la porte du ciel, secteur de Franceville, Sébastien Giguère

Sommet du mont Saint-Joseph, Mathieu Dupuis



Randonnées pédestres

Le caractère montagneux, la diversité des milieux ambiants et la majesté des paysages du parc national du Mont-Mégantic en font un endroit formidable pour la randonnée pédestre.

Carte du parc national du Mont-Mégantic

Procurez-vous notre carte du parc national du Mont-Mégantic illustrant tous les sentiers, les services et la topographie. Disponible à l'accueil au coût de 3 \$.

Secteur de l'Observatoire

Les 50 km de sentiers (20 km pédestres et 30 km polyvalents) du secteur de l'Observatoire vous donnent accès à des points de vue exceptionnels sur le sommet du mont Mégantic (1 105 m), du mont St-Joseph (1 065 m) et du mont Victoria (1 055 m). Afin de préserver le milieu naturel, il est important de demeurer dans les sentiers balisés.

RANDONNÉE	Longueur et durée	Degré de difficulté	Description
Sentier des Trois-Sommets	15 km 5 h à 8 h	Difficile	Érablière à bouleaux jaunes, forêt mixte et sapinière à oxalide de montagne
Boucle du Mont-Saint-Joseph	8,5 km 3 h à 5 h	Intermédiaire	Érablière à bouleaux jaunes, forêt mixte et sapinière à oxalide de montagne
Boucle du Mont-Mégantic	10,7 km 4 h à 7 h	Intermédiaire	Peuplements forestiers diversifiés : sapinières et érablières
Sentier des Crêtes	1 km 45 minutes	Facile	Sapinière d'oxalides de montagne
Sentier de la Terre aux étoiles	5 km 2 h à 3 h	Intermédiaire	Panneaux de découverte sur l'histoire de l'Univers et de la vie
Sentier du Mont-Mégantic (secteur Petite-Ourse)	1 km 45 minutes, linéaire	Facile	Longe le ruisseau Deloge a cascades

- Il n'y a pas d'eau sur les sommets, veillez à vous en apporter une quantité suffisante lors de vos randonnées.
- N'oubliez pas vos vêtements chauds, il fait plus froid sur les sommets.

Secteur de Franceville

Les 12 km de sentiers (8 km pédestres et 4 km polyvalents) du secteur de Franceville vous donnent accès à des points de vue exceptionnels sur la crête des montagnes de Franceville, et à des expériences sensorielles mémorables le long des ruisseaux et des cascades.

RANDONNÉE	Longueur et durée	Degré de difficulté	Description
Boucle du Sentier des Cimes	11,4 km	Intermédiaire	Forêt mixte, érablière à bouleaux jaunes, crête de syénite.
Boucle du Sentier de la Promenade du ruisseau	2,5 km	Facile	Longe le ruisseau de la montagne. Donne accès à une plage de galets et au barrage.
Piste de la Vallée	3,9 km	Facile	Piste cyclable et de randonnée. Donne accès à des cascades.

- Il n'y a pas d'eau sur les sommets, veillez à vous en apporter une quantité suffisante lors de vos randonnées.
- N'oubliez pas vos vêtements chauds, il fait plus froid sur les sommets.

Sentier des crêtes, Sébastien Giguère



Sentier des cimes, Sébastien Giguère



Hébergement dans le parc



Secteur de l'Observatoire

Camping rustique

Treize plates-formes de camping de 3,6 m sur 3,6 m de type rustique vous attendent pour un coucher sous un ciel rempli d'étoiles. Elles sont situées sur le site du refuge Grande-Ourse, à 2 km de l'accueil. Les campeurs sont tenus d'installer leur tente sur la plate-forme de bois pour protéger la végétation. Des crochets sont disponibles à l'accueil pour y fixer les tentes.

Refuges

Deux refuges d'une capacité maximale de huit personnes sont disponibles, sur réservation. Les refuges sont situés à environ 1 km (Petite-Ourse), et 2 km (Grande-Ourse) de l'accueil et sont accessibles à pied, à skis ou à raquettes en empruntant les sentiers polyvalents. Chacun d'eux offre deux lits doubles superposés, une table, des bancs et un poêle à bois (sauf le refuge Petite-Ourse qui offre 4 chambres avec lit double).

Refuges sur les sommets

Deux refuges sont disponibles en hiver, au printemps et en automne pour y passer une nuit mémorable. La Voie lactée, au sommet du Mont-Mégantic, peut accueillir huit personnes. Le refuge du Mont-Saint-Joseph peut accueillir deux personnes. Laissez-vous séduire ! Les refuges sur les sommets n'ont toutefois pas de points d'eau à proximité.

Refuge Petite-Ourse, Marie-Georges Bélanger

Tentes de prospecteur

Quatre tentes de prospecteur d'une capacité de six personnes sont disponibles tout au long de l'année. Situées à environ 2 km de l'accueil, on y trouve des lits doubles superposés de lits simples, une table, des bancs et un poêle à bois. À proximité de chacun des quatre sites d'hébergement, on retrouve un point d'eau, du bois de chauffage et une toilette sèche.

Forfaits hébergement

À proximité du parc, plusieurs auberges, gîtes, chalets, yourtes, tipis et campings peuvent vous accueillir. Vous trouverez plus de détails à la page 18 du journal et sur nos sites Internet.

Secteur de Franceville

Camping aménagé

Notre nouveau camping sera accessible en véhicule. On y trouvera 20 sites avec deux services (eau et électricité), et 27 sites sans services.

RESTAURANT

Le parc national du Mont-Mégantic s'inscrit dans les valeurs de conservation et de développement durable mises de l'avant par Parcs Québec (Sépaq) en proposant un menu bio, équitable et local. Le restaurant est ouvert tous les jours de l'été et toutes les fins de semaine de l'hiver. Idéal pour une pause entre les activités du parc ! Permis d'alcool.

Penne au fromage, Guillaume Poulin



Renseignements pratiques



Cascade du Sentier des cimes, secteur de Franceville, Sébastien Giguère

Tarifs d'accès (taxes incluses) - Tarification d'accès valide jusqu'au 31 mars 2012. Contribution à la conservation et à la mise en valeur des parcs

CATÉGORIES	Quotidien 1 parc	Annuel 1 parc	Annuel réseau
Tarifs individuels			
- Adulte (18 ans et plus)	5,50 \$	27,50 \$	49,50 \$
- Enfant (6 à 17 ans)	2,50 \$	12,50 \$	22,50 \$
- Enfant (0 à 5 ans)	Gratuit	Gratuit	Gratuit
Tarifs familiaux			
- 1 adulte accompagné d'enfants de 6 à 17 ans	8 \$	40 \$	72 \$
- 2 adultes accompagnés d'enfants de 6 à 17 ans	11 \$	55 \$	99 \$
Tarifs pour groupes organisés (15 personnes ou plus)			
- Adultes de 18 ans et plus	4,75 \$/pers.	S.O.	S.O.
Tarifs pour groupes scolaires			
- Groupes de jeunes ou d'enfants de 6 à 17 ans et adultes accompagnateurs	Gratuit	S.O.	S.O.
Tarifs pour groupes organisés de jeune - Groupes de jeunes 17 ans et moins, hors d'un contexte scolaire (ex. : scouts, camp de jour, etc.)	2,00 \$/pers.	S.O.	S.O.

Taxes incluses. La carte Parc ou Réseau est valide pour une période de 12 mois à compter de la date d'achat. Les prix, les modalités et les services qui sont mentionnés dans ce journal peuvent être modifiés sans préavis.

Tarifs d'hébergement (tarification d'accès et taxes en sus)

Secteur de Franceville

TYPES D'HÉBERGEMENT	Tarifs/nuit
Camping aménagé	
- 2 services : eau, électricité	34,50 \$
- Sans services (eau et bloc sanitaire à proximité)	26,00 \$

Secteur de l'Observatoire

TYPES D'HÉBERGEMENT	Tarifs/nuit
Camping rustique (Grande-Ourse)	
- Plateforme 12 pieds 4 pers. longue randonnée	24,50 \$
Refuges été (Grande-Ourse, Petite-Ourse)	
- Adulte	22,50 \$
- Enfants de 6 à 17 ans	16,88 \$
- Enfants de 0 à 5 ans	Gratuit
Refuges hiver (Grande Ourse, Petite Ourse, Voie-Lactée, St-Joseph)	
- Adulte	23,75 \$
- Enfants de 6 à 17 ans	17,81 \$
- Enfants de 0 à 5 ans	Gratuit
Tentes prospecteur été (Grande-Ourse)	
- Adulte	22,50 \$
- Enfants de 6 à 17 ans	16,88 \$
- Enfants de 0 à 5 ans	Gratuit
Tentes prospecteur hiver (Grande Ourse)	
- Adulte	23,75 \$
- Enfants de 6 à 17 ans	17,81 \$
- Enfants de 0 à 5 ans	Gratuit

Un milieu naturel haut en couleur !



Papillon lune, Csky

LE PAPILLON LUNE, BEAUTÉ ÉPHÉMÈRE!

Nouvel emblème du parc national du Mont-Mégantic, le papillon lune (*Actias luna*) est sans doute le plus magnifique des papillons de nuit du Québec. Il se distingue par sa couleur émeraude et ses antennes plumeuses, plus fortement touffues chez le mâle. Le papillon lune peut être observé généralement à l'orée des bois dans les forêts de feuillus du sud du Québec. Il est peu commun sur l'ensemble du territoire québécois, mais là où il est présent, il demeure abondant.

La reproduction se fait peu de temps après l'éclosion des cocons à la mi-mai. Les mâles meurent après l'accouplement, tandis que les femelles demeurent en vie 10 à 20 jours, le temps de pondre les oeufs. Les pièces buccales atrophiées ne permettant pas aux papillons lune de se nourrir, leur vie à maturité ne dure que quelques jours.

Après 3 semaines, les oeufs éclosent et les larves, qui passent du brun au vert vif, se nourrissent de feuilles pendant une vingtaine de jours. Par la suite, elles se transforment en chrysalide et passent l'hiver enveloppées dans un cocon sur le sol recouvert de neige, en attendant leur éclosion à la mi-mai.

Pour découvrir les beautés de la nuit, gardez les yeux grand ouverts!



Érablière à bouleaux jaunes, Sentier des cimes, secteur de Franceville, Marie-Georges Bélanger



Flore et faune

Avec une altitude variant de 430 à 1 105 m, le territoire du parc recoupe deux zones climatiques bien distinctes. À l'instar du reste du sud du Québec, les vallées et les flancs de montagnes sous la barre des 750 m appartiennent à la zone climatique continentale humide. Nous sommes dans le domaine de l'érablière à bouleaux jaunes et la faune y est caractéristique de ce que l'on retrouve en milieu forestier ailleurs en Estrie, comme le cerf de Virginie, le lièvre et la faune ailée.

Autour de 750 m, une transition se produit. Le climat devient rigoureux (plus froid, plus humide et plus venteux) et la végétation change pour devenir une forêt mixte de sapins et de bouleaux jaunes et blancs. Une bonne concentration

d'originaux utilise ces forêts mixtes comme habitat privilégié à longueur d'année.

Au-dessus de cette altitude de 750 m, nous sommes maintenant dans la zone climatique subarctique des forêts boréales, type de climat que l'on trouve normalement à partir de la Côte-Nord au Québec. C'est le domaine des sapinières et des lichens. On y retrouve d'ailleurs plusieurs lichens rares et trois espèces de plantes d'affinité arctique-alpine jusqu'ici jamais observées dans le sud du Québec : la gentiane amarelle, l'épilobe de Horneman et la jonc trifide. La faune qui habite les hauts versants et les sommets possède aussi des affinités boréales. On y retrouve plusieurs espèces d'oiseaux rares dans le sud du Québec, comme la grive de Bicknell, le tétras du Canada, le pic à dos noir et la paruline rayée.

Champignon bolet, Sébastien Giguère



Comouiller du Canada, Marie-Georges Bélanger



Réserve internationale de ciel étoilé

Voie lactée, ESO, S. Brunier



Le ciel étoilé, patrimoine de l'humanité

Le ciel étoilé constitue l'un des spectacles les plus inspirants qui soit. Expérience universelle aussi saisissante qu'inspirante, la contemplation des étoiles interroge notre conscience et nous fait ressentir ce lien mystérieux qui nous relie à l'Univers. Ce patrimoine culturel inestimable est aujourd'hui menacé de disparition : l'éclairage artificiel grandissant des villes masque le ciel étoilé. Alors que le spectacle de la Voie Lactée était familier à chacun il y a quelques décennies à peine, il est aujourd'hui inconnu à la plus grande partie de la population.

Sébastien Giguère



Montréal de nuit, NASA

Les impacts de la pollution lumineuse

L'expression « pollution lumineuse » désigne les sources d'éclairage artificiel générant une nuisance pour l'environnement humain ou naturel. Bien que l'impact négatif de la pollution lumineuse qui a d'abord retenu l'attention soit le voilement des étoiles, il s'en trouve de nombreux autres : lumière intrusive, éblouissement, dénaturation des paysages nocturnes, dérèglement des écosystèmes, perturbations hormonales, gaspillage énergétique, etc. Au Québec, on évalue que l'énergie lumineuse dépensée à éclairer inutilement le ciel s'élève à environ 50 millions de dollars annuellement, jeté par la fenêtre... de l'atmosphère !

Montréal de nuit, NASA



La Patrie, Guillaume Poulin

La Réserve de ciel étoilé

En 2003, l'ASTROLab crée un projet de lutte contre la pollution lumineuse. Le plan s'articule autour de trois axes : la sensibilisation, la réglementation et la conversion de l'éclairage. Élaboré en collaboration avec différents partenaires (observatoire, universités, Parcs Québec, astronomes amateurs), le projet est bien arrimé avec le milieu régional et réussit à se financer avec des fonds gouvernementaux dédiés à l'efficacité énergétique. Au total, c'est plus de 3 300 luminaires qui sont remplacés dans la région, entraînant une réduction de la pollution lumineuse d'environ 25%, et des économies importantes. Afin d'assurer la pérennité de la vocation astronomique du mont Mégantic, l'ASTROLab crée une réserve de ciel étoilé, la première au monde.



En vedette cette année !

Activités de découverte de la nature



Aurores boréales, Sébastien Giguère



Montage Globaia



Observatoire du Mont-Mégantic, Mathieu Dupuis



Sommet du mont Saint-Joseph, Mathieu Dupuis

La quête des origines

Depuis que nous avons levé les yeux au ciel, la question se pose : mais d'où venons-nous? D'où viennent l'Univers, les planètes, la vie ?

Le mystère des origines est une énigme qu'explorent en permanence les astronomes du monde entier. Sous les dômes des grands observatoires, ils scrutent l'immensité du ciel étoilé pour comprendre l'évolution cosmique. Leurs télescopes sont des machines à remonter le temps avec lesquels ils arrivent maintenant à observer la naissance des étoiles et des galaxies.

Récemment, les astronomes ont aussi démontré l'existence de planètes autour d'autres étoiles dans notre galaxie. L'existence de ces nombreuses exoplanètes renforce la probabilité que la vie soit apparue ailleurs dans l'Univers. Ces mondes mystérieux pourraient bien un jour nous dévoiler le secret de l'apparition de la vie dans l'Univers.

Le thème de la quête des origines sera exploré cette année dans la visite de l'ASTROLab et les soirées d'astronomie. C'est un rendez-vous !

Sébastien Giguère

La Pyramide de l'organisation

À chaque instant, un spectacle fabuleux se produit. La magie de la réalité fait miroiter devant nos yeux d'innombrables structures matérielles aux formes et couleurs d'une diversité infinie. Mais d'où vient toute cette matière? De quoi se compose-t-elle ? Comment s'organise-t-elle? L'énigme est millénaire...

Nous savons maintenant que la matière est structurée à la manière d'un langage, où l'on assemble des lettres en mots, puis des mots en phrases. À partir du chaos primordial, la nature a quant à elle assemblé les particules élémentaires en atomes, puis les atomes en molécules. À au moins un endroit dans le cosmos, cette organisation par niveaux successifs s'est même poursuivie jusqu'au stade des cellules, des organismes et des écosystèmes. L'histoire de l'Univers, c'est l'histoire de la matière qui s'organise.

Ce déploiement fascinant de la matière est maintenant illustré par la nouvelle Pyramide de l'organisation, que vous pouvez découvrir dans le Cosmolab-Velan, dans le cadre de la visite de jour de l'ASTROLab.

Super Festival

Suite au grand succès du Super Festival de l'année mondiale de l'astronomie, l'ASTROLab tiendra un Super Festival d'astronomie 6 vendredis en 2011, du 15 juillet au 26 août (sauf le 12 août). L'Observatoire du Mont-Mégantic sera ouvert au public 6 vendredis soirs cet été. Profitez de ce grand privilège pour vous rincer l'oeil au télescope le plus puissant de l'Est de l'Amérique du Nord.

La soirée débutera par une présentation spéciale sur le télescope spatial Hubble, et sera suivie par l'accès aux deux observatoires : l'Observatoire du Mont-Mégantic où on pourra observer et échanger avec un astronome, et l'Observatoire populaire où nos animateurs vous attendent pour vous partager leur passion ! Les vendredis au Mont-Mégantic, c'est un rendez-vous avec l'Univers !



Dans les sentiers À l'année

Panneaux de découverte aux sommets des monts Mégantic et Saint-Joseph

Au sommet du mont Mégantic, des panneaux vous informent sur la faune, la flore, les conditions climatiques et la réserve écologique Samuel-Brisson. D'autres panneaux sur l'histoire du sanctuaire et sur le paysage appalachien renseignent les visiteurs du mont Saint-Joseph.

Le sentier de la Terre aux étoiles

Si nous étalions l'histoire de l'Univers et de la vie sur les 6 km de sentiers qui mènent au sommet du mont Mégantic, chacun de nos pas représenterait plusieurs millions d'années ! Eh bien ! C'est ce que nous avons fait : le sentier de la Terre aux étoiles vous propose une randonnée unique à travers l'histoire de l'Univers et de la vie. Du Big Bang jusqu'à aujourd'hui, au rythme de vos pas, vous mesurerez les proportions temporelles du cosmos, de la vie et de l'humanité. Bon voyage !

Sentier de la Terre aux étoiles, Sébastien Giguère



À l'accueil et à l'ASTROLab

De la mi-juillet à la fin août et sur fin de semaine au printemps et à l'automne

11 h – 11 h 30 Habiter la nature

Se déroulant dans la salle multimédia, *Habiter la nature* est une présentation sur écran géant évoquant l'histoire et l'état de notre relation à l'environnement. Quels sont les indicateurs globaux et locaux permettant de mesurer l'état de la planète et celui du parc national du Mont-Mégantic ?

12 h – 16 h Place des curieux

Ce coloré kiosque sur la nature du parc s'explore au rythme de votre curiosité ! Les touche-à-tout s'en donneront à cœur joie, et la nature saura émerveiller petits et grands. Si le ciel le permet, profitez de votre pause pour observer le Soleil au télescope de manière sécuritaire!

13 h 45 Atelier pour enfants

En compagnie d'un animateur, les enfants auront la chance de concevoir, fabriquer et faire décoller leur propre fusée! Durée : 45 minutes.

Place des curieux, Sébastien Giguère



Au mont Saint-Joseph

De la mi-juillet à la fin août et sur fin de semaine au printemps et à l'automne

13 h – 17 h Plein la vue !

Mettez l'œil à nos jumelles géantes pour observer les détails du magnifique paysage du mont St-Joseph. Tout l'après-midi, un animateur ou une animatrice est disponible pour répondre à vos questions.

13 h 30 et 15 h 30 La fabuleuse histoire du mont St-Joseph

Par les après-midi d'été, au sommet d'un paysage spectaculaire, laissez-vous raconter la fabuleuse histoire du mont Saint-Joseph. Accueillant et chaleureux, un personnage d'époque saura vous transporter vers la fin du XIX^e siècle afin de vous faire revivre les débuts de la colonisation de la région. C'est à travers sa vie et celle de ses parents, pionniers de Notre-Dame-des-Bois, que vous serez témoins de l'histoire de cette chapelle surplombant les Appalaches.

Toutes ces activités autonomes sont incluses dans les frais d'accès au parc !

Emma, Sébastien Giguère

ACCÈS AUX SOMMETS

Mont Mégantic

La route de l'observatoire est asphaltée jusqu'au sommet. Il est possible d'y monter en voiture l'été de 9 h à 12 h. Également, l'après-midi, il est possible d'y accéder en navette et ainsi profiter de la visite guidée de l'Observatoire du Mont-Mégantic. Vous devez vous procurer un feuillet explicatif à l'accueil pour connaître l'état de la route. L'hiver, elle est complètement fermée.

Mont Saint-Joseph

La route du mont Saint-Joseph qui mène à la chapelle est asphaltée jusqu'au sommet. Elle est accessible tous les jours de l'été, entre 9 h et 18 h. Vous devez vous procurer un code d'accès pour la barrière et un feuillet explicatif à l'accueil pour connaître l'état de la route et les consignes de sécurité. L'hiver, elle est complètement fermée.



Activités d'astronomie de jour



Du ciel étoilé à l'Univers infini, Rémi Boucher

Visite de l'ASTROLab

Situé à la base du mont Mégantic, l'ASTROLab est un centre d'activités en astronomie comprenant une salle multimédia haute-définition, trois expositions et un observatoire. La visite de jour vous propose un voyage à travers la plus grande énigme de tous les temps : qu'est-ce que l'Univers ? Ce voyage se parcourt en trois temps :

- Visite guidée (ou libre) de l'exposition **Du ciel étoilé à l'Univers infini**. Revivez l'évolution de notre conception de l'espace depuis l'époque de nos ancêtres jusqu'à cet Univers d'une grandeur inconcevable que nous découvrons aujourd'hui.
- Visionnement du film haute-définition **Rythmes cosmiques**. Lorsque nous observons le ciel étoilé, il semble immuable. Rien ne change, tout revient selon un cycle bien précis. Et pourtant, nous nous apercevons aujourd'hui que l'Univers n'est pas immuable : il évolue. Sur des échelles de temps qui nous dépassent, le cosmos se transforme. L'Univers a une histoire. Vivez un voyage fascinant à travers l'espace et l'histoire de l'Univers !
- Visite guidée (ou libre) de l'exposition **Histoire et naissance du cosmos** dans le Cosmolab-Velan. Explorez les mystères de la cosmologie et découvrez les secrets de la matière grâce à la nouvelle *Pyramide de l'organisation*!

Entre 12 h et 16 h 30.

Durée : 2 h.

Informez-vous des horaires à l'accueil.

Cosmolab-Velan, Marie-Georges Bélanger



Visite de l'Observatoire

L'Observatoire du Mont-Mégantic, au sommet de la montagne, est accessible tous les jours de l'été dans le cadre de nos visites guidées.

En compagnie d'un animateur passionné, découvrez le télescope le plus performant du Canada (1,6 mètres) et familiarisez-vous avec son fonctionnement ainsi qu'avec le travail et les recherches réalisées par les astronomes.

L'Observatoire du Mont-Mégantic, situé à 1 100 m d'altitude, a été construit en 1978. Il jouit d'une grande renommée en raison de la qualité des instruments qui y sont installés et du faible niveau de pollution lumineuse de son environnement géographique. Il se trouve depuis 2007 au cœur de la première réserve internationale de ciel étoilé.

À plus de 1000 m d'altitude, contemplez un magnifique paysage et laissez-vous en raconter les principales caractéristiques.

Entre 13 h 30 et 15 h 30, à toutes les heures.

Durée : 40 minutes

En été, l'Observatoire est accessible par un service de navette. *Informez-vous des horaires à l'accueil.*

Observatoire du Mont-Mégantic, Sébastien Giguère



Activités d'astronomie de soir

Soirée d'astronomie à l'ASTROLab

La soirée d'astronomie à l'ASTROLab (à la base de la montagne) débute dans la salle multimédia par les présentations spéciales suivantes :

- **Mouvements célestes** : connaissez-vous les rythmes du ciel ? C'est en les observant que les êtres humains ont appris à se repérer dans l'espace et dans le temps. Sous un ciel virtuel, observez la danse fascinante de la voûte céleste, puis élevez-vous dans l'espace pour voyager jusqu'aux confins de l'Univers.
- **Hubble : l'odyssée continue** : orbitant la Terre depuis plus de 20 ans, le télescope spatial Hubble a révolutionné notre vision de l'Univers. L'un des plus grands instruments scientifiques de tous les temps, il a projeté l'astronomie dans une nouvelle ère grâce à ses découvertes fabuleuses et ses images prodigieuses. Revivez ses découvertes les plus marquantes et admirez ses plus beaux paysages célestes sur écran géant.

- Introduction au cherche-étoiles.

La 2^e partie de la soirée est liée aux conditions météo :

- Si le ciel est dégagé : **observation** des étoiles aux télescopes extérieurs ainsi qu'à l'Observatoire Velan.
- Si le ciel est couvert, la soirée continue à l'intérieur avec des présentations riches en contenus, en images et en interactivité :
 - *Actualités astronomiques* : les dernières nouvelles de l'espace
 - *Cosmos interactif* : une belle occasion de poser vos questions sur l'Univers
 - *Randonnée nocturne* (lors des soirées complètes)

De 20 h à 23 h. Réservations obligatoires.

De 21 h à 24 h les vendredis du 15 juillet au 26 août.

De 19 h 30 à 22 h 30 à partir du 16 août.

ASTROLab, Rémi Boucher



Soirée d'astronomie à l'Observatoire populaire

Situé près de son grand frère au sommet et doté d'un télescope de 61 cm, l'Observatoire populaire du Mont-Mégantic est un observatoire multimédia unique au monde, entièrement dédié au public. Au programme :

- Observation du coucher du Soleil à 1 100 m d'altitude (selon la météo).
- **Terres en vue !** Existe-t-il d'autres mondes comme le nôtre dans l'Univers? L'énigme est millénaire... Il y a 20 ans à peine, les seules planètes connues étaient celles de notre Système solaire. Aujourd'hui, plus de 500 planètes ont été détectées autour d'autres étoiles, et ce nombre augmente sans cesse. C'est la révolution des exoplanètes. On entrevoit désormais pour bientôt le jour où l'on confirmera l'existence d'une planète semblable à la nôtre. Partez à la découverte de nouveaux mondes !

La 2^e partie de la soirée est liée aux conditions météo :

- **Observation** dans le télescope de 61 cm et à l'extérieur sur la plate-forme d'observation avec bancs inclinés.
- Si le ciel est couvert, la soirée continue à l'intérieur avec des présentations riches en contenus, en images et en interactivité :
- Belvédères sur les étoiles : des sanctuaires antiques jusqu'aux grands observatoires astronomiques, les montagnes ont depuis toujours été des ponts entre les hommes et les étoiles. Voyage céleste sur les hauteurs du monde.
 - Cosmos interactif : une belle occasion de poser vos questions sur l'Univers et de profiter de l'arsenal audio-visuel de l'observatoire.

De 19 h 30 à 23 h et de 22 h à 01 h. Réservations obligatoires. 30 minutes plus tôt à partir du 16 août.

Observatoire populaire, Sébastien Giguère



Super Festival d'astronomie populaire

Les vendredis du 15 juillet au 26 août (sauf le 12 août)

20 h : présentation spéciale à l'ASTROLab : *Hubble, l'odyssée continue !*

• à l'Observatoire astronomique du Mont-Mégantic : observation dans le télescope de 1,6 m et présentations sur la nature des recherches. Durée : 1 heure.

• à l'Observatoire populaire du Mont-Mégantic : observation dans le télescope de 24 pouces (60 cm) et présentation spéciale si le temps est couvert : *Terres en vue !* Durée : 1 heure.

23 h 40 : Descente vers la base.

Tarifs Super Festival

ACTIVITÉ	ADULTE	ENFANT
Super Festival	29,95 \$	15,50 \$

Autorisation d'accès au parc en sus, voir tarification p. 9. Tarifs sujets à changements sans préavis. Taxes non comprises.

Tarifs pour les activités d'astronomie

ACTIVITÉ	ADULTE	ENFANT	FAMILLE
Visite ASTROLab de jour	13,75 \$	6,75 \$	34,25 \$
Visite Observatoire de jour *	9,75 \$	5,50 \$	27,00 \$
Soirée ASTROLab à la base	17,50 \$	8,75 \$	43,75 \$
Soirée Observatoire au sommet*	20,25 \$	10,75 \$	53,25 \$

Autorisation d'accès au parc en sus, voir tarification p. 9. Tarifs sujets à changements sans préavis. Taxes non comprises. Forfaits disponibles incluant l'hébergement (voir p. 22). *Transport en autobus au sommet inclus dans le tarif.

Forfait de jour

Prolongez votre voyage dans les étoiles ! Jumelez une visite guidée de l'ASTROLab de jour à la visite guidée de l'Observatoire de jour et obtenez 10 % de rabais sur le tarif régulier.

Calendrier cosmique



Nébuleuse de la Tarentule, Télescope Spatial Hubble

Lors de votre visite, découvrez le fonctionnement de notre cherche-étoiles pour continuer à pratiquer l'observation des étoiles partout où vous allez !

Événements spéciaux

Super Festival d'astronomie populaire - 15 juillet au 26 août (sauf 12 août), les vendredis soirs

La grande fête estivale de l'astronomie : accès et observation à l'Observatoire astronomique et à l'Observatoire populaire.

Nuits des perséides 10 au 14 août 2011

Soirées et nuits d'observation de la célèbre pluie d'étoiles filantes avec présentations spéciales, observations aux télescopes et musique d'ambiance. Les visiteurs sont invités à apporter leurs chaises longues et leurs couvertures. Faites vos vœux !

L'Automne en fête : les couleurs de l'équinoxe ! 3 septembre au 9 octobre 2011

Pour souligner l'arrivée de la saison des couleurs et de la randonnée, programmation spéciale toutes les fins de semaine.

Dans le ciel cet été

Lorsque le soir tombe sur une chaude journée d'été et que le bleu profond du crépuscule annonce l'infini d'une nuit étoilée, on peut voir « s'allumer » doucement au firmament, vers l'Est, trois étoiles qui forment dans le ciel un grand triangle. La tradition le désigne comme le Triangle d'été.

La première étoile que l'on distingue est l'étrincelante Véga; 4^e plus brillante étoile du ciel, elle se situe à 26 années-lumière de la Terre, soit à environ 260 000 milliards de kilomètres. En août, l'étoile est voisine du Zénith, le point situé directement au-dessus de nos têtes. Près de Véga, on distingue un petit parallélogramme d'étoiles constituant la constellation de la Lyre. Au centre du côté Sud de cette figure, se trouve une superbe nébuleuse planétaire, la nébuleuse de la Lyre, une étoile mourante expulsant lentement ses couches extérieures. Invisible à l'œil nu, on peut cependant l'apercevoir à l'aide d'un petit télescope. C'est une des cibles favorites de nos soirées d'observation.

Le second sommet du triangle d'été est occupé par l'étoile Deneb, la plus brillante étoile de la constellation du Cygne. Deneb est une étoile « super-géante » très lumineuse située à près de 3000 années-lumière de la Terre, ce qui

signifie que la lumière qui pénètre dans nos yeux lorsque nous la regardons a quitté l'étoile il y a environ 3000 ans... C'est une des étoiles les plus éloignées que nous puissions voir à l'œil nu. Si elle se trouvait à la même distance que Véga, Deneb serait 600 fois plus brillante qu'elle! La croix du Cygne évoque un immense oiseau aux ailes déployées qui glisse lentement sur la voûte étoilée. Cet oiseau céleste vole en plein cœur de la Voie Lactée, cette majestueuse traînée blanche formée par le disque de notre propre galaxie, visible par les nuits sans Lune loin de la lumière des villes.

Altaïr, la 3^e étoile du grand triangle, se classe au 11^e rang des étoiles les plus brillantes. C'est la plus lumineuse de la constellation de l'Aigle. Tout juste à l'Est de l'Aigle, on remarque aussi la petite et jolie constellation du Dauphin. D'autres merveilles, innombrables, se cachent dans la profondeur immense de l'espace. À vous de les découvrir, à la maison ou avec nous au parc national du Mont-Mégantic

Pour en connaître davantage sur les objets célestes visibles, explorez Le ciel du mois sur le site internet de l'ASTROLab : www.astrolab.qc.ca



Journée des parcs nationaux du Québec

Dimanche 12 juin 2011

Porte-parole de l'événement, Arthur L'aventurier vous invite dans un parc national près de chez vous.

De l'infiniment petit à l'immensément grand, venez célébrer les richesses de la nature d'ici en participant aux différentes activités conçues spécialement pour l'occasion.

- Accès gratuit
- Activités spéciales

Programmation détaillée disponible au www.parcquebec.com.

Édition 2012 : dimanche 10 juin



Journée des sommets

Samedi 24 septembre 2011

Apogée des couleurs automnales!

Participez aux nombreuses activités culturelles, familiales et de plein air spécialement organisées sur la Route des Sommets.

- randonnées pédestres en montagne
- randonnées cyclistes sur la Route des Sommets
- Spa en altitude et Rallye des étoiles!

Programmation détaillée au www.RoutedesSommets.com



Journée de la famille

Jeu 8 mars 2012

Le jeudi de la relâche scolaire, le parc national du Mont-Mégantic présente une programmation spéciale pour célébrer les activités hivernales en famille !

- glissade
- sculpture sur neige
- raquettes en fête
- étoiles en relâche : Rythmes cosmiques
- tire sur neige
- forfait Flambeaux



Sommet du Mont-St-Joseph, Rémi Boucher

LAISSEZ-VOUS GUIDER PAR LA NATURE

Les producteurs membres d'Aventure Écotourisme Québec, en collaboration avec la Sépaq, vous proposent plusieurs séjours et activités guidées spécialement conçus pour vous faire découvrir des espaces naturels exceptionnels.

AEQ regroupe plus d'une centaine d'entreprises en tourisme d'aventure et en écotourisme qui s'unissent pour vous offrir des produits de grande qualité.

Consultez le site Web de l'Association pour la planification de vos activités guidées dans les parcs nationaux.



Découvrez nos t-shirts *Les parcs nationaux du Québec*

Portez-les fièrement et replongez dans l'ambiance de vos vacances. Disponibles dans nos Boutiques Nature, ils sont entièrement développés et fabriqués au Québec.

Tous les profits sont réinvestis dans les parcs nationaux. Une belle façon de participer à la protection de notre patrimoine québécois!



ASTROLab du PARC NATIONAL DU MONT-MÉGANTIC



AU CŒUR DE LA 1^{re} RÉSERVE INTERNATIONALE DE CIEL ÉTOILÉ



Programme de soutien aux visites scolaires Rapprochez-vous des étoiles !

Grâce à la Fondation Velan, et au comité d'investissement communautaire Telus obtenez un **RABAIS DE 50 %** sur le coût du transport scolaire pour visiter l'ASTROLab et le Cosmolab-Velan.

Jusqu'à épuisement des fonds, maximum 500 \$ par autobus. Niveaux primaires et secondaires.

819 888-2941 • www.astrolab.qc.ca



Quoi faire en région ?

Découvrez les régions de Mégantic et du Haut-Saint-François. Informez-vous auprès des bureaux d'information touristique des deux régions ou visitez leurs sites Internet pour connaître tous les attraits que vous pouvez visiter à proximité du parc national du Mont-Mégantic.

- **Tourisme région de Mégantic Bureau d'accueil touristique de Lac-Mégantic**
819 583-5515 • (sans frais) 1 800 363-5515
www.tourisme-megantic.com
- **CLD du Haut-Saint-François**
819 832-4914 • www.haut-saint-francois.qc.ca

Pour plus de renseignements :

- **Tourisme Cantons-de-l'Est**
www.cantonsdelest.com
- **Maison régionale du tourisme des Cantons-de-l'Est**
1 800 263-1068



Huttopia,

le camping réinventé!

Quatorze parcs nationaux vous proposent les tentes Huttopia, entièrement équipées pour vous assurer un séjour tout confort en pleine nature : lits, chauffage d'appoint, éclairage et tout le nécessaire pour cuisiner. Il ne vous reste qu'à prévoir votre literie et la nourriture, rien de plus simple!

À partir de
113 \$ /nuit
Taxes et tarification d'accès en sus

13 décembre 2011 :
début des réservations
pour la saison 2012



FORFAIT DU LAC AUX ÉTOILES !

Le forfait inclut :

- une croisière touristique commentée d'une durée de 90 minutes à bord du bateau Le Coudrier Mégantic
- une visite guidée de jour de l'ASTROLab du Parc national du Mont-Mégantic.

À partir de **36.99 \$/personne.**
www.croisierescoudrier.qc.ca



EXPÉRIENCE UNIQUE DE BAIN NATURE AU SOMMET

En visitant le parc national du Mont-Mégantic, obtenez un **2 pour 1** sur l'accès aux bains et saunas du Spa !

819-657-4777
www.spalemontagnais.ca



Le parc en hiver *De la neige aux étoiles*

Découverte du milieu naturel par les activités de plein air



Raquette

Le parc national du Mont-Mégantic offre environ 33 km de sentiers de randonnée en raquettes pour tous les goûts afin de vous faire découvrir les merveilles de l'hiver. Les niveaux de difficulté de ces sentiers varient de débutant à intermédiaire, sur des parcours de 1,0 à 15 km, et donnent accès à trois sommets de plus de 1 000 m d'altitude : les monts Saint-Joseph, Mégantic et Victoria.



Ski de randonnée

28 km de sentiers de ski de randonnée de style classique sont offerts au parc national du Mont-Mégantic. Le degré de difficulté des pistes tracées et entretenues varie de facile à intermédiaire. La durée du parcours peut varier de 2 h à 7 h. Tarification d'accès aux sentiers de ski disponible sur Internet et à l'accueil.

photo de gauche : Observatoire du Mont-Mégantic, Guillaume Poulin
photo ci-dessous : Ski de fond, Jean-Pierre Huard



Ski nordique

Pour les skieurs expérimentés qui souhaitent une rencontre intense avec la vraie nature de l'hiver québécois, le sentier nordique d'une longueur de 8,5 km est perché sur le flanc nord du mont Mégantic, à une altitude moyenne de 900 m. S'ajoute à ce sentier non tracé la randonnée d'approche par les sentiers pistés d'une longueur de 10,1 km. Ces 18,6 km sauront remplir votre journée d'aventures intenses !

Services

- Location de raquettes et de skis
- Transport de bagages
- Restaurant ouvert de 10 h 30 à 16 h 30 la fin de semaine seulement. Menu complet et varié. Soupers flambeaux les samedis, voir page 21.



Conditions de neige

Le parc national du Mont-Mégantic bénéficie d'un enneigement exceptionnel. Visitez notre site Internet pour connaître les conditions d'enneigement et l'état de nos sentiers. Données mises à jour tous les matins !

www.parcquebec.com

Activités hivernales



Calendrier des activités spéciales 2011-2012

Début décembre 2011

Ouverture de la saison hivernale. Surveillez notre journée portes-ouvertes !

Samedis soirs d'hiver et pendant la relâche

Du 21 janvier au 25 mars 2012, de 17 h à 23 h.

Forfaits souper, raquettes aux flambeaux et astronomie

Venez couronner votre journée de plein air par :

- un souper santé
- une randonnée à raquettes à la lueur des étoiles et des flambeaux
- une soirée d'astronomie à l'ASTROLab.

Semaine blanche

Du 25 février au 4 mars 2012

Activités spéciales toute la semaine, dont observation du Soleil au télescope, visite de l'ASTROLab, et Forfaits flambeaux sur semaine !

Journée de la famille

Jeudi 8 mars 2012

Activités spéciales toute la journée, pour toute la famille ! *Réservez tôt !*

Belvédère du Sentier des crêtes, Jean-Pierre Huard

Offrez-vous le sommet !

Vous aimeriez contempler sans effort le paysage au sommet du mont Mégantic ? Nous vous offrons l'hiver de vous monter en véhicule au sommet pour qu'il ne vous reste plus qu'à descendre la montagne en raquettes !

Un conducteur vous montera au sommet du mont Mégantic, d'où vous pourrez descendre en raquettes, dans un sentier de 5 km ou attendre le prochain passage du véhicule pour descendre avec lui. Le paysage près de l'Observatoire astronomique du Mont-Mégantic est féérique !

Informez-vous auprès de l'accueil.

LE SAVIEZ-VOUS ?

Le parc national du Mont-Mégantic est réputé pour sa quantité exceptionnelle de chute de neige. À titre de comparaison, sachez qu'il tombe en moyenne, par hiver, environ 3 m de neige à Sherbrooke, 5 m de neige au pied du mont Mégantic, et 7 m de neige au sommet !

Mont-Mégantic, Daniel Cadieux





Forfait hébergement *De la Terre aux étoiles*



Piste de la Vallée, Secteur de Franceville, Sébastien Giguère



Promenade du ruisseau, Secteur de Franceville, Marie-Georges Bélanger

Comprend :

- Une ou deux nuits dans un établissement d'hébergement participant.
- Un ou deux petits déjeuners (dans les établissements offrant ce service).
- Une soirée d'astronomie à l'ASTROLab
- 10% de rabais sur les visites de jour de l'ASTROLab et de l'Observatoire.

ÉTABLISSEMENT	Distance du parc	Classification	Capacité	Petit déjeuner inclus	1 nuit à partir de*	2 nuits à partir de*
Aux Berges des Étoiles http://auxberges.desetoiles.ca • 819 888-2997	13 km	★★	2 refuges	Non	n.d.	100 \$
L'Eau Berge www.leauberger.com • 1 800 678-1340	50 km	★★★	21 chambres	Oui	83 \$	n.d.
Auberge Le Saint-Léon www.aubergesaintleon.com • 819 657-1037	10 km	***	5 chambres	Oui	66 \$	116 \$
Au Domaine Sous un ciel étoilé www.sousuncieltoile.com • 819 582-7592	18 km	****	5 chambres 2 chalets	Oui Non	61 \$ n.d.	106 \$ 130 \$
Chalet Chouinard www.chaletchouinard.com • 819 544-2251	29 km	★★★	2 chalets (2 à 9 pers.)	Non	n.d.	140 \$
Haut Bois Dormant www.hautboisdormant.com • 819 888-2854	7 km	***	5 chambres	Oui	58 \$	100 \$
Aux chalets dans les Arbres Mont-Mégantic www.chaletsarbres-montmegantic.com 819 888-1064	6 km	★★	3 chalets (2 à 4 pers.)	Non	78 \$	140 \$
Chalet Le RV www.chaletlerv.com • 819 345-6707	14 km	★★★	1 chalet (2 à 8 pers.)	Non	116 \$	165 \$
Maison Nicholson Milan www.maisonnicholson.com • 819 657-1152	24 km	★★★★	1 maison (2 à 6 pers.) 3 chambres	Non	153 \$ 51 \$	190 \$ 86 \$
Domaine des Montagnais www.domainedesmontagnais.ca 1 877 657-4720 • 819 657-4720	7 km	★★★★	10 chalets (2 à 20 pers.) 4 suites	Non	116 \$ 86 \$	165 \$ 155 \$
Aux Berges de l'Aurore www.auberge-aurore.qc.ca 819 888-2715 • 514 712-2715	2 km	****	5 chambres	Oui	71 \$	126 \$
Camping et Tipis La Cédrière de la Montagne www.cedriereidelamontagne.com 819 888-1064	6 km	★	30 sites 9 tipis	Non Non	27 \$ 54 \$	38 \$ 90 \$
À l'Auberge aux Toits Rouges www.auxtoitsrouges.com • 819 888-2999	5 km	****	5 chambres 6 chalets	Oui Oui	65 \$ 80 \$	115 \$ 145 \$
Les Victorines du Lac www.aubergelesvictorinesdulac.com 1 866 494-6904	50 km	★★★	17 chambres	Oui	86 \$	155 \$
Azimut www.chaletazimut.com • 819 583-5470	7 km	En cours	1 chalet (2 à 8 pers.)	Non	86 \$	156 \$
Camping Altitude 2000 www.campingaltitude2000.com • 819 888-1129	2 km	*	23 sites	Non	27 \$	38 \$
Au Vaillantbourg gîte gourmand www.auvaillantbourg.com 819 888-1001 • 514 312-5392	7 km	***	5 chambres	Oui	60 \$	105 \$
Auberge et Chalets sur le Lac www.aubergesurlac.qc.ca 1 800 263-0293 • 819 583-0293	50 km	★★★	23 chambres 5 chalets	Oui Non	64 \$ n.d.	111 \$ 161 \$

*Les prix sont par personne, en occupation double et s'appliquent de la Fête des Patriotes à la Fête de l'Action de grâce 2011. Les taxes sont chargées en sus pour l'ASTROLab, ainsi que dans certains établissements d'hébergement. L'autorisation d'accès au parc est en sus. Les prix et les dates d'ouverture sont sujets à changement sans préavis.

Promenade du ruisseau, Secteur de Franceville, Sébastien Giguère



Mont-Mégantic, Rémi Boucher



Refuge Parthe-Corse, Marie-Georges Bélanger



Flambeaux, Rémi Boucher



Forfait hébergement *De la neige aux étoiles*

Comprend :

- Une ou deux nuits dans un établissement d'hébergement participant.
- Un ou deux petits déjeuners (dans les établissements offrant ce service).
- 10 % de rabais sur :
 - l'accès aux sentiers de ski de fond.
 - la montée au sommet dans le véhicule du parc.
 - la randonnée aux flambeaux.

ÉTABLISSEMENT	Distance du parc	Classification	Capacité	Petit déjeuner inclus	1 nuit à partir de*	2 nuits à partir de*
Maison Nicholson Milan www.maisonnicholson.com • 819 657-1152	24 km	★★★★	1 maison (2 à 6 pers.) 3 chambres	Non Non	138 \$ 35 \$	175 \$ 70 \$
Aux chalets dans les Arbres Mont-Mégantic www.chaletsarbres-montmegantic.com 819 888-1064	6 km	★★	3 chalets (2 à 4 pers.)	Non	63 \$	125 \$
Azimut www.chaletazimut.com • 819 583-5470	7 km	En cours	1 chalet (2 à 8 pers.)	Non	70 \$	140 \$
Chalet Chouinard www.chaletchouinard.com • 819 544-2251	29 km	★★★	2 chalets (2 à 9 pers.)	Non	n.d.	125 \$
Au Vaillantbourg gîte gourmand www.auvaillantbourg.com 819 888-1001 • 514 312-5392	7 km	***	5 chambres	Oui	45 \$	90 \$
Au Domaine Sous un ciel étoilé www.sousuncieltoile.com • 819 582-7592	18 km	****	5 chambres 2 chalets	Oui Non	45 \$ n.d.	90 \$ 115 \$
Les Victorines du Lac www.aubergelesvictorinesdulac.com 1 866 494-6904	50 km	★★★	17 chambres	Oui	60 \$	120 \$
Camping et Tipis La Cédrière de la Montagne www.cedriereidelamontagne.com 819 888-1064	6 km	★	9 tipis	Non	38 \$	75 \$
L'Eau Berge www.leauberger.com • 1 800 678-1340	50 km	★★★	21 chambres	Oui	62 \$	n.d.
Domaine des Montagnais www.domainedesmontagnais.ca 1 877 657-4720 • 819 657-4720	7 km	★★★★	10 chalets (2 à 20 pers.) 4 suites	Non Non	100 \$ 70 \$	150 \$ 140 \$
Auberge Le Saint-Léon www.aubergesaintleon.com • 819 657-1037	10 km	***	5 chambres	Oui	50 \$	100 \$
À l'Auberge aux Toits Rouges www.auxtoitsrouges.com • 819 888-2999	5 km	****	5 chambres 6 chalets	Oui Oui	50 \$ 65 \$	100 \$ 130 \$
Haut Bois Dormant www.hautboisdormant.com • 819 888-2854	7 km	***	5 chambres	Oui	43 \$	85 \$

*Prix à partir du montant indiqué, par personne, en occupation double, selon l'horaire d'ouverture du parc national du Mont-Mégantic. Les taxes sont en sus pour certains établissements d'hébergement. L'autorisation d'accès au parc et le tarif d'accès aux activités du parc sont en sus. Les prix et les dates d'ouverture sont sujets à changement sans préavis.



Parc national du Mont-Mégantic

Tourisme
CANTONS-DE-L'EST

À seulement 45 minutes de Lac-Mégantic et 55 minutes de Sherbrooke.

189, route du Parc, Notre-Dame-des-Bois (Québec) JOB 2E0

Téléphone : 819 888-2941 ou 1 800 665-6527 (sans frais)

Télécopieur : 819 888-2943

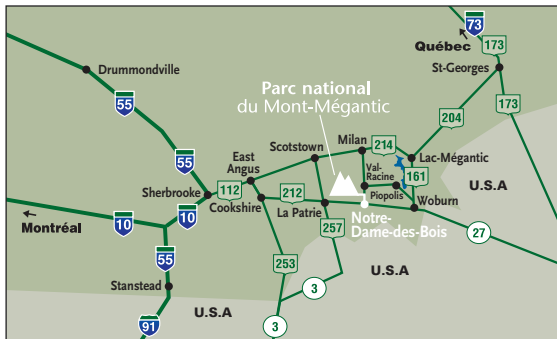
Courriel : parc.mont-megantic@sepaq.com

Sites Internet : www.parcsquebec.com www.astrolab.qc.ca



Les renseignements contenus dans ce journal ont été mis à jour en mars 2011. Comme la planification des événements et des activités peut évoluer en cours d'année, nous vous invitons à consulter nos babillards d'information, de même que nos sites Internet et à demander de plus amples renseignements à votre arrivée.

La Société des établissements de plein air du Québec (Sépaq) gère les activités et les services dans les parcs québécois conformément à la mission gouvernementale de conservation et de protection des milieux naturels.



De Québec

73 173 St-Georges

204 Lac-Mégantic

161 Woburn

212 Notre-Dame-des-Bois

De Montréal

10 Sherbrooke

112 East Angus

253 Cookshire

212 Notre-Dame-des-Bois

Au village de Notre-Dame-des-Bois, prendre la route du Parc.

Région de Mégantic ROUTE DES SOMMETS

www.RoutedesSommets.com



Photo : Sébastien Laroze

Les parcs nationaux des Cantons-de-l'Est des activités 4 étoiles !



Parc national de la Yamaska

Vivez une expérience envoi-rante en découvrant le réseau de sentiers sillonnant le parc autour d'un magnifique plan d'eau. La vue panoramique pourrait bien vous faire perdre les pédales !

Parc national de Frontenac

Participez à une randonnée guidée en rabaska, puis empruntez la piste cyclable pour un pique-nique en bordure du majestueux Grand lac St-François.

Parc national du Mont-Mégantic

Vivez un envoi-rant voyage d'initiation à l'astronomie et à la nature pour toute la famille, au coeur de la 1^{re} Réserve internationale de ciel étoilé !

Parc national du Mont-Orford

Que ce soit en randonnée pédestre, à vélo ou en canot, découvrez la diversité du parc : une riche faune nocturne, des sommets offrant une vue magnifique sur la région et des lacs à l'eau claire.

Cet été, vivez...

1 800 665-6527 • ParcsQuebec.com

Credits photos : Mathieu Dupuis, Rémi Boucher, Mireille Blais.



Ce document est imprimé sur du papier entièrement recyclé, fabriqué au Québec, contenant 100 % de fibres postconsommation et produit sans chlore élémentaire. Les encres utilisées pour cette production contiennent des huiles végétales.