NOTE: Le plan indique les longueurs de drains de plastique, pour les longueurs de drains de terre cuite, voir le tableau des drains requis.

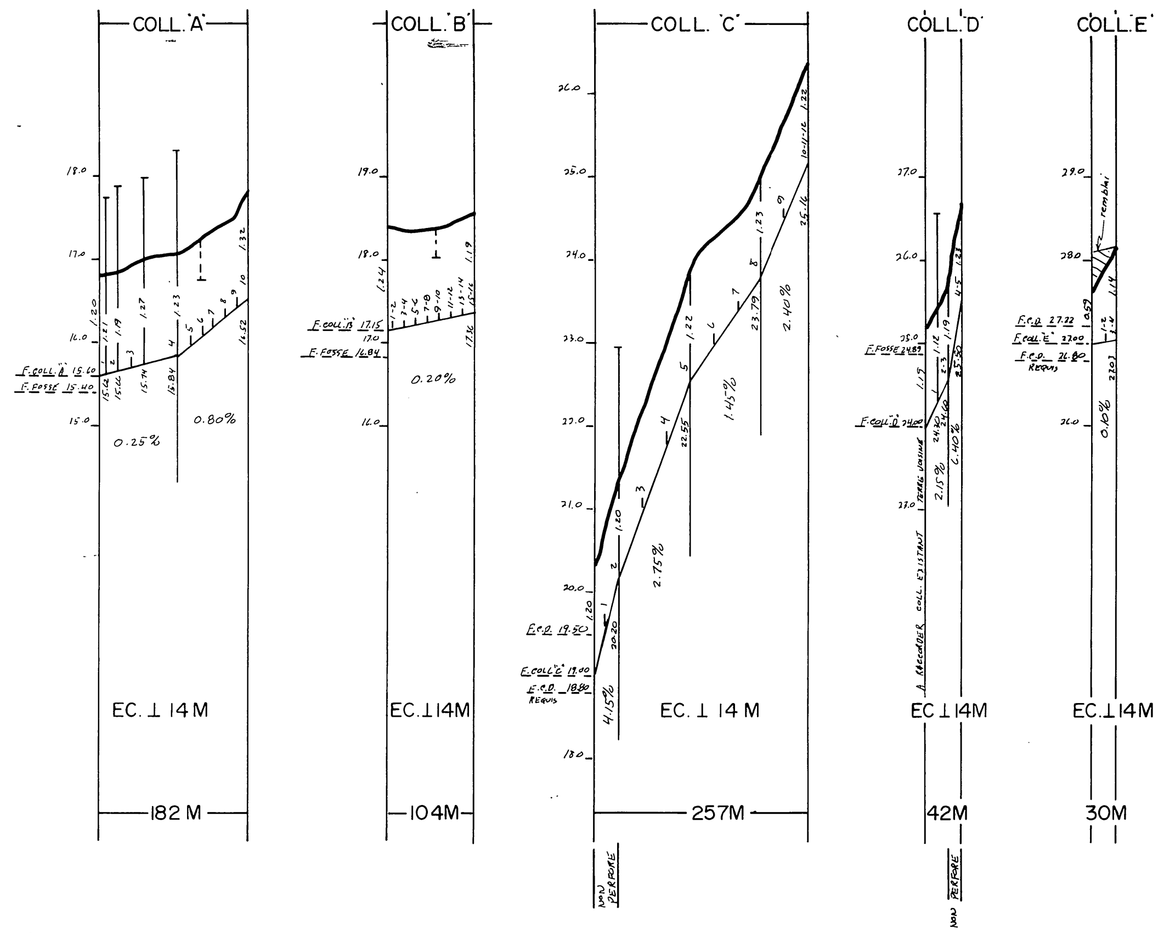

DRAINS REQUIS

DESIGNATION		TERRE CUITE 10" 250mm.	8" 200mm.	6" 150mm.	4" 100mm.	PLASTIQUES 10" t.c. 250mm.	10" 250mm.	8" 200mm.	6" 150mm.	4" 100mm.
COLL.	A				159					85
LAT.				23	2192				97	2192
COLL.	B			—	84					56
LAT.				20	2436				48	2436
COLL.	C				257					257
LAT.					2133					2133
COLL.	D				42					42
LAT.					444					444
COLL.	E				30					30
LAT.					312					312
COLL.	F									
LAT.										
COLL.	G									
LAT.										
COLL.	H									
LAT.										
COLL.	J									
LAT.										
COLL.	K									
LAT.										
COLL.	L									
LAT.										
COLL.	M									
LAT.										
TOTAL				43	572 / 7517				145	470 / 7517
GR. TOTAL		8,132 m.lin.								

q = .12m³/m. jour

TROU: 1
- 20 LIMON BRUN
- ARGILE LIMONEUSE + GRAVIER
- 80 FOND ROCHEUX (TUFF)

TROU: 2
- 20 LIMON
- LIMON GRAVELLEUX
- 100 FOND ROCHEUX (TUFF)

TROU: 3
- 70 LIMON GRAVELLEUX
- LIMON ARGILEUX + GRAVIER
- 90 FOND ROCHEUX (TUFF)

TROU: 4
- 20 LIMON GRAVELLEUX
- FOND ROCHEUX (TUFF)

R.N.: 1
CLOU DANS ARBRE
ELEV.: 18.41

R.N.: 2
CLOU DANS P.E.T.
ELEV.: 27.42

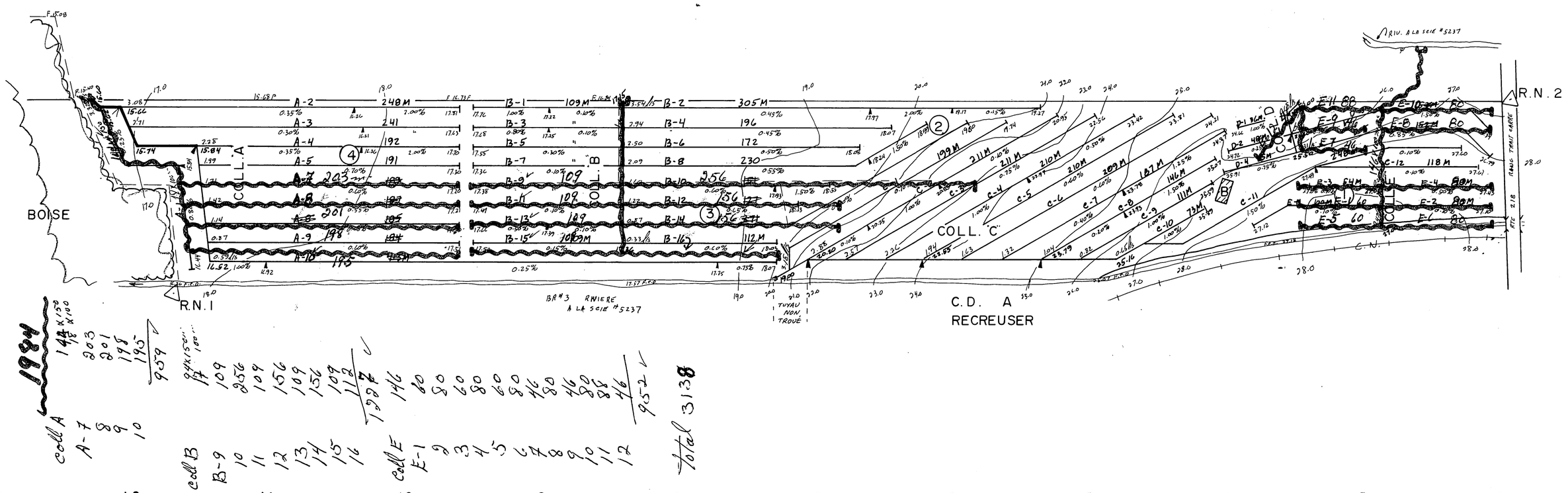

1984
coll A 148 x 50 / 148 x 100 / 803 / 801 / 195 / 195 / 4359
gauche 100 / 109 / 956 / 109 / 156 / 109 / 156 / 109 / 112 / 1598
coll B B-9 10 11 12 13 14 15 16
coll E E-1 2 3 4 5 6 7 8 9 10 11 12
146 80 50 60 60 60 80 46 50 46 80 80 46 / 952
Total 3138

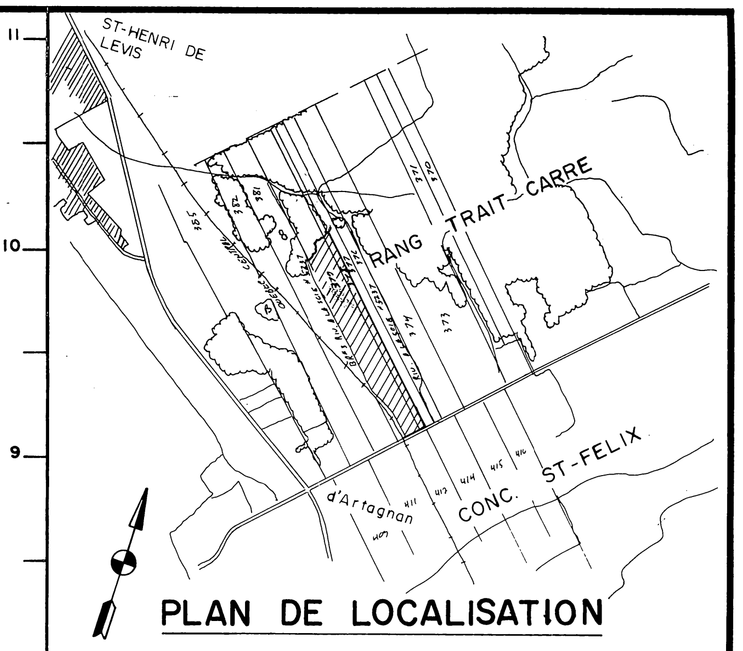

PLAN DE LOCALISATION

SUPERFICIE DRAINEE 12.00 Hectares
SUPERFICIE TOTALE ETUDIEE 12.01 Hectares

ECHELLE: 1/20,000 REFERENCE: 21 L 11 200-0202

LEGENDE

- Chemin de fer
- Repère de nivellement — R.N.
- Rivière, cours d'eau existant projeté
- Fossé existant projeté
- Lac, marécages, étang, gravière — LAC, MAR, E, G
- Drainage souterrain existant
- Conduit souterrain existant
- Drains existants, projetés
- Changement de pente
- Changement de diamètre
- Bouche de décharge
- Diamètre des drains 100, 150, 200, 250, mm
- Clôture
- Ligne téléphonique aérienne, souterraine
- Ligne de transmission
- Ligne d'énergie électrique aérienne, souterraine — R, BAR, R, C
- Rapide, barrage, chute
- Station de pompage
- Regard, puisard — R, P
- Trou de sondage
- Superficie etudiée, drainage interne suffisant — D.I.S.
- Courbe de niveau — 80
- Zone boisée, buisson, arbre isolé
- Coulée
- Tas de roches en surface, enterrées — T.R., R.E.
- Limites de zones

ECHELLE DU PLAN
1:2000 — 0m 50m 100m
1:5000 Horiz. 0m 100m 200m

ECHELLE DES PROFILS
1:50 Vert. 0m 1m 2m

SOGEDRAIN INC.
1156 ROUTE 133 C.P. 147 J2X-4J5
IBERVILLE TEL.(514) 347-8377

INGÉNIEUR GEORGES R. LAMARRE 32191 QUÉBEC

PROJET PREPARE POUR LE COMPTE DE
ADELARD COUTURE
640, EST TRAIT CARRE
ST-HENRI
COMTE LEVIS
TEL.: (418) 882-2713

Georges Lamarre ing.
LE 08/04/1983

RELEVE PAR: N. DESCHENEAUX, G. EBACHER — CONCU PAR: G. EBACHER — DESSIN. PAR: G. EBACHER

DRAINAGE SOUTERRAIN

FERME ~~ADELARD~~ JACQUES COUTURE
LOT(S) 378, P-379
RANG TRAIT CARRE
MUNICIPALITE ST-HENRI SD.
COMTE MUNICIPAL LEVIS
DISTRICT ELECTORAL LEVIS

PLAN No. S - 2103 - 057 - B — FEUILLE 1 DE 1

MINISTERE DE L'AGRICULTURE DU QUEBEC
SERVICE DE L'HYDRAULIQUE AGRICOLE

DEPOSE LE: 83-04-26