

SUPERFICIE : 20,2 HA 49,5 ACRES 58,5 ARP.²
PLAN DE LOCALISATION
 échelle : 1:20000 référence : 21/10-200-0101

LÉGENDE

- Repère de nivellement
- Rivière, cours d'eau existant, projeté
- Fossé existant, projeté
- Lac, marécage, étang, gravière
- Drainage souterrain existant
- Conduit souterrain existant
- Drains existants, projetés
- Changement de pente
- Changement de diamètre
- Bouche de décharge
- Diamètre des drains 100, 150, 200, 250 mm
- Cloûture
- Ligne téléphonique aérienne, souterraine
- Ligne de transmission
- Ligne d'énergie électrique aérienne, souterraine
- Rapide, barrage, chute
- Station de pompage
- Regard, puits
- Trou de sondage
- Superficie étudiée, drainage interne suffisant
- Courbe de niveau
- Zone boisée, buisson, arbre isolé
- Couée
- Tas de roches en surface, enterrées
- Limites de zones

échelle des profils
 VERT 1:50
 HORIZ 1:5000
 0 5 10 15
 0 50 100 150m

JULIETTE FERLAND, ingénieur et agronome
 2070 route Kennedy,
 St-Issidore, Beauce Nord, Qué. G0S 2S0
 Tél.: (418) 882-2820

PROJET PRÉPARÉ POUR:
MARCEL POIRIER ET FILS INC.
 DUMENT MANDATE PAR:
 JEAN-PAUL FORTIER-FRÈRE INC.
 479 BOUL BÉGIN
 STE-CLAIRE
 CTE DORCHESTER
 G0R 2Y0
 NO. TEL : 883-3190
 NO. DE PRODUCTEUR :
 FORJ 7939 016

LE 3 JUILLET 1987

PLAN DRAINAGE SOUTERRAIN

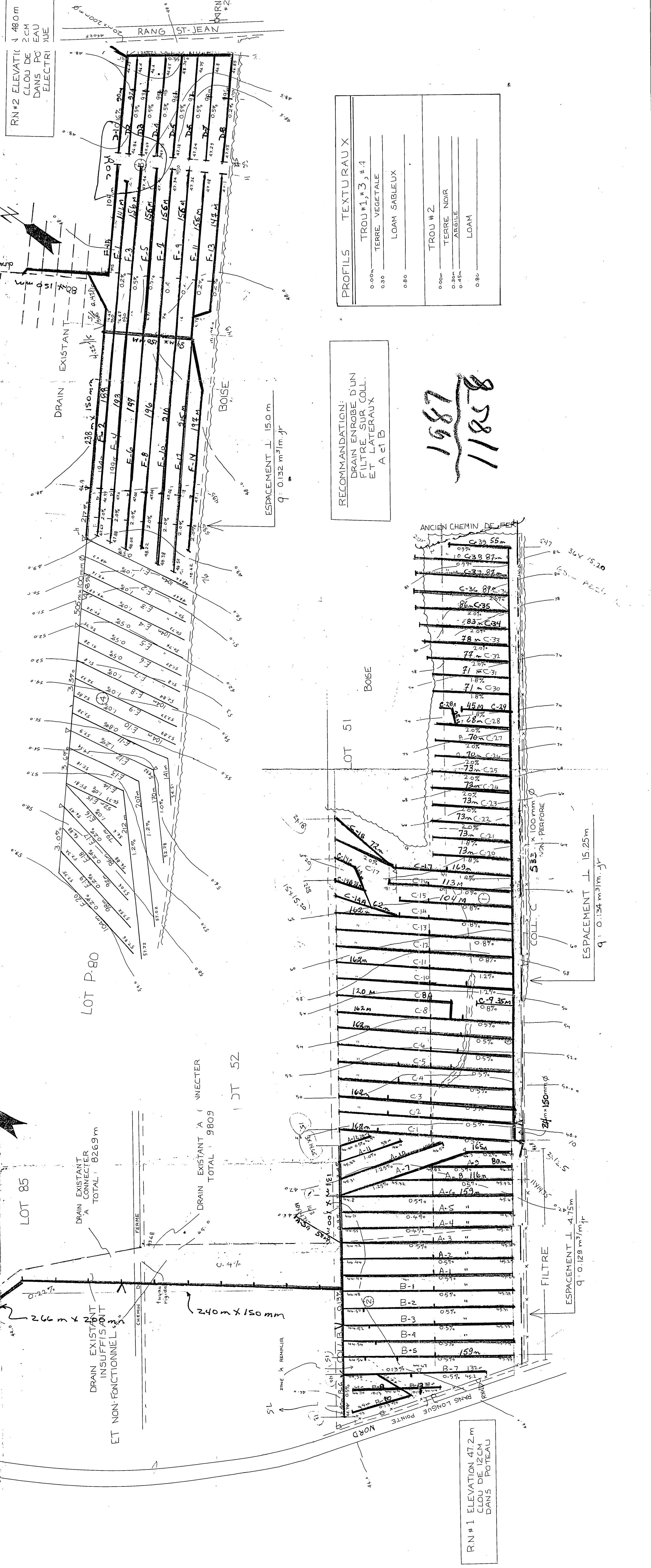
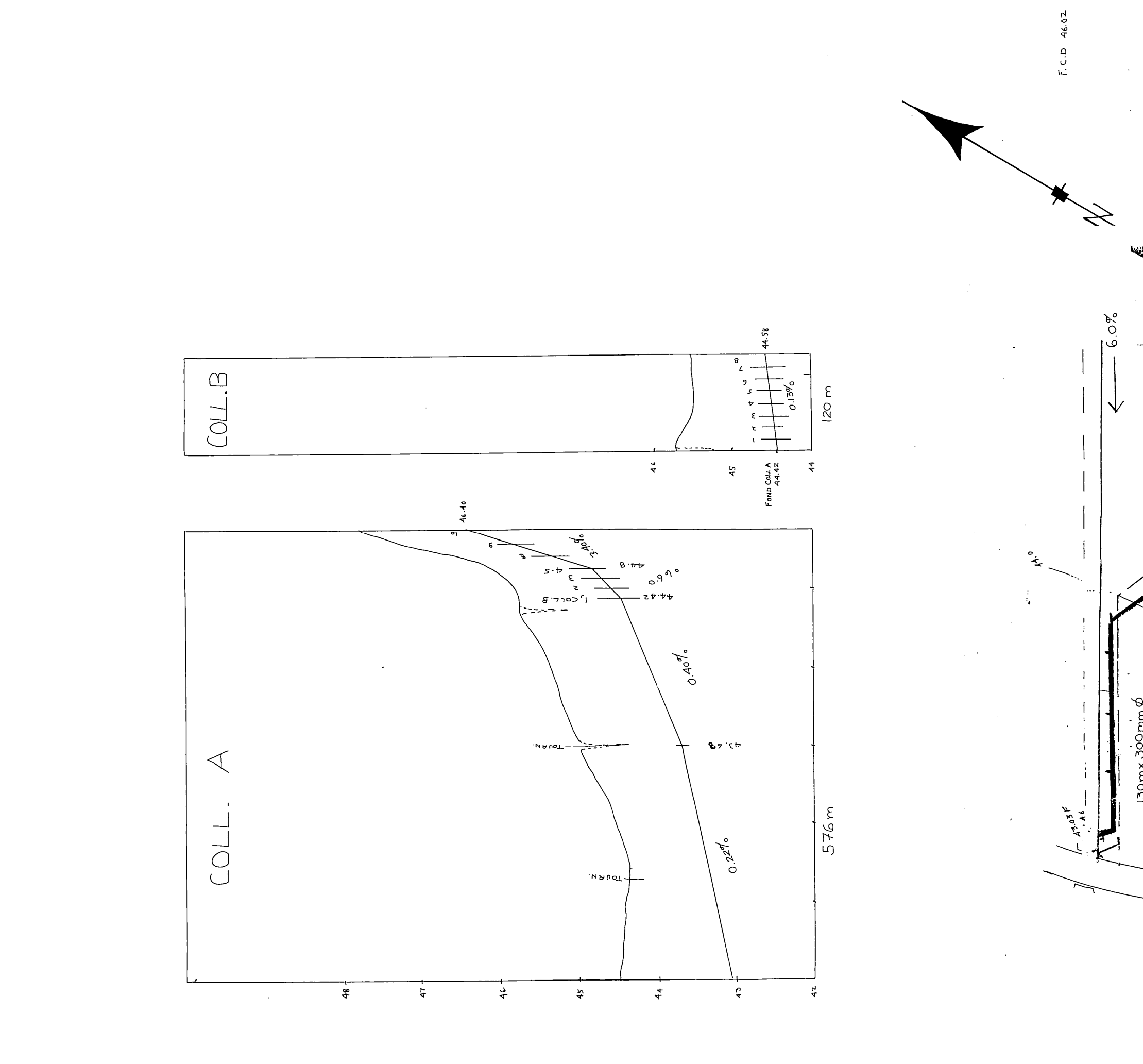
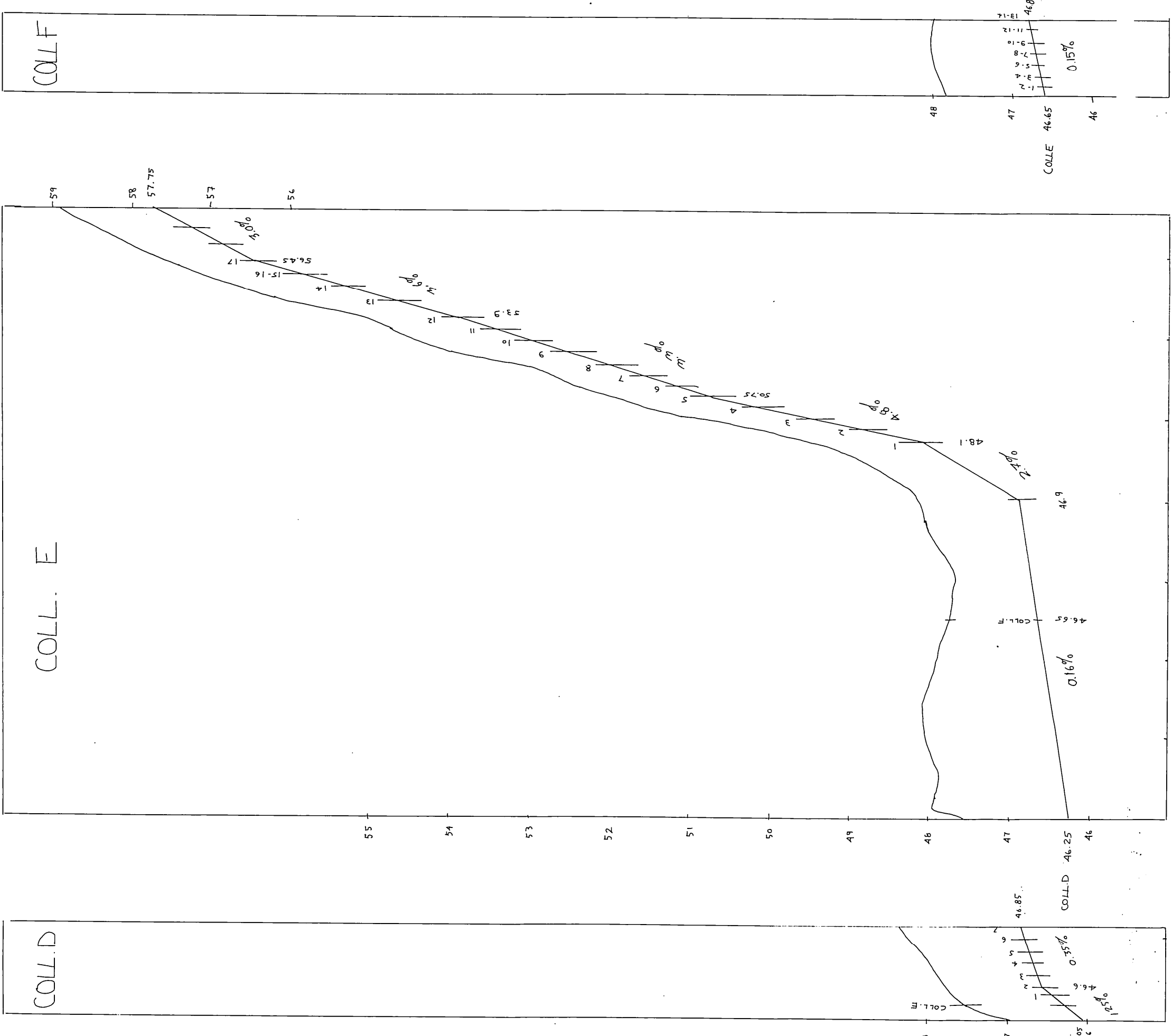
FERME : JEAN-PAUL FORTIER ET FRÈRES INC.
 LOT(S) : P-51, P-80
 RANG : CONC. NORD-EST DE LA , ABOUT ST-JEAN
 MUNICIPALITÉ : STE-CLAIRE
 COMITÉ MUNICIPAL : DORCHESTER
 DISTRICT ELECTORAL : BELLECHASSE

PLAN NO 87-41 FEUILLE 1 DE 1

MINISTÈRE DE L'AGRICULTURE
 DES PÊCHERIES ET DE L'ALIMENTATION
 BUREAU DES RENSEIGNEMENTS AGRICOLES
 DÉPOSÉ LE : 1987

DESSINE PAR : D BROCHU TECH AGR. 1870775

DESIGNATION	PLASTIQUE			MÈTRES LINÉAIRES 14837
	10" 250mm	8" 200mm	6" 150mm	
COLL A	174	182	90	1319
LAT A			1206	
COLL B		75	45	322
LAT B			1483	
COLL C			20	250
LAT C			4460	
COLL D			95	505
LAT D			670	
COLL E			30	2281
LAT E			2522	
COLL F				
LAT F				
COLL TOTAL	170	270	322	1319
LAT TOTAL				12622
GR TOTAL				



PROFILS TEXTURÉUX

0.00%	TRONC #1, 3 & 4
0.30%	TERRE VÉGÉTALE
0.80%	LOAM SABLEUX
0.00%	TRONC #2
0.30%	TERRE NOIR
0.40%	ARGILLE
0.80%	LOAM

RECOMMANDATION:
 DRAIN ENROBÉ D'UN
 FILTRE SUR COLL.
 ET LATÉRAUX
 A ET B

1987
 11858

RN#1 ELEVATION 47.2m
 DANS POTEAU

ESPACEMENT L 15.25m
 q: 0.124 m³/m.jr

ESPACEMENT L 15.25m
 q: 0.124 m³/m.jr

ESPACEMENT L 15.0m
 q: 0.132 m³/m.jr

RN#2 ELEVATION 48.0m
 CLOU DE 2cm
 DANS PC EAU
 ELECTRIQUE