

Journal

2013 • 2014 | VERSION FRANÇAISE



PARC NATIONAL DE LA
JACQUES-CARTIER



Webcam





LES INCONTOURNABLES



► PARCS PARCOURS

Une nouvelle expérience de visite dans les parcs nationaux

L'explorateur Parc Parcours est un nouvel outil vous permettant de personnaliser votre visite dans un parc national du réseau Parcs Québec tout en vous informant sur les richesses de ces magnifiques territoires protégés. Selon vos préférences et vos intérêts, faites votre choix parmi différents parcours et découvrez l'histoire, les paysages, les habitats, la faune, la flore, bref, les beautés du parc.



► COMBO ABRIS-RABASKA

Pour tout connaître sur l'origine du parc et découvrir des paysages saisissants sur l'eau et sur terre laissez-vous guider par un de nos gardes-parc naturalistes lors des activités **En rabaska au fil de l'eau** et **Sous les roches géantes**. Le parc n'aura plus de secrets pour vous après avoir participé à ces deux activités pouvant parfaitement être combinées en un après-midi. Informez-vous au centre de découverte et de services (km 10).



► DESCENTE EN MINIRAFT

En groupe ou en famille, le miniraft est l'embarcation de prédilection pour explorer la rivière dans sa partie la plus active. Grâce à son insubmersibilité, sa stabilité et son approche simplifiée des techniques d'eaux vives, il s'adresse à tous les publics y compris les enfants de 5 ans ou plus. Les fins de semaine d'été, il est possible d'être accompagné d'un guide pour la descente. Informez-vous au centre de découverte et de services (km 10).



► SENTIER LES LOUPS

Accessible en été comme en hiver, ce sentier est un incontournable du parc car on y trouve 2 belvédères offrant des vues à couper le souffle. Vous serez alors à même de saisir toute l'ampleur des montagnes qui vous entourent et des parois vertigineuses qui bordent la rivière Jacques-Cartier. Pour agrémenter la randonnée, empruntez gratuitement un iPod et suivez les différentes stations offertes dans le Parc Parcours.



► HÉBERGEMENT EN YOURTE

La yourte permet un contact privilégié avec la nature. Sa forme arrondie invite à la détente alors que son puits de lumière permet d'observer les étoiles. Meublée avec style et entièrement équipée, la yourte offre un séjour clés en main des plus confortables.

Parc national de la Jacques-Cartier

Sortie 182, route 175
Stoneham et Tewkesbury
No47'06'92.2" - Wo071'20'50.0"

Adresse postale

103, chemin du Parc-National
Stoneham et Tewkesbury
(Québec) G3C 2T5

1 800 665-6527
Tél. 418 848-3169
Télec. : 418 848-1372



www.facebook.com/pqjac
www.parcsequbec.com
parc.jacques-cartier@sepaq.com

LES RENSEIGNEMENTS PRATIQUES

RAISON D'ÊTRE DU PARC

Le parc national de la Jacques-Cartier a été créé en 1981 afin de protéger un échantillon représentatif de la région naturelle du massif des Laurentides, au nord de Québec. En effet, le parc permet aux visiteurs une incursion dans ce vaste plateau montagneux entrecoupé d'entailles profondes au fond desquelles serpentent des rivières aux eaux parfois calmes, parfois tumultueuses dont la Jacques-Cartier, la Sautauriski et la Cachée. Contrairement à la croyance populaire, les vallées – qui sont en fait des failles dans la croûte terrestre – étaient déjà bien présentes lors de la dernière glaciation. Le passage des glaciers a ensuite adouci le relief. Les 670 km² du parc comprennent 3 types de forêt distinctifs : la forêt boréale sur les plateaux, la forêt de feuillus au fond des vallées et, entre les deux, la forêt mixte. Cette diversité permet d'abriter une faune riche et variée, notamment les 3 grands cervidés du Québec, soit le caribou forestier, l'orignal et le cerf de Virginie. Les mammifères typiques de la forêt boréale s'y donnent également rendez-vous, tels le loup gris, le renard roux, le lynx du Canada, l'ours noir et le castor du Canada.

TARIFICATION D'ACCÈS EN VIGUEUR DU 1^{ER} AVRIL 2013 AU 31 MARS 2014

CATÉGORIE OU GROUPE DE PERSONNES	ACCÈS QUOTIDIEN	CARTE ANNUELLE PARC	CARTE ANNUELLE RÉSEAU
Adulte (18 ans et plus)	6,50 \$	32,50 \$	58,50 \$
Enfant (6 à 17 ans)	3 \$	15 \$	27 \$
Enfant (0 à 5 ans)	Gratuit	Gratuit	Gratuit
1 adulte accompagné d'enfants de 6 à 17 ans	9,50 \$	47,50 \$	85,50 \$
2 adultes accompagnés d'enfants de 6 à 17 ans	13 \$	65 \$	117 \$
Groupe organisé d'adultes	5,75 \$	s.o.	s.o.
Groupe organisé de jeunes (6 à 17 ans)	2,50 \$	s.o.	s.o.
Groupe scolaire ou d'étudiants	Gratuit	s.o.	s.o.

Taxes incluses. La carte annuelle Parc ou Réseau est valide pour une période de 12 mois.
Les prix, les modalités et les services qui sont mentionnés dans ce journal peuvent être modifiés sans préavis.

Votre sécurité : votre responsabilité



Les activités en plein air peuvent comporter certains risques. Vous devez vous assurer de posséder les compétences et habiletés requises à la pratique de l'activité choisie. Il est important de connaître les risques inhérents à cette activité, de respecter vos capacités et de disposer des équipements appropriés. Pour plus d'information, nous vous invitons à consulter notre site Web à sepaq.com.

RÈGLEMENTATION



Afin de contribuer à l'amélioration de la qualité de l'expérience dans les parcs, une tarification d'accès a été établie par le gouvernement. Vous devez ainsi toujours avoir en votre possession votre reçu ou votre carte annuelle d'accès.



Afin de préserver les richesses naturelles pour les générations futures, il est interdit en tout temps de prélever des éléments naturels (animaux, plantes, bois mort, roches, etc.).



La flore est sensible au piétinement. Quand on multiplie les impacts de milliers de visiteurs, on comprend facilement pourquoi il est obligatoire de demeurer dans les sentiers de randonnée aménagés.



La nature présente un équilibre exemplaire. Les animaux y trouvent tout ce dont ils ont besoin pour se nourrir adéquatement, d'où l'interdiction de nourrir la faune. À cet égard, il est aussi interdit de laisser sa nourriture et ses déchets sans surveillance. Gardez-les dans votre voiture.



Les animaux domestiques sont interdits dans les parcs nationaux du Québec. Toutefois, les chiens-guides et les chiens assistants accompagnés des familles d'accueil sont admis. Les chiens devront cependant être facilement identifiables en portant le foulard Mira ou le harnais. Les personnes ayant la charge de l'animal doivent conserver sur elles la lettre d'accréditation de la fondation.



Comme il est agréable de profiter d'un environnement naturel authentique, propre et sain! Rapportez vos déchets, déposez-les dans les contenants prévus à cette fin et ramenez chez vous toute substance nocive, telle que savon, huile, combustible ou pesticide.



Pour la préservation du milieu et pour votre sécurité, seul un certain nombre d'activités sont permises dans les parcs. Préparez votre visite et consultez d'abord la liste des activités permises dans les parcs que vous planifiez fréquenter.

LA CONNAISSANCE AU SERVICE DE LA CONSERVATION

PARTICIPEZ À LA CONNAISSANCE

Faites-nous part vos découvertes fauniques en les notant sur les feuilles d'observations situées au centre de découverte et de services (km 10).

DES PASSAGES FAUNIQUES SOUS L'AUTOROUTE?

Dans le cadre du réaménagement de la route 175, le ministère des Transports du Québec a investi dans l'installation de dispositifs de contrôle de la grande, moyenne et petite faune. En permettant une diminution du nombre de collisions avec les véhicules, ces structures jouent un rôle en matière de sécurité publique, mais elles ont aussi une vocation écologique, puisqu'elles assurent la connectivité des habitats de part et d'autre de la route.

Vous aurez peut-être remarqué les grandes clôtures le long de l'autoroute, les drôles d'installations ressemblant à des tourniquets ou les ponts « casse-pattes », ces tubes de métal disposés sur la chaussée aux entrées du parc. Ce sont là des exemples d'aménagements visant à éviter la présence de cervidés sur les routes. Bien qu'ils améliorent la sécurité des usagers de la route, tous ces dispositifs, en contrepartie, limitent la libre circulation de la faune de part et d'autre de l'autoroute et peuvent éventuellement nuire aux échanges entre les populations. C'est pourquoi des passages fauniques sous l'autoroute ont été conçus pour diminuer la fragmentation des habitats. On peut notamment observer des clôtures à ras le sol qui, formant un entonnoir menant vers un passage sous l'autoroute, empêchent les plus petits mammifères, tels les renards ou les visons, de s'engager n'importe où sur la chaussée. De plus, sous les viaducs, des espaces verts en bordure de rivière ont été aménagés afin de permettre à la grande faune (orignal, ours, etc...) de traverser en toute quiétude. Les clôtures à grande faune le long de la route forment d'ailleurs une barrière faisant converger les animaux vers ces passages.

Des ponceaux secs ont également été insérés sous la route à différents endroits pour que les plus petits animaux puissent circuler librement. À l'intérieur de certains ponceaux existants où il y avait de l'eau,

des trottoirs ont été ajoutés, permettant aux petits mammifères de traverser au sec.

L'installation d'infrastructures fauniques d'une telle envergure étant une première au Québec, plusieurs projets de recherches suivent l'évolution de leur utilisation par la faune. Les nouvelles connaissances acquises permettront de progressivement améliorer le design des nouveaux passages qui seront créés ailleurs.

Pour ceux qui désirent en apprendre d'avantage, un arrêt à un passage faunique fait partie de l'activité **Évasion en boréale** (voir le calendrier des activités de découverte en page 16).



LES SAVANTS DU PARC

Pendant près de 40 ans, Louis Lefebvre, récréologue, a participé au développement des activités et des services dans les parcs nationaux du Québec. Dès les débuts du Camp Mercier, en 1972, il a entamé sa carrière comme moniteur de ski de fond, en traçant les premiers sentiers de randonnée dans l'ancien parc des Laurentides (aujourd'hui la réserve faunique des Laurentides). Il a ensuite été, en 1975, le premier gérant des opérations dans la vallée de la rivière Jacques-Cartier, six ans avant la création du parc national de la Jacques-Cartier. C'est à partir de ce moment qu'il commença à s'intéresser au sentier des Jésuites entre le lac Saint-Jean et Québec dont il parcourut les 283 kilomètres en 17 jours. Suite à ses expéditions et après de nombreuses heures de recherches historiques, il a publié le livre *LE SENTIER DES JÉSUITES 1676 – 1703*, ouvrage de référence pour connaître l'utilisation du massif des Laurentides par les peuples autochtones. Nous tenions à souligner l'apport de Louis Lefebvre, aujourd'hui nouvellement retraité, à la conservation et la mise en valeur du parc national de la Jacques-Cartier. Merci!

POUR EN SAVOIR PLUS

Si vous désirez en apprendre davantage sur ces sujets, nous vous invitons à participer à une de nos activités de découverte, à naviguer sur les bornes interactives au centre de découverte et de services ou à parcourir un de nos sentiers interprétés. Le *Bulletin de conservation* et le *Blogue de conservation*, disponibles sur le site internet de **Parcs Québec**, sauront, pour leur part, satisfaire les plus érudits.



BULLETIN DE CONSERVATION



BLOGUE DE CONSERVATION



TOURISME JACQUES-CARTIER

Pour plus d'information sur les **activités**, la **restauration** et l'**hébergement** offerts dans La Jacques-Cartier, visitez notre site Internet.



www.jacques-cartier.com / 1 877 844-2358



LA DÉCOUVERTE D'UN VASTE TERRITOIRE

QUOI FAIRE SI ON RENCONTRE UN OURS

Le parc national de la Jacques-Cartier est un immense territoire sauvage où vivent la majorité des grands mammifères du Québec. Lors de vos randonnées en forêt, vous pourriez avoir la chance d'apercevoir quelques-uns d'entre eux, dont l'ours noir. Voici quelques règles à respecter si vous en rencontrez un :

- 1 ▶ Ne le nourrissez jamais.
- 2 ▶ Restez calme et évaluez la situation.
- 3 ▶ Ne criez pas et ne faites pas de mouvements brusques. Parlez-lui doucement. Signalez votre présence.
- 4 ▶ Laissez-lui toujours un corridor de fuite. Ne le coincez pas. Laissez-lui suffisamment d'espace pour qu'il fasse demi-tour.
- 5 ▶ Ne vous enfuyez pas en courant sauf si vous pouvez rapidement gagner un endroit sûr.
- 6 ▶ Reculez lentement tout en le gardant à l'œil pour connaître sa position.
- 7 ▶ S'il avance, jetez des objets devant vous pour le distraire. Tentez de l'effrayer.

Si vous apercevez un ours qui vous inquiète, ne vous en approchez pas et prévenez un employé du parc. Un garde-parc jugera s'il faut intervenir.

AUTONOME DANS L'ARRIÈRE-PAYS



Parcs Québec offre la possibilité aux adeptes de plein air plus aventureux de se dépasser et de grandir au contact de la nature sauvage, sur un territoire très peu fréquenté où le mot « aventure » prend tout son sens. Ainsi, en respectant la mission de protection des parcs nationaux et dans un souci de permettre l'accès au territoire, le parc national de la Jacques-Cartier met de l'avant une possibilité d'accès à l'arrière-pays. L'arrière-pays fait référence à une activité non organisée, où les sentiers et les autres services (toilette sèche, point d'eau, site de camping, etc.) sont inexistantes ou, du moins, non balisés. Le visiteur doit être complètement autonome.

Les objectifs visés sont :

- ▶ D'offrir à une certaine catégorie d'adeptes de plein air le maximum de liberté et de jouissance des richesses naturelles d'un parc national et leur proposer une expérience de grande nature;
- ▶ De permettre à une certaine catégorie d'adeptes de plein air de découvrir et de s'approprier des aspects nouveaux d'un parc national et d'être sensibilisés à l'importance de préserver ces milieux;
- ▶ De bénéficier des récits de voyages résultants pour accroître la connaissance générale du territoire.

Afin de s'assurer que l'accès à ce vaste territoire respecte la capacité d'accueil du milieu, les lignes de conduites propres à cette zone s'inspirent des 7 principes du « Sans Trace ».

Pour de plus amples renseignements et pour connaître les modalités relatives à l'obtention d'une **autorisation d'accès journalière** ou de **long séjour** à l'arrière-pays (avec coucher), nous vous invitons à consulter le site internet du parc national de la Jacques-Cartier.

L'activité **Évasion en boréale** saura, quant à elle, combler ceux qui désirent découvrir les hauts plateaux du parc avec cette fois l'encadrement d'un garde-parc naturaliste (voir le calendrier des activités de découverte en page 16).

AUTORISATION D'ACCÈS OBLIGATOIRE

QUI SUIS-JE?

- ▶ Je suis le plus grand cervidé de l'Amérique du Nord;
- ▶ Les visiteurs du parc m'aperçoivent, en moyenne, 5 fois par jour l'été;
- ▶ Je préfère me montrer à l'aube ou au crépuscule;
- ▶ Je peux passer des heures à me rafraîchir et à brouter des plantes aquatiques dans la rivière;
- ▶ Mon poids peut atteindre plus de 400 kg;
- ▶ Je veille sur les visiteurs à l'entrée du centre de découverte et de services;
- ▶ J'aime être observé à plus de 50 mètres;
- ▶ Je suis l'emblème animalier du parc national de la Jacques-Cartier.

JE SUIS JACKO L'ORIGNAL (ALCES ALCES)



PROLONGEZ VOTRE VISITE



CHALETS		\$	\$
secteur de la Vallée sortie 182, route 175	Personne	Basse saison / nuit	Haute saison / nuit
Petit Kernan	2	138 \$	138 \$
Moyen Kernan	6	215 \$	247 \$
Godendart	6	215 \$	247 \$



CAMPS RUSTIQUES		\$	\$
secteur de la Vallée sortie 182, route 175	Personne	Été / nuit	Hiver / nuit
Cachée 1* et 2*, Raquetteur, Balzard 1, 2, 3	4	99 \$	107 \$



TENTES HUTTOPIA		\$	\$
	Personne	Haute saison / nuit	Basse saison / nuit
Sites Alluvions 48 à 64	4	116 \$	99 \$

CHALETS		\$
secteur à l'Épaule km 94, route 175	Personne	À partir de / nuit Forfait pêche
Devlin 2,3,4,5	4	316 \$
Devlin 1	6	450 \$
Pavillon lac à l'Épaule	14	882 \$

Commodités : électricité, équipement pour la préparation et le service des repas, cuisinière, réfrigérateur, toilette, douche, eau potable, poêle à bois, 2 lits simples par chambre.



YOURTES		\$	\$
secteur de la Vallée sortie 182, route 175	Personne	Été / nuit	Hiver / nuit
#1 à #5	4	134 \$	142 \$

Commodités : équipement pour la préparation et le service des repas, cuisinière au propane, réfrigérateur, poêle à bois, 4 lits simples, bloc sanitaire muni de toilette, douche et eau potable.

Commodités : poêle au propane (2 ronds – propane inclus), table, bancs, toilette sèche, poêle à bois, 4 lits simples superposés. * Hiver seulement

Commodités : équipement pour la préparation et le service des repas, réchaud à deux éléments à l'extérieur, réfrigérateur, chauffage d'appoint, deux lits doubles, bloc sanitaire muni de toilette, douche et eau potable.



Pour un contact privilégié avec la nature, venez camper sur l'un des 139 emplacements du parc. Pour vous assurer un maximum de tranquillité, tous les sites sont accessibles à pied (entre 100 m et 2,5 km) ou en canot, à l'exception des campings Alluvions et Bétulaie, accessibles en voiture. Depuis 2012, il est aussi possible de réserver un emplacement dans l'Espace VR. Pour plus d'information ou pour réserver, visitez le www.parcsquebec.com/jacquescartier.



Photos : Dominic Boudreault

UNE EXPÉRIENCE UNIQUE À PARCS QUÉBEC!

Huttopia

Découvrez la **tente Huttopia**, une façon simple et confortable de vivre les joies du camping sans tout trimballer.

Chaque unité comprend :

- deux grands lits
- un chauffage d'appoint et l'éclairage
- un réchaud au propane et un petit réfrigérateur
- tout le nécessaire pour préparer les repas

SAISON 2013
80 nouvelles tentes

- 2 nouvelles destinations**
- Îles-de-Boucherville
 - Lac-Témiscouata

BASSE SAISON ⁽¹⁾ : 99 \$ /nuit
HAUTE SAISON ⁽²⁾ : 116 \$ /nuit

Capacité de 5 pers. (max. 4 adultes)

(1) Du dimanche au jeudi jusqu'au 20 juin 2013 et à partir du 8 septembre 2013.

(2) Les vendredis, les samedis, les jours fériés et tous les jours du 21 juin au 7 septembre 2013. Taxes et tarification d'accès en sus

Réservation en ligne : parcsquebec.com/huttopia



LA DESCENTE DE LA JACQUES-CARTIER

Le parc vous offre une grande variété de parcours et d'embarcations. Essayez le canot classique qui se distingue par sa maniabilité et sa vitesse, le canot pneumatique, léger et facile à manœuvrer en rapides, le kayak récréatif, reconnu pour sa stabilité et sa robustesse, le Mayak, un kayak nouveau genre, le miniraft, populaire pour son fonctionnement sécuritaire et adapté pour les familles ou les groupes ou, encore, la chambre à air.

MIEUX VAUT RÉSERVER
1 800 665-6527
ou www.parcisquebec.com

Du 17 mai au 26 mai	Samedi et dimanche	7 h 45 à 18 h
Du 27 mai au 20 juin	Du mercredi au dimanche ** Départ 8 h 30 et 13 h 30 seulement en semaine	7 h 45 à 18 h
21 juin au 15 septembre	Tous les jours	7 h 45 à 18 h
16 septembre au 14 octobre	Samedi et dimanche **Départ 8 h 30 et 13 h 30 seulement	7 h 45 à 18 h



DÉPART	LONGUEUR + DURÉE	NIVEAU	ITINÉRAIRE	DESCRIPTION	TARIFS DES EMBARICATIONS (vestes de flottaison, pagaies et habits isothermiques compris)		NAVETTE
8 h 30	1 journée 19 km	Inter- médiaire	A De La Jetée (km 29) au centre de location (km 10)	Parcours panoramique en eaux calmes sur les premiers 7,5 km (2 rapides de classe 1), suivi de 11,5 km traversant 8 rapides de classes 1 et 2.	Canot Canot pneumatique Kayak solo Kayak tandem	49,00 \$ 38,50 \$ 41,40 \$ 52,50 \$	31,25 \$ 31,25 \$ 15,75 \$ 31,25 \$
8 h 30	½ journée 11 km	Facile	B De La Jetée (km 29) au Pont-Banc (km 18)	Idéal pour les débutants Itinéraire calme aux paysages impressionnants, traversant 6 rapides de classes 1 et 2. Une navette de retour vous attend à 14 h au Pont-Banc.	Canot Canot pneumatique Kayak solo Kayak tandem	32,25 \$ 28,75 \$ 30 \$ 38,75 \$	31,25 \$ 31,25 \$ 15,75 \$ 31,25 \$
NOUVEAU 9 h 30 11 h 30 (offre les samedis et dimanches du 22 juin au 2 septembre)	½ journée 8 km ½ journée 5 km	Inter- médiaire Facile	C Du Pont-Banc (km 18) au centre de location (km 10) De l'étang Maubèche (km 15) au centre de location (km 10)	Section excitante de 8 km traversant 4 rapides de classes 1 et 2. Unique à Parcs Québec! Itinéraire calme parsemé de courants faibles pour se laisser porter par la rivière.	Miniraft / 3 à 5 personnes Miniraft / 4 à 7 personnes Chambre à air	92 \$ 60,50 \$ 10,75 \$	60,50 \$ 92 \$ 5,75 \$
11 h	½ journée 15 km	Inter- médiaire	D De l'Ekwaterk (km 25) au centre de location (km 10)	Les 4 premiers km permettent la pratique de manœuvres en eaux calmes, suivis de 11 km traversant 8 rapides de classes 1 et 2.	Canot Canot pneumatique Kayak solo Kayak tandem	32,25 \$ 28,75 \$ 30 \$ 38,75 \$	25 \$ 25 \$ 12,50 \$ 25 \$
13 h 30	½ journée 8 km ½ journée 5 km	Inter- médiaire Facile	E Du Pont-Banc (km 18) au centre de location (km 10) De l'étang Maubèche (km 15) au centre de location (km 10)	Section excitante de 8 km traversant 4 rapides de classes 1 et 2. Unique à Parcs Québec! Itinéraire calme parsemé de courants faibles pour se laisser porter par la rivière.	Canot Canot pneumatique Kayak solo Kayak tandem Miniraft / 3 à 5 personnes Miniraft / 4 à 7 personnes Chambre à air	32,25 \$ 28,75 \$ 30 \$ 38,75 \$ 92 \$ 60,50 \$ 10,75 \$	15,75 \$ 15,75 \$ 8 \$ 15,75 \$ 60,50 \$ 92 \$ 5,75 \$
14 h Retour à 17 h	½ journée 7 km	Facile	F Du centre de location (km 10) à la fin du circuit de canot (km 3)	Itinéraire idéal pour un après-midi traversant 3 rapides de classes 1 et 2. Une navette de retour vous attend à la fin du circuit de canot à 17 h.	Canot Canot pneumatique Kayak solo Kayak tandem	32,25 \$ 28,75 \$ 30 \$ 38,75 \$	15,75 \$ 15,75 \$ 8 \$ 15,75 \$

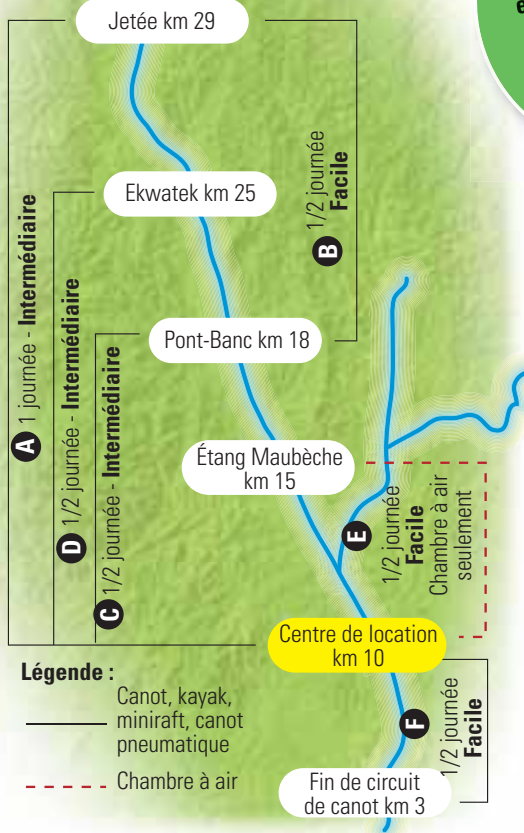
DÉPART SANS NAVETTE

Louez une embarcation et transportez-la vous-même. **Présentez-vous au centre de location à 8 h 45, 9 h 45, 11 h 45 et 13 h 45.**

Une carte détaillée des parcours canotables est en vente au centre de découverte et de services ainsi qu'au centre de location.



ITINÉRAIRE



INFORMATIONS IMPORTANTES :

- Il est fortement conseillé de réserver les embarcations et le service de navette au moins 24 heures à l'avance;
- Si vous utilisez le service de navette, vous devez vous présenter au centre de location nautique **au moins 45 minutes avant le départ**;
- Une carte d'identité avec photo est exigée en échange des équipements prêtés;
- Tous les rapides peuvent être contournés par un sentier de portage toujours situé en rive droite sur la rivière. **Les gens qui louent des embarcations au parc doivent obligatoirement porter le rapide #11**;
- Ailleurs qu'au centre de location à l'heure (km 3), l'âge minimum pour la location est de 12 ans (canot et kayak) ou de 5 ans (miniraft et chambre à air) et l'enfant doit être accompagné d'un adulte en tout temps.

SUIVEZ LE GUIDE

Vous n'avez jamais eu la chance de pagayer dans un miniraft? Demandez à être accompagné par un guide pour une descente personnalisée (maximum de 7 participants)! Vous pourrez ainsi être initié, tant aux manœuvres pour diriger l'embarcation qu'à la lecture des rapides, tout en explorant la rivière dans sa partie la plus active. Vous en apprendrez aussi davantage sur les particularités du parc et de sa rivière. Une activité familiale à ne pas manquer!

Offert les samedis et dimanches, du 22 juin au 2 septembre à 13 h 30.

34,79 \$ / adulte 24,35 \$ / enfant (de 6 à 17 ans)

RÉSERVATION OBLIGATOIRE

L'AQUA QUIZZ!!!

Devinez, observez, écoutez... Lors de votre descente de rivière, parcourez les différentes stations afin de découvrir les mystères qui entourent la rivière Jacques-Cartier. Procurez-vous gratuitement votre carnet de découverte au centre de location nautique.

DESCENTE EN CHAMBRE À AIR

Sur la Jacques-Cartier, on «trippe»! Installez-vous et savourez un superbe moment d'été à glisser doucement sur la rivière Jacques-Cartier. Accompagnés d'un adulte, les enfants de 5 à 12 ans peuvent faire cette descente. En location du 22 juin au 2 septembre 2013.



BALADE EN EAUX CALMES

Vous en êtes à vos premières sorties en rivière ou vous avez envie de faire une courte balade en eaux calmes? Rendez-vous au centre de location à l'heure au km 3. Vous y trouverez tout ce dont vous aurez besoin pour pagayer avec de jeunes enfants ou pour vous balader en toute quiétude, dans un paysage enchanteur.

Offert de 10 h à 19 h du 22 juin au 25 août ainsi que du 31 août au 2 septembre 2013.

Location à l'heure (aucune réservation nécessaire)




Embarcation	Tarif horaire
Canot	15,25 \$
Kayak solo	13,50 \$
Canot pneumatique	11,50 \$



LES CAMPEURS ONT DROIT À 50 % DE RABAIS SUR LES LOCATIONS AVANT MIDI.



RANDONNÉE

 		Sentier	Longueur et durée*		Niveau de difficulté	Lieu de départ
		La Rivière-Cachée – En hiver, côtoyez la féerique rivière Cachée et admirez ses magnifiques chutes aux parois glacées.	3,3 km/ boucle	1 h 30	I	Km 0
	 	La Tourbière – Courte randonnée chargée de diversité. Visitez une tourbière, une sapinière, une forêt de bouleaux jaunes... <i>Téléchargez l'application Parc Parcours ou empruntez un iPod gratuitement au centre de découverte et de services.</i>	2,9 km/boucle	1 h	F	Km 3
	 	L'Éperon – Découvrez la montagne de l'Épaule, côtoyez les méandres de sa rivière et offrez-vous une enfilade de points de vue exceptionnels sur les vallées. Dénivelé de 205 mètres.	5,4 km/boucle	2 h 15	I	Km 3
		La Rivière-à-l'Épaule – Accédez au secteur à l'Épaule par ce sentier qui offre tout un défi aux amateurs de vélo de montagne.	20 km/aller	Été : 3 h Hiver : 6 h	TD	Km 3 ou secteur à l'Épaule (km 94 de la route 175)
		L'Incursion – En hiver, explorez ce lien entre le sentier l'Éperon et le centre de découverte et de services, serpentant la forêt peuplée d'immenses épinettes et de majestueux bouleaux jaunes.	6,6 km/aller	3 h	D	Km 3 ou km 10
	 	L'Aperçu – Profitez du magnifique environnement du ruisseau Belleau. Une promenade enrichissante remplie de découvertes. Procurez-vous la brochure au centre de découverte et de services.	2,2 km/boucle	45 min	F	Km 10
	 	Les Cascades – Offrez-vous à une fraîche ambiance sonore et visuelle en empruntant ce sentier longeant un ruisseau en cascades. <i>Téléchargez l'application Parc Parcours ou empruntez un iPod gratuitement au centre de découverte et de services.</i>	4 km/boucle	1 h 30	F	Km 10
  		Le Draveur Sud – Parcourez ce sentier forestier et faites une pause rafraîchissante sur le bord de la rivière Jacques-Cartier. En hiver, une boucle de 14,8 km de ski nordique s'offre à vous en empruntant le chemin de la Vallée pour le retour.	14,8 km aller-retour	pédestre 2 h 30 vélo 1 h	F I (vélo et ski)	Km 10 ou km 18
		Les Coulées – Sillonnez la vallée du ruisseau Belleau et découvrez les splendeurs du relief du massif des Laurentides.	10,4 km/ boucle	3 h 30	I	Km 10
		La Voie-du-Bûcheron – Faites l'expérience de ce magnifique sentier au cœur des plateaux du massif des Laurentides et de ses épinettes chargées de neige.	20,7 km/ aller	6 h	D	Km 10 ou Camp Mercier
  		La Rivière-Sautauriski – Laissez-vous charmer par la rivière Sautauriski, tantôt calme, tantôt fougueuse, tantôt pierreuse, tantôt sablonneuse. Un habitat idéal pour le saumon de l'Atlantique.	Pédestre : 4,8 km/aller-retour Vélo, ski : 11 km/aller-retour	1 h 30 1 h	F F	Km 12,5 Km 10
	 	Le Confluent – Explorez un delta qui grouille de vie et découvrez un riche amalgame d'habitats terrestres, humides et aquatiques.	1,7 km boucle	35 min	F	Km 12,5
	 	Les Loups – À couper le souffle! Voyez les plus saisissantes fractures du massif des Laurentides : les spectaculaires vallées de la Jacques-Cartier et de la Sautauriski. Dénivelé de 447 mètres. <i>Téléchargez l'application Parc Parcours ou empruntez un iPod gratuitement au centre de découverte et de services.</i>	11 km aller-retour	3 h 30	D	Km 16
		La Matteucie – Reliez le sentier Le Perdreau au sentier Les Loups par ce sous-bois luxuriant dominé par les fougères.	4,8 km aller-retour	1 h 30	F	Km 16 ou km 18
		Le Perdreau – Partez à la découverte du mystérieux lac Buvard et côtoyez de belles érablières au sous-bois verdoyants. <i>Téléchargez l'application Parc Parcours ou empruntez un iPod gratuitement au centre de découverte et de services.</i>	5,4 km/ boucle	1 h 45	I	Km 18
		Le Draveur Nord - Profitez pleinement de toute la beauté de la rivière Jacques-Cartier et des points de vue saisissants sur les parois rocheuses de la vallée. Peut-être rencontrerez-vous un orignal!	12,4 km/ aller	4 h 15	I	Km 18 ou km 29
	 	Le Scotora – Gravissez le Scotora et empruntez le sentier historique des Jésuites pour rejoindre le haut plateau du parc. Longez un long ruisseau envahi par des colonies de castors et rejoignez le spectaculaire point de vue sur les gorges de la vallée. Dénivelé de 405 mètres. <i>Téléchargez l'application Parc Parcours ou empruntez un iPod gratuitement au centre de découverte et de services.</i>	16 km/ aller-retour	5 h 15	D	Km 29
		La Croisée – Marchez dans des gorges profondes, entourés des majestueuses cimes surplombant la rivière Jacques-Cartier.	12,3 km/ aller-retour	4 h 30	I	Km 33

 randonnée pédestre  raquettes  sentier autoguidé

 randonnée à vélo  ski hors piste

F : facile **D** : difficile
I : intermédiaire **TD** : très difficile

Les durées et les niveaux de difficulté mentionnés le sont à titre indicatif et se réfèrent à la saison estivale, à l'exception de La Rivière-Cachée, l'Incursion et la Voie-du-Bûcheron. En hiver, il est à noter que les déplacements sont plus lents (environ 2 km/h en raquettes et selon les conditions de neige en ski nordique).

TAQUINEZ LE POISSON



MODALITÉS POUR LA PÊCHE

La pêche est offerte du **17 mai au 8 septembre 2013**. Ces dates peuvent varier selon les plans d'eau ou selon l'atteinte du quota de prises annuelles. Le permis de pêche du Québec ainsi que l'autorisation de pêche quotidienne sont obligatoires pour tous les plans d'eau du parc. Vous pouvez vous les procurer au centre de découverte et de services ou au Camp Mercier. Il est possible de réserver votre embarcation par l'entremise de notre site internet ou par téléphone, et ce, jusqu'à 4 mois avant votre visite.

La limite de prises et de possession est de 10 ombles de fontaine (truites mouchetées) par pêcheur, par jour. Vous devez obligatoirement enregistrer et peser vos prises à la fin de chaque journée de pêche. Des installations prévues à cette fin se trouvent au centre de découverte et de services (km 10) et à la guérite à l'entrée du parc. Cette contribution est essentielle à la bonne gestion de la ressource.

3 STYLES DE PÊCHE

Pêche à gué ou avec embarcation (canot ou kayak)

Le secteur de la Vallée offre près de 30 km de rivière où il est possible de lancer sa ligne. Ce trajet est ponctué d'eaux vives et de rapides, une combinaison intéressante pour la pêche car, c'est bien connu, la mouchetée adore les substrats durs et rocaillieux. Le tarif est de **17,32 \$ par jour par adulte**.

Pêche en lac avec embarcation fournie

Les plateaux du parc offrent des plans d'eau exceptionnels reconnus pour leur abondance d'ombles de fontaine. Le tarif inclut l'autorisation de pêche et la chaloupe. **57,18 \$ pour 1 personne / 74,50 \$ pour 2 personnes / 91,82 \$ pour 3 personnes**

Pêche « aventure » à partir de la vallée

Pêche à la mouche **UNIQUEMENT** **NOUVEAU**

Empruntez d'abord le sentier le Scotora pour une ascension de 2 heures vers le lac Cook. Sur place, une chaloupe vous attendra pour vous permettre d'explorer ce lac qui offre une excellente qualité de pêche. Offert du 22 juin au 7 juillet 2013. Le tarif inclut l'autorisation de pêche et la chaloupe. **57,18 \$ pour 1 personne / 74,50 \$ pour 2 personnes / 91,82 \$ pour 3 personnes**

TARIFICATION PERMIS DE PÊCHE

Résidents du Québec	
3 jours	10,29 \$
Saison	18,02 \$
Non-résidents du Québec	
1 jour	11,47 \$
3 jours	25,27 \$

EST-CE BIEN UNE TRUITE QUE J'AI AU BOUT DE MA LIGNE?

Il est possible que vous capturiez à l'occasion un tacon ou un saumoneau. Si cela vous arrivait, mouillez-vous les mains, retirez délicatement l'hameçon et remettez rapidement le poisson à l'eau, qu'il soit mort ou vif. C'est obligatoire : la pêche au saumon est interdite dans le parc.



POUR BIEN LES DIFFÉRENCIER :

Ombles de fontaine (truite)

- Absence de points noirs sur les joues
- Queue presque droite
- Présence de taches foncées sur la nageoire dorsale et sur la queue



Tacon de saumon

- Points noirs sur les joues, les flancs et le dos
- Queue fourchue
- Absence de taches foncées sur la nageoire dorsale et la queue



Saumoneau

- Coloration argentée
- Points noirs sur les joues
- Queue nettement fourchue



SENTIERS DE VÉLO DE MONTAGNE / CABANE DANS L'ARBRE
COURS DE SURVIE (SUR RÉSERVATION) / TRAINAUX À CHIENS
BUANDERIE (OUVERTE EN JUILLET ET AOÛT)

3 KM
APRÈS LA SORTIE DU PARC
ROUTE 175 NORD
(DIRECTION SAGUENAY)



TRAINAUX-CHIENS.COM / 418-848-3732



PLAISIRS D'HIVER



LE NORDIQUE

Spa & détente



lenordique.com

Stoneham-et-Tewkesbury
418.848.7727

info@lenordique.com

ALLIANCE
spas
relais
santé

CET HIVER, PRATIQUEZ VOTRE ACTIVITÉ FAVORITE DANS UN CADRE ENCHANTEUR

- ▶ Tout d'abord, bien emmitoufflé, faites une randonnée pédestre sur le chemin de la Vallée, à partir du centre de découverte et de services jusqu'au Pont-Banc (8 km/aller). Ce parcours longe la rivière Jacques-Cartier et offre de superbes points de vue sur les montagnes environnantes et sur le delta de la rivière Sautauriski.
- ▶ Le parc présente un réseau de sentiers de raquette totalisant 78,7 km. Les niveaux de difficulté variés (de facile à très difficile) permettent à tous les types de randonneurs d'explorer à leur rythme le secteur de la Vallée. Il est possible de louer des raquettes au centre de découverte et de services. Pour connaître le niveau de difficulté et la longueur de chaque sentier, référez-vous à la page 12 du journal.
- ▶ Pour les plus sportifs, il est possible de partir en excursion pour une journée ou plus sur nos sentiers de ski nordique. Ces sentiers ne sont ni tracés, ni damés, mais balisés. Vous aurez donc la chance

unique d'entendre glisser vos skis doucement sur une neige fraîche au petit matin!

- ▶ Plusieurs possibilités de vous réchauffer et de casser la croûte s'offrent à vous lors de vos excursions. Au gré des sentiers, 4 relais chauffés peuvent vous accueillir : le Relais la Tanière sur le sentier de la Rivière-Cachée, le relais Sautauriski (km 12), le relais les Loups (km 16) ou le relais du Pont-Banc (km 18). Vous pouvez aussi vous ravitailler en nourriture et breuvages de toutes sortes au magasin général du centre de découverte et de services.
- ▶ Imaginez-vous près d'un feu de bois en train de partager un bon repas en famille ou entre amis. En toile de fond, les paysages grandioses de la vallée enneigée vous en mettent plein la vue! Le parc vous offre l'occasion de vivre de tels moments. Les chalets, les yourtes et les camps rustiques sont accessibles en hiver. Consultez la page 7 pour plus d'information.



LE LOUP EXPRESS

Venez découvrir un secteur de la vallée peu exploré jusqu'à maintenant en période hivernale. Les samedis, les dimanches et durant les congés scolaires, un service de transport par chenillette est offert entre le centre de découverte et de services (km 10) et le sentier des Loups (km 16), vous donnant ainsi accès à cet incontournable du parc. Les places étant limitées, il est important de réserver ce service à l'avance en composant le 1-800-665-6527 ou, encore, directement au centre de découverte et de services.



Pour connaître les **conditions de neige**, mises à jour quotidiennement, visitez notre site Web : www.parcquebec.com

SECTEUR HORS-PISTE PROJET PILOTE

Cet hiver, découvrez le parc autrement! Combinez votre passion des milieux naturels à celle de la glisse en découvrant le secteur hors-piste du parc. En télémark, en ski haute-route, en surf des neiges ou en raquettes, explorez ce domaine skiable de 100 hectares présentant 300 mètres de dénivelé. Un sous-bois 100 % naturel à moins de 30 minutes de Québec. Soyez prudent car le secteur est délimité mais non patrouillé et il ne convient pas aux débutants. Informez-vous au centre de découverte et de services. Merci de respecter les règles indiquées à l'entrée du secteur!



GLISSADE

Petits et grands sont invités à venir essayer cette glissade naturelle située au cœur de la vallée. Rires garantis pour toute la famille! Rendez-vous au centre de découverte et de services pour emprunter gratuitement votre chambre à air.

ACTIVITÉ DE DÉCOUVERTE

Délices, raquettes et mystères

Chaussez vos raquettes et partez à la découverte des mystères de la face cachée de l'hiver. Dormir, s'engourdir, s'enfouir, s'envoler ou rester actif... Toutes ces ingénieuses stratégies développées par les êtres vivants pour survivre aux rigueurs de l'hiver québécois vous seront dévoilées.

Plus tard, bien au chaud au centre de découverte et de services, dégustez de succulents fromages et divers produits du terroir tout en sirotant un bon vin! Une soirée remplie de découvertes vous attend!

Les samedis, du 4 janvier au 15 mars, de 18 h à 21 h 15. Coût : 31 \$/pers, taxes en sus
Disponible également sur demande pour les groupes de 14 personnes et plus. Réservation obligatoire en s'adressant au centre de découverte et de services ou en appelant au **1 800 665-6527**.



ATTENTION AUX RAVAGES

L'hiver est une saison critique pour les cervidés. Vivant grâce à leurs réserves accumulées durant l'été, ils doivent rationaliser leurs déplacements pour survivre. C'est pourquoi ils se rassemblent dans un lieu bien précis, nommé ravage, où ils trouvent abri et nourriture.

Lors de vos randonnées, il est probable que vous croisiez des passages utilisés par ces cervidés. Vous pourriez, en les empruntant, nuire grandement aux bêtes, les entraînant à quitter le ravage et à être victime d'épuisement, de prédation ou d'un accident routier. Si vous rencontrez un cervidé, sortez doucement du sentier afin de lui laisser le libre passage.

DÉCOUVREZ LA COLLECTION FONDS PARCS QUÉBEC DANS LES BOUTIQUE NATURE

Pour chaque article acheté, **1\$ sera remis au Fonds Parcs Québec.**

Par vos dons au Fonds Parcs Québec, vous contribuez à la conservation de vos parcs nationaux. Le financement de travaux de recherche, d'acquisition de connaissances, de suivi ou d'inventaire permettront d'obtenir de précieuses données nécessaires, notamment, à la sauvegarde d'espèces végétales ou animales.

**BOUTIQUE
NATURE**
Parcs Québec

FONDS
Parcs Québec
fondsparcsquebec.com



ACTIVITÉS DE DÉCOUVERTE ANIMÉES

JOURS	ACTIVITÉS	TYPES	HEURES	RENDEZ-VOUS
PRINTEMPS: 18 mai au 16 juin				
Les samedis, dimanches et le lundi 20 mai	① En rabaska au fil de l'eau \$ * ② Sous les roches géantes \$ *	Rabaska Randonnée	14 h 45 à 16 h 13 h à 14 h 15	Abri pique-nique Pont-Banc, km 18 Site d'interprétation
Les samedis 18 mai et 25 mai	③ Fleurs printanières en vedette *	Randonnée	10 h à 11 h 30	Sentier Draveur Sud
Samedi 18 mai	⑥ Symphonie en folie *	Causerie et randonnée	19 h à 20 h 15	Centre de découverte et de services
Samedi 25 mai au 15 juin	⑧ Les mystères de la nuit \$ *	Randonnée nocturne	21 h à 23 h	Centre de découverte et de services
Dimanche 19 mai	⑦ Castor, un maître bâtisseur *	Causerie et randonnée	18 h à 19 h 15	Amphithéâtre, km 10
ÉTÉ: 21 juin au 24 août				
Tous les jours du 22 juin au 30 août	① En rabaska au fil de l'eau \$ * ② Sous les roches géantes \$ *	Rabaska Randonnée	13 h à 14 h 15 et/ou 14 h 45 à 16 h 13 h à 14 h 15 et/ou 14 h 45 à 16 h	Abri pique-nique Pont-Banc, km 18 Site d'interprétation
(sauf le 24 août)	④ La rivière à la loupe! *	Atelier	10 h à 11 h 15	Pique-nique Belleau, km 10
Samedi	⑩ Évasion en boréale \$ *	Randonnée et rabaska	18 h à 22 h	Centre de découverte et de services
(sauf le 24 août)	⑪ Ours noir, qui es-tu?	Causerie	20 h à 21 h	Amphithéâtre, km 10
Dimanche	⑤ On n'est pas sorti du bois * ⑭ Le trésor	Rallye Conte autour d'un feu	10 h à 11 h 15 19 h 30 à 20 h 45	Centre de découverte et de services Pique-nique Belleau, km 10
Lundi	⑦ Castor, un maître bâtisseur * ⑧ Les mystères de la nuit \$ *	Causerie et randonnée Randonnée nocturne	18 h à 19 h 15 21 h à 23 h	Amphithéâtre, km 10 Centre de découverte et de services
Mardi	⑫ Dans la peau de l'original ⑩ Évasion en boréale \$ *	Causerie Randonnée et rabaska	20 h à 21 h 18 h à 22 h	Amphithéâtre, km 10 Centre de découverte et de services
Mercredi	④ La rivière à la loupe! * ⑭ Le trésor ⑧ Les mystères de la nuit \$ *	Atelier Conte autour d'un feu Randonnée nocturne	10 h à 11 h 15 19 h 30 à 20 h 45 21 h à 23 h	Pique-nique Belleau, km 10 Pique-nique Belleau, km 10 Centre de découverte et de services
Jeudi	⑬ À travers monts et torrents (sauf le 22 août) ⑨ Rendez-vous avec la lune \$ *	Causerie théâtrale Rabaska	20 h à 21 h 20 h à 22 h	Amphithéâtre, km 10 Abri pique-nique Pont-Banc, km 18
Vendredi	⑦ Castor, un maître bâtisseur * ⑧ Les mystères de la nuit \$ *	Causerie et randonnée Randonnée nocturne	18 h à 19 h 15 21 h à 23 h	Amphithéâtre, km 10 Centre de découverte et de services
AUTOMNE: 31 août au 14 octobre (samedis, dimanches et lundis fériés)				
Les samedis 31 août et 12 octobre	⑫ Dans la peau de l'original	Causerie	19 h 30 à 20 h 30	Amphithéâtre, km 10
Dimanche 1er septembre	⑦ Castor, un maître bâtisseur *	Causerie et randonnée	17 h à 18 h 15	Amphithéâtre, km 10
31 août au 8 septembre	① En rabaska au fil de l'eau \$ *	Rabaska	13 h à 14 h 15 et/ou 14 h 45 à 16 h	Abri pique-nique Pont-Banc, km 18
31 août au 14 octobre	② Sous les roches géantes \$ *	Randonnée	13 h à 14 h 15 et/ou 14 h 45 à 16 h	Site d'interprétation
7 septembre au 14 octobre	⑮ Secrets de vallée... ⑩ Évasion en boréale \$ *	Activité postée Randonnée et rabaska	12 h à 15 h 14 h à 20 h	1 ^{er} belvédère du sentier des Loups Centre de découverte et de services
14 septembre au 14 octobre	⑯ Affronter l'hiver, mais comment?	Activité postée	12 h à 15 h	Sentier du Draveur Sud
ACTIVITÉS SPÉCIALES				
Lundi 3 Juin	⑰ Avancement de la science	Conférences	13 h à 16 h	Amphithéâtre, km 10
Samedi 15 juin	⑱ Recensement ornithologique	Randonnée	7 h 30 à 12 h	Centre de découverte et de services
Samedi 24 août	⑲ Excursion aux champignons	Randonnée et causerie	9 h à 15 h 30	Centre de découverte et de services
HIVER: 4 janvier au 15 mars 2014				
Les samedis soirs	⑳ Délices, raquettes et mystères \$ *	Randonnée nocturne et dégustation	18 h à 21 h 15	Centre de découverte et de services

* inscription obligatoire au centre de découverte et de services ou en appelant au 418-848-3169



SUR L'EAU

1 En rabaska au fil de l'eau

Venez vous balader au cœur de cette vallée spectaculaire où se côtoient orignaux, castors, saumons, ombles de fontaine et grands hérons. Ouvrez l'œil! Ils vous regardent peut-être! Chemin faisant, découvrez l'origine de ce paysage grandiose si convoité et apprenez-en plus sur son occupation humaine. Tarifs (taxes en sus) : 7 \$/adulte, 3,50 \$/enfant

À PIED

2 Sous les roches géantes

Partez à la découverte de mystérieux abris sous roches. Explorez des passages insolites bordés de gigantesques blocs rocheux, de couloirs sombres et de tapis de mousse aux mille nuances! D'où proviennent ces roches? Pourquoi et quand sont-elles tombées? Un milieu saisissant et luxuriant, accessible... mais si fragile. Préparez-vous à grimper! Tarifs (taxes en sus) : 2,61 \$/adulte (gratuit en combo avec « En rabaska au fil de l'eau »), gratuit/enfant

3 Fleurs printanières en vedette **NOUVEAU**

Au printemps, une variété d'espèces florales embellissent les sous-bois des érablières du parc. Venez les admirer, les photographier et les découvrir. Un garde-parc passionné vous révélera tous leurs petits secrets. Une balade toute en couleurs! Gratuit

POUR LA FAMILLE

4 La rivière à la loupe!

Ça grouille de vie partout, partout... sur l'eau, sous l'eau, dans la boue! Venez fouiner avec nous et découvrir ces fascinantes créatures! *En cas de pluie, cette activité à lieu à l'abri pique-nique Belleau.* Gratuit

5 Rallye « On n'est pas sorti du bois »

Venez vous amuser tout en découvrant les secrets les mieux gardés de la forêt. Quelles relations existe-t-il entre ses différents habitants? En compagnie d'un garde-parc naturaliste, accumulez des figurines et recréez la dynamique de la forêt. À vos marques, prêts, partez... Gratuit

DÉCOUVERTE DE LA FAUNE

6 Symphonie en folie

Quelles sont les créatures qui se donnent en concert, au printemps? Où se cachent-elles? Pourquoi chantent-elles? Venez entendre cette symphonie et découvrez l'univers fascinant de tout un monde en amour! Gratuit

7 Castor, un maître bâtisseur

Venez découvrir les innombrables talents de Maître Castor ainsi que ses réalisations. Qui sait! Peut-être sera-t-il au rendez-vous... Apportez vos jumelles! Gratuit

8 Les mystères de la nuit

Si la nuit vous intrigue, vivez une randonnée nocturne et découvrez les merveilleuses adaptations des êtres vivants à la noirceur. Qui rôde la nuit? Qui dort? Qui chasse, où et comment? À la lueur d'une lanterne, apprivoisez le calme d'une forêt endormie... Tarifs (taxes en sus) : 10 \$/adulte, 5 \$/enfant

9 Rendez-vous avec la lune

En rabaska, vivez le crépuscule au cœur de la majestueuse vallée. Offrez-vous un moment de silence, de détente, mais aussi de découverte. Laissez-vous surprendre par les signaux d'amour des lucioles, le vol de chasse des chauves-souris, les soubresauts des ombles de fontaine et plus encore... Tarifs (taxes en sus) : 12 \$/adulte, 8,50 \$/enfant

10 Évasion en boréale

Prenez place à bord de la navette et partez à la découverte de l'arrière-pays du parc. Dans le calme, vivez des moments privilégiés avec cette grande nature sauvage. Sur votre parcours, faites des haltes pour explorer les habitats de grandes espèces fauniques. Au crépuscule, glissez en rabaska sur un lac miroitant et levez le voile sur la vie nocturne de la faune du parc. Castors, hérons, orignaux et ombles de fontaine sont convoqués. Dépaysement garanti! Tarifs été (taxes en sus) : 29,99 \$/adulte, 19,99 \$/enfant. Tarifs automne (taxes en sus) : 34,99 \$/adulte, 21,99 \$/enfant

CAUSERIE

11 Ours noir, qui es-tu?

Au cœur des mythes et légendes, l'ours noir suscite la fascination et la crainte. Doit-on en avoir peur? Découvrez sa biologie et apprenez à cohabiter en harmonie et en toute sécurité avec lui. Les règles d'or à respecter vous seront dévoilées. Gratuit

12 Dans la peau de l'orignal

Au printemps, il naît..., à l'automne, il brame..., mais que fait-il le reste de l'année? Et si, tout à coup, vous étiez dans la peau d'un orignal, sauriez-vous prendre les meilleures décisions pour survivre? Entrez dans la vie du plus grand mammifère du parc, notre fier emblème! Gratuit

ANIMATION THÉÂTRALE

13 À travers monts et torrents **NOUVEAU**

Découvrez le riche patrimoine historique du parc... Imaginez-vous dans les années 40... L'exploitation d'antan... Draveurs, bûcherons et autres personnages mémorables s'unissent pour vous raconter l'odyssée d'un grand parc. Une histoire que les jeunes se doivent de connaître, et nos aînés, de se remémorer. Gratuit

14 Le trésor **NOUVEAU**

En 1994, des lingots d'or sont retrouvés à la source de la rivière Jacques-Cartier. D'où proviennent-ils? Pour le découvrir, remontez au temps des coureurs des bois où l'on récitait de la poésie en s'inspirant des beautés de la nature. Camoufflé dans les buissons, un caribou-alchimiste se préparait... On vous attend près du feu; apportez votre tasse et votre chaise. *En cas de pluie, cette activité à lieu à l'amphithéâtre.* Gratuit

RENCONTRES AVEC UN GARDE-PARC

(activités postées)

15 Secrets de vallée...

Quels sont les secrets de ce relief de montagnes et de vallées profondes? Découvrez l'origine du parc ainsi qu'un de ses plus beaux points de vue. *Sujet à changement selon la météo. Gratuit

16 Affronter l'hiver, mais comment?

Que font la faune et la flore du parc pour traverser un hiver québécois? Venez l'apprendre d'un garde-parc au premier belvédère du sentier les Loups. *Sujet à changement selon la météo. Gratuit

ACTIVITÉS SPÉCIALES

17 Avancement de la science

Venez en apprendre plus sur les dernières découvertes des biologistes ayant des projets de recherche sur le territoire du parc. Gratuit

18 Recensement ornithologique

En partenariat avec le Club des ornithologues de Québec (COQ), les ornithologues amateurs et chevronnés sont invités à venir bonifier les connaissances sur les oiseaux du parc. À vos jumelles! Gratuit

19 Excursion aux champignons

En partenariat avec le Cercle des mycologues amateurs de Québec, venez explorer les sous-bois de nos sentiers à la recherche du monde fongique. En après-midi des mycologues vous parleront des découvertes de la journée. Gratuit

HIVER

20 Délices, raquettes et mystères

Voir description de l'activité en page 15.

POURSUIVEZ VOS DÉCOUVERTES

SENTIERS AUTOGUIDÉS

Empruntez un de nos parcours de découverte afin de vous imprégner de l'histoire du parc et d'en comprendre la nature. **Renseignez-vous sur nos sentiers autoguidés à l'aide de l'application Parcs Parcours.**

L'Aperçu ► Voici une promenade enrichissante pour toute la famille qui met en vedette le magnifique environnement du ruisseau Belleau. Découvrez son relief, sa flore, sa faune et son histoire. Une brochure portant sur ce sujet est disponible au centre de découverte et de services.

L'Éperon ► Découvrez la montagne de l'Épaule, côtoyez les méandres de sa rivière et offrez-vous une enfilade de points de vue exceptionnels sur les vallées qui, durant des siècles, ont servi de voies d'accès aux explorateurs pour atteindre le plateau. Des panneaux de découverte, visuels et sonores, vous dévoileront les pages d'histoire dont fut témoin la montagne.

Le Confluent ► Un endroit qui grouille de vie. Né de la rencontre des rivières Jacques-Cartier et Sautauriski, ce delta offre un surprenant amalgame d'habitats terrestres, humides et aquatiques. Venez découvrir ce milieu exceptionnel, riche d'une faune et d'une flore variées. Des panneaux de découverte vous révéleront les fascinants secrets de ce delta.

Le rallye de Bétula ► Jeune explorateur! Jeune exploratrice! Bétula, reine de la forêt de feuillus, t'invite à remonter le cours du temps et à découvrir les richesses du territoire qu'elle habite. Demande la brochure au centre de découverte et de services.

Géocacheurs ► Dans le parc, plusieurs parcours s'offrent aux amateurs de géocaching. Renseignez-vous sur le site Geocaching.com ou sur celui des bénévoles responsables de ces caches : www.lesmarcheurs.com

NOUVEAU

SUIVEZ LE GUIDE!

Bénéficiez des services d'un de nos guides en tourisme d'aventure et partez à la découverte du parc. Que ce soit pour visiter l'arrière-pays, faire une descente de la rivière Jacques-Cartier, participer à des inventaires fauniques, écouter un conte autour du feu ou encore vous joindre à une randonnée guidée, faites-nous part de vos désirs et nous verrons à les combler.

Vous faites partie d'un camp de jour? Des scouts? D'un club social ou d'une autre entité? Toute l'année le parc offre des activités adaptées à votre type de groupe.

Réservez au centre de découverte et de services ou appelez au 418 848 3169.

L'ÉCOLE DE LA NATURE

Enseignantes et enseignants, le parc national de la Jacques-Cartier vous offre une gamme variée d'activités de découverte sur l'eau ou sur terre, conçues pour, et adaptées à nos futurs explorateurs : *Apprenti garde-parc... sur les traces de l'original*, *Sous les roches géantes*, *En rabaska au fil de l'eau*, *Les parcs nationaux québécois : des territoires protégés*. **Réservez tôt!**

Pour information : 418-848-3599 poste 234



AS-TU TON PASSEPORT?

Tu as 12 ans ou moins?

Les gardes-parc naturalistes t'invitent à participer à 4 activités de découverte. Tu pourrais ainsi te mériter une surprise, t'inscrire à notre tirage saisonnier et courir la chance de gagner de très beaux prix.

N'oublie pas de faire estampiller ton passeport découverte.



ÉQUIPE DU JOURNAL

Coordination : Pascale Caissy

Rédaction : Jean-Emmanuel Arsenault, Lise Genois, Pascale Caissy

Graphisme : Communications Médialog

Impression : Solisco

Révision linguistique : André Fecteau

Traduction : Aimée LeBreton

Crédit photos : Dominic Boudreault, Steve Deschênes, Mathieu Dupuis, Lise Genois, Caroline Langevin, MRNF, Luc Rousseau (page couverture)

Les prix indiqués dans le journal sont sujets à changement sans autre avis.



Ce document est imprimé sur du papier entièrement recyclé, fabriqué au Québec, contenant 100 % de fibres postconsommation et produit sans chlore élémentaire. Les encres utilisées pour cette production contiennent des huiles végétales.

LAISSEZ-VOUS GUIDER PAR LA NATURE



Les producteurs membres d'Aventure Écotourisme Québec, en collaboration avec la Sépaq, vous proposent plusieurs séjours et activités guidées spécialement conçus pour vous faire découvrir des espaces naturels exceptionnels.

AEQ regroupe plus d'une centaine d'entreprises en tourisme d'aventure et en écotourisme qui s'unissent pour vous offrir des produits de grande qualité.

Consultez le site Web de l'Association pour la planification de vos activités guidées dans les parcs nationaux.



www.aventurequebec.ca

429 autres modèles en magasin



MERRELL 

SAIL

LA PLUS GRANDE DESTINATION PLEIN AIR

BELOEIL - BROSSARD - BURLINGTON - ETOBICOKE - LAVAL - OSHAWA - OTTAWA - QUÉBEC - VAUGHAN

Conserver. Protéger. Découvrir.

LA DERNIÈRE ESCALE AVANT VOTRE EXCURSION!

THE LAST STOP BEFORE ADVENTURE!

CHASSE • PÊCHE • PLEIN AIR • CAMPING • VÊTEMENTS • NAUTIQUE • OPTIQUE • ET PLUS!

HUNTING • FISHING • OUTDOOR • CAMPING • CLOTHING • NAUTICAL • OPTICS • AND MORE!




LATULIPPE

www.latulippe.com

637, rue Saint-Vallier Ouest, Québec • 418 529-0024 • 1 877 529-0024



*Politique du meilleur prix garanti: si vous trouvez meilleur prix ailleurs en ville, Latulippe vous offre ce même prix!
*Best price guaranteed: if you find a better price in town, we will match it!

