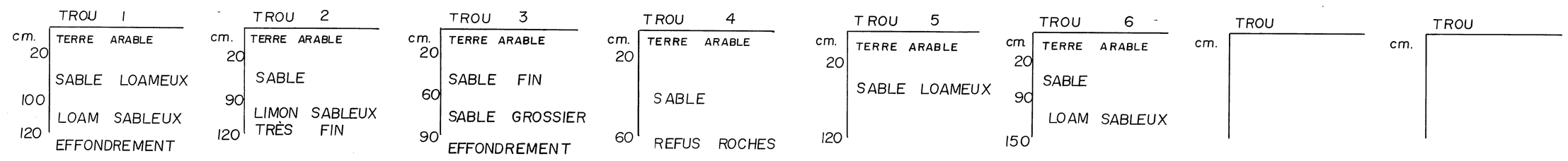

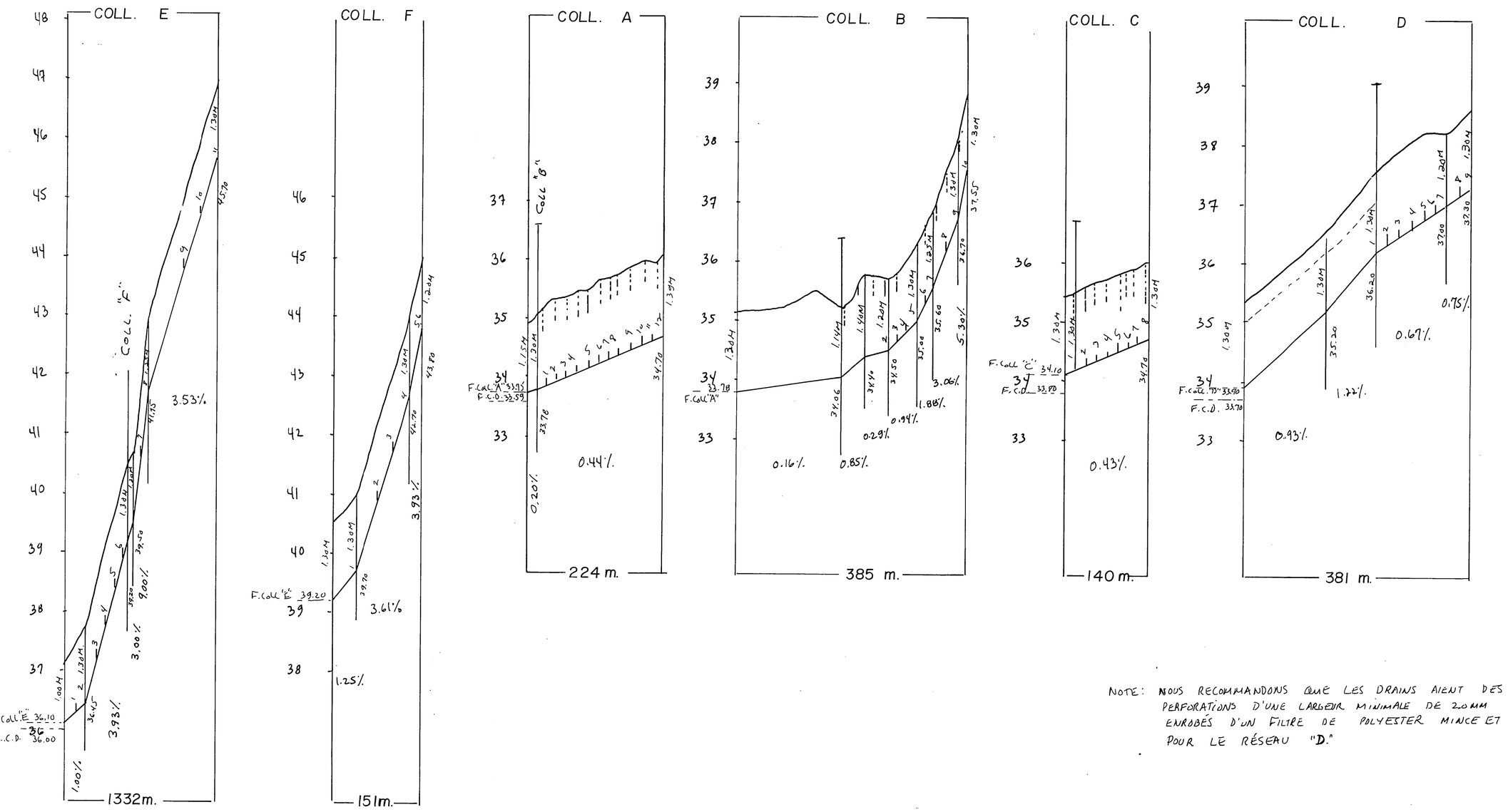

NOTE: NOUS RECOMMANDONS QUE LES DRAINS AIENT DES PERFORATIONS D'UNE LARGEUR MINIMALE DE 2.0mm ENROBÉS D'UN FILTRE DE POLYESTER MINCE ET FLEXIBLE, POUR LE RÉSEAU "D."

DRAINS ENROBÉS D'UN FILTRE RECOMMANDÉS

UTILISER UN FILTRE DONT LES OUVERTURES CARACTÉRISTIQUES SONT COMPRISES ENTRE 25 ET 350 MICRONS (0.025 ET 0.350 mm).

PROTECTION SUGGÉRÉE DU TALUS PAR UN ENROCHEMENT À LA SORTIE DES DRAINS.



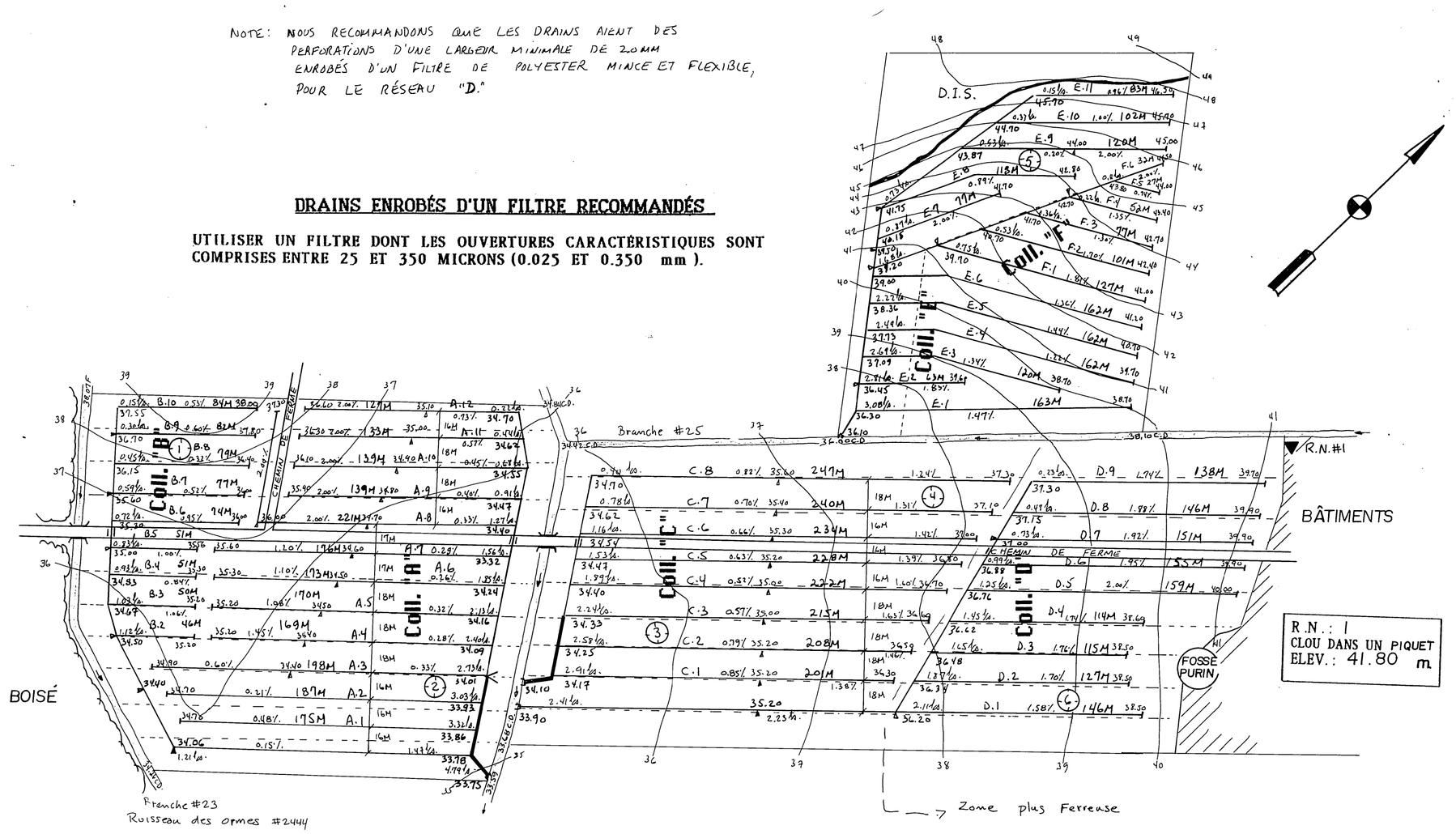

R.N.: 1
CLOU DANS UN PIQUET
ELEV.: 41.80 m

TABLEAU DES DRAINS

DESIGNATION		ENROBÉS D'UN FILTRE 10" 250mm	8" 200mm	6" 150mm	4" 100mm	SANS FILTRE 10" 250mm	8" 200mm	6" 150mm	4" 100mm
COLL.	A				160				
LAT.				64	2005				
COLL.	B				385				
LAT.					594				
COLL.	C				87				
LAT.				53	1795				
COLL.	D				381				
LAT.					1251				
COLL.	E				253				
LAT.					1332				
COLL.	F				151				
LAT.					416				
COLL.	G								
LAT.									
COLL.	H								
LAT.									
COLL.	J								
LAT.									
COLL.	K								
LAT.									
COLL.	L								
LAT.									
COLL.	M								
LAT.									
COLL.	N								
LAT.									
COLL.	P								
LAT.									
COLL.	Q								
LAT.									
COLL.	R								
LAT.									
COLL.	S								
LAT.									
COLL.	T								
LAT.									
COLL. TOTAL				117	1417				
LAT.					7393				
GR. TOTAL		8927 m. lin.				m. lin.			

ÉCARTEMENT ⊥ = 16,18 mètres

$q = 0.130 m^3 / m.jour$

AVISER TOUS LES PROPRIETAIRES DE SERVICES AYANT UNE SERVITUDE AFIN DE LES LOCALISER AVANT LES TRAVAUX. MEME SI CEUX-CI NE FIGURENT PAS AU PLAN. AINSI QUE TOUT OBSTACLE SOUTERRAIN POUVANT INFLUENCER LE FUTUR RESEAU.

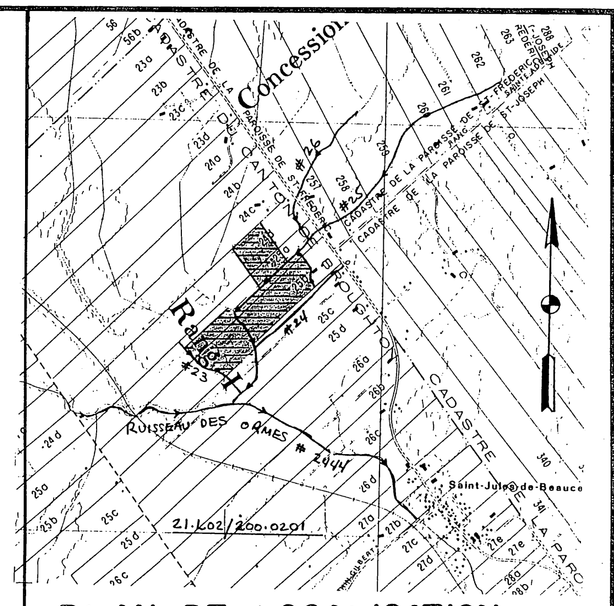

PLAN DE LOCALISATION

	Hectares	Acres	Arpents
SUPERFICIE ETUDIEE	17.7	43.7	51.7
SUPERFICIE TOTALE	17.7	43.7	51.7

ECHELLE : 1 / 20,000 REFERENCE : 21·L·02/200·0201

LEGENDE

Chemin de fer
Repere de nivellement — R.N.
Cours d'eau existant, projetee
Fossé existant, projetee
Lac, marecage, etang, graviere — LAC — E — B
Drainage souterrain existant
Conduit souterrain existant
Drain existant, projeté
Changement de pente
Changement de diametre
Bouche de decharge
Diametre des drains 100, 150, 200, 250mm.
Clôture
Ligne telephonique aerienne, souterraine
Ligne de transmission
Ligne electrique aerienne, souterraine
Barrage, rapide, chute — BAR — R — C
Station de pompage
Regard, puisard — R — P
Trou de sondage
Superficie totale, drainage interne suffisant — D.I.S.
Courbe de niveau — 50
Zone boisée, arbre isolé
Coulée
Tas de roches de surface, enterrées — T.R. — R.E.
Limites de zone

ECHELLE DU PLAN 1 / 2000

ECHELLE DES PROFILS 1/50 VERT 1/5000 HORIZ

MICHEL ROY ing.
CONSULTANT AGRICOLE
176, CARTIER ST LAMBERT
G0S 2W0 TEL. (418) 889-0909

INGÉNIEUR MICHEL ROY 36133 QUÉBEC

PROJET POUR LE COMPTE DE
FERME PEDELA ENR.
505, RANG ST-CHARLES
ST-JULES G0N 1R0

NO. PROD. AGR : LESP 5511 0314

TEL. : **(418) 397-5822**

LE 18-12-1990

CONCU PAR: **M. ROY ING.** VERIFIÉ PAR: **M. ROY ING.**

DRAINAGE SOUTERRAIN

FERME **PEDELA ENR.**
LOT(S) **P-25 A, P-25 B, P-24 D**
RANG **UN**
MUNICIPALITÉ **PAROISSE ST-JULES**
M.R.C. **ROBERT CLICHE**
DISTRICT ELECTORAL **BEAUCE-NORD**

PLAN NO S: **5511-0314** FEUILLE 1 DE 1

Plan approuvé pour fin de subvention
M.A.P.A.Q. (HYDRAULIQUE)
DEPOSÉ LE 1991 05 13

24055 CANADA Inc