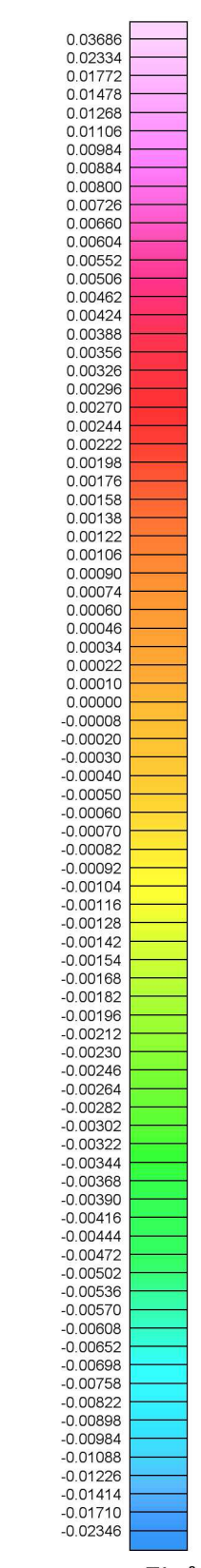

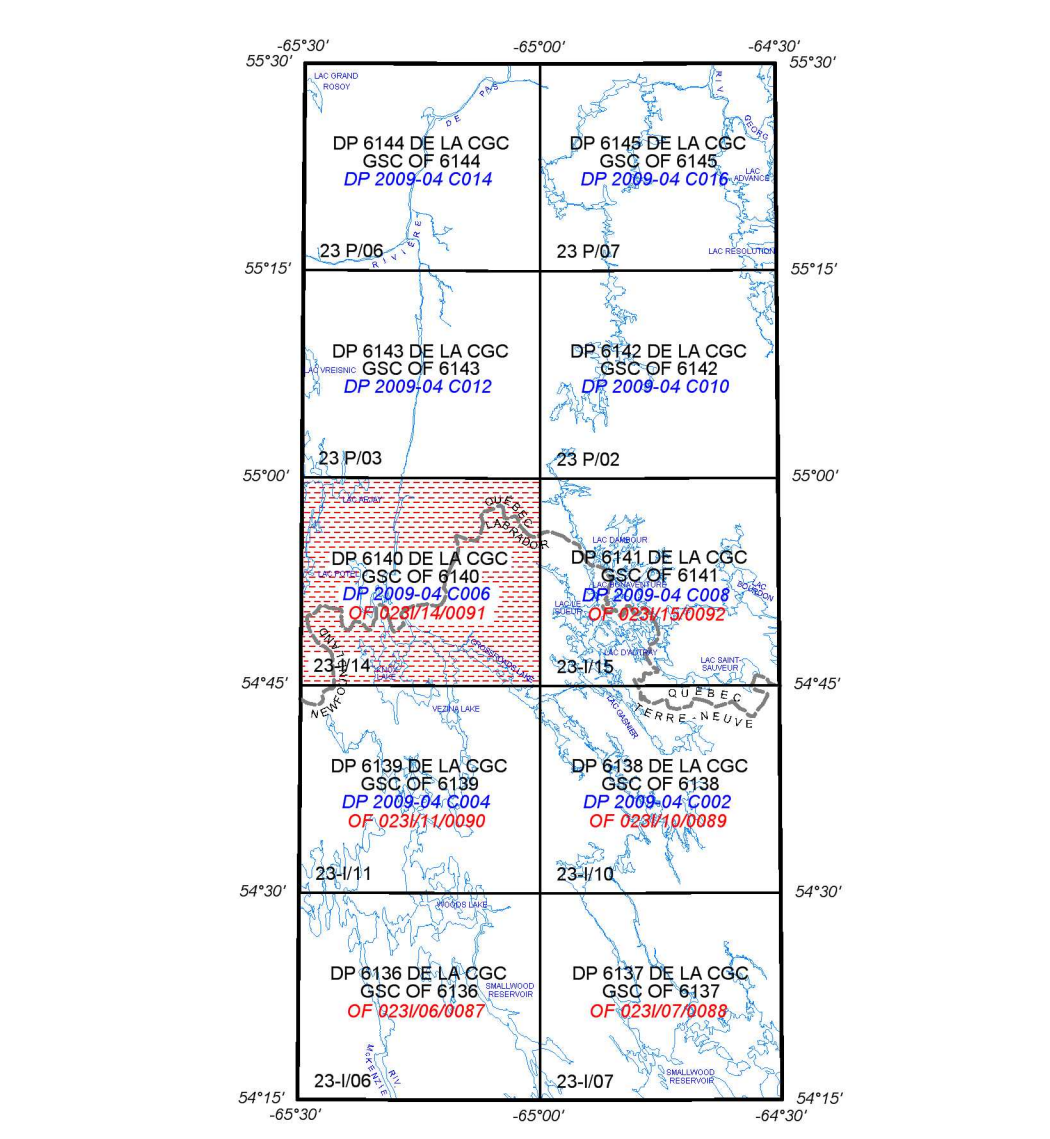


SÉRIE DES CARTES GÉOPHYSIQUES
DERIVÉE SECONDE VERTICALE DU CHAMP MAGNÉTIQUE

GEOPHYSICAL SERIES
SECOND VERTICAL DERIVATIVE OF THE MAGNETIC FIELD



SYMBÔLES PLANIMÉTRIQUES	PLANIMETRIC SYMBOLS
Courbe de niveau	Topographic Contour
Limite de territoire	Territory Boundary
Drainage	Drainage
Chemin	Road
Ligne de vol	Flight line



Ce levé aéro-magnétique et la production de cette carte ont été financés par le programme de la Géocartographie de l'énergie et des minéraux du Secteur des sciences de la Terre, Ressources naturelles Canada.

DOSSIER PUBLIC 6140 DE LA CGC / GSC OPEN FILE 6140
MINISTÈRE DES RESSOURCES NATURELLES ET DE LA FAUNE DU QUÉBEC, DP 2009-04 C006
NEWFOUNDLAND AND LABRADOR DEPARTMENT OF NATURAL RESOURCES, GEOLOGICAL SURVEY OPEN FILE 0231/14/0091

SÉRIE DES CARTES GÉOPHYSIQUES / GEOPHYSICAL SERIES
SNRC 23-1/14 / NTS 23-1/14

LEVÉ AÉROMAGNÉTIQUE DE SCHEFFERVILLE
SCHEFFERVILLE AEROMAGNETIC SURVEY

DÉRIVÉE SECONDE VERTICALE DU CHAMP MAGNÉTIQUE
SECOND VERTICAL DERIVATIVE OF THE MAGNETIC FIELD

Échelle 1/50 000 - Scale 1: 50 000



Projection transverse universelle de Mercator
North American Datum 1983
© Sa Majesté la Reine du chef du Canada 2009
© Her Majesty the Queen in Right of Canada 2009
Données topographiques numériques de Géomatique Canada, Ressources naturelles Canada
Digital Topographic Data provided by Geomatics Canada, Natural Resources Canada

Auteur: R. Dumont
Data acquisition by Oracle Geoscience International and Goldak Airborne Surveys.
Compilation and map production by Geo Data Solutions GDS Inc., Lével, Québec.
Contract and project management by the Geological Survey of Canada, Ottawa, Ontario.

SOMMAIRE DES FEUILLES / MAP SHEET SUMMARY	
CARTÉ / MAP	
1 -	Composante résiduelle du champ magnétique total Residual Total Magnetic Field
2 -	Dérivée seconde verticale du champ magnétique Second Vertical Derivative of the Magnetic Field

Notation bibliographique conseillée:
Dumont, R., 2009.
Série des cartes géophysiques, SNRC 23/14.
Levé aéro-magnétique de Schefferville.
Commission géologique du Canada, Dossier public 6140.
Ministère des Ressources naturelles et de la Faune du Québec, DP 2009-04 C006.
Newfoundland and Labrador Department of Natural Resources, Geological Survey, Open File 0231/14/0091.
Échelle 1/50 000.

Recommanded citation:
Dumont, R., 2009.
Geophysical Series, NTS 23/14.
Schefferville Aeromagnetic Survey.
Geological Survey of Canada, Open File 6140.
Ministère des Ressources naturelles et de la Faune du Québec, DP 2009-04 C006.
Newfoundland and Labrador Department of Natural Resources, Geological Survey, Open File 0231/14/0091.
scale 1:50 000.