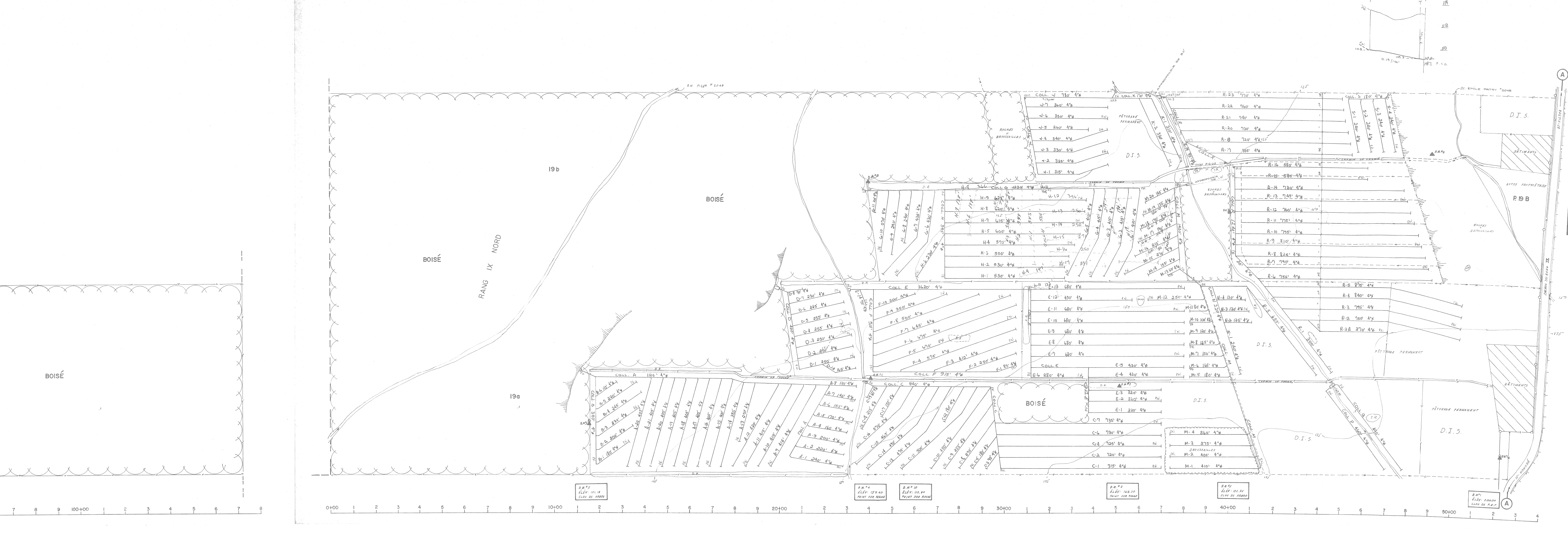
BOISÉ
RANG IX NORD
19b
19a
D.I.S.
P. 19 B
BÂTIMENTS
AUTRE PROPRIÉTAIRE
ST-VICTOR
BR. EMILE PATRY #2048
CHEMIN DE FERME
PÂTURAGE PERMANENT
ROCHES + BROUSSAILLES
COLL. S 180' 4"ϕ
S-1 240' 4"ϕ
S-2 240' 4"ϕ
S-3 240' 4"ϕ
S-4 240' 4"ϕ
R-16 580' 4"ϕ
R-15 580' 4"ϕ
R-14 730' 4"ϕ
R-13 745' 4"ϕ
R-12 760' 4"ϕ
R-11 775' 4"ϕ
R-10 795' 4"ϕ
R-9 810' 4"ϕ
R-8 825' 4"ϕ
R-7 790' 4"ϕ
B.M.#6
A
0+00
10+00
20+00
30+00
40+00
50+00
100+00

ÉCHELLES: HOR. 1"=200'
VER. 1"=2'-0"

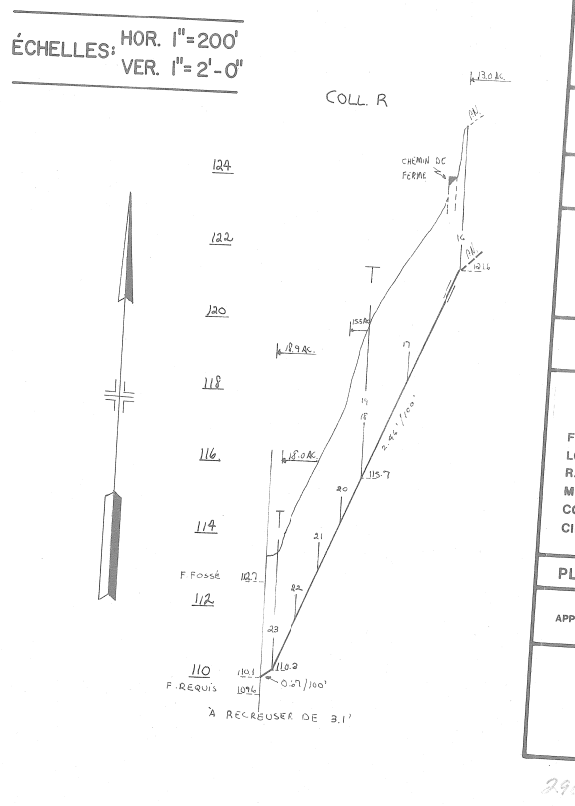
COLL. R
114
112
110
P.N.

DÉSIGNATION	DRAINS REQUIS						
	POTERIE			POLYÉTHYLÈNE			
	8"	6"	4"	10"	8"	6"	4"
A			8080'				8080'
B			1575'				1575'
C			9115'				9115'
D			2370'				2370'
E			8805'				8805'
F			5270'				5270'
G			5060'				5060'
H			5270'				5270'
J			3060'				3060'
K			810'				810'
M			5245'				5245'
N			1495'				1495'
P			460'				460'
Q			490'				490'
R		30'	17835'			195'	17670'
S			1140'				1140'
T			4690'				4690'
U			2100'				2100'
V			5730'				5730'
W			2740'				2740'
X			1855'				1855'
Y			740'				740'
Z			4270'				4270'
AA			1075'				1075'
BB			4045'				4045'
CC			2150'				2150'
DD			13150'				13150'
EE			2495'				2495'
TOTAL		30'	121,624'			195'	121,455'
GRAND TOTAL	121,650 Pl. LIN.						

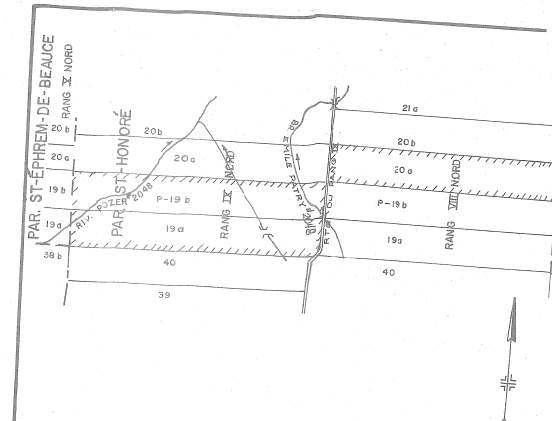
PAR. ST-ÉPHREM-DE-BEAUCE
RANG X NORD
PAR. ST-HONORÉ
RANG IX NORD
RANG VIII NORD
RIV. POZER #2048
BR. EMILE PATRY
RTE DU RANG IX
21a
20b
20a
19b
P-19b
19a
38b
40
39

SUPERFICIE TOTALE ÉTUDIÉE: 306,1 ACRES

PLAN DE LOCALISATION

ÉCHELLE: 1:20,000

RÉF: 21 L-2 S.O.

LÉGENDE

- Rivière, cours d'eau existant, projeté
- Fossé existant, projeté
- Lac, marécage, étang, gravière
- Drainage souterrain existant
- Conduit souterrain existant
- Drains existants, projetés
- Changement de pente
- Changement de diamètre
- Bouche de décharge
- Diamètre des drains 4", 6", 8", 10"
- Clôture
- Ligne téléphonique aérienne, souterraine
- Ligne de transmission
- Ligne d'énergie électrique aérienne, souterraine
- Rapide, barrage, chute
- Station de pompage
- Regard, puisard
- Trou de sondage
- Superficie étudiée, drainage interne suffisant
- Courbe de niveau
- Zone boisée, buisson, arbre isolé
- Coulée
- Tas de roches en surface, enterrées
- Limites de zones

échelle du plan
0 100' 200'

Groleau, deGuise & Associés
Ingénieurs - conseils
Montréal

PROJET PRÉPARÉ POUR LE COMPTE DU
Ministère de L'AGRICULTURE
du QUÉBEC

LE 07-08 1975

Direction du Génie
Ministère de L'AGRICULTURE du QUÉBEC

DRAINAGE SOUTERRAIN

FERME: ÉMILIEN CHAMPAGNE
LOT: P-19b, 19a / 20a
RANG: IX NORD / VIII NORD
MUNICIPALITÉ: PAR. ST-HONORÉ
COMTÉ MUNICIPAL: BEAUCE
CIRCONSCRIPTION ÉLECTORALE: BEAUCE-SUD

PLAN No S-13129
FEUILLE 1 DE 1

APPROUVÉ POUR LE MINISTÈRE
QUÉBEC
PAR J. Bib
LE 1 Aout 1975

L'agriculteur désireux de procéder, à titre expérimental, à l'installation des drains latéraux, en doublant ou triplant l'écartement proposé, devra faire apporter les modifications requises à son plan par le bureau du district ci-indiqué.

29035 Champagne Émilien

1977

TOTAL: 11263' 4"

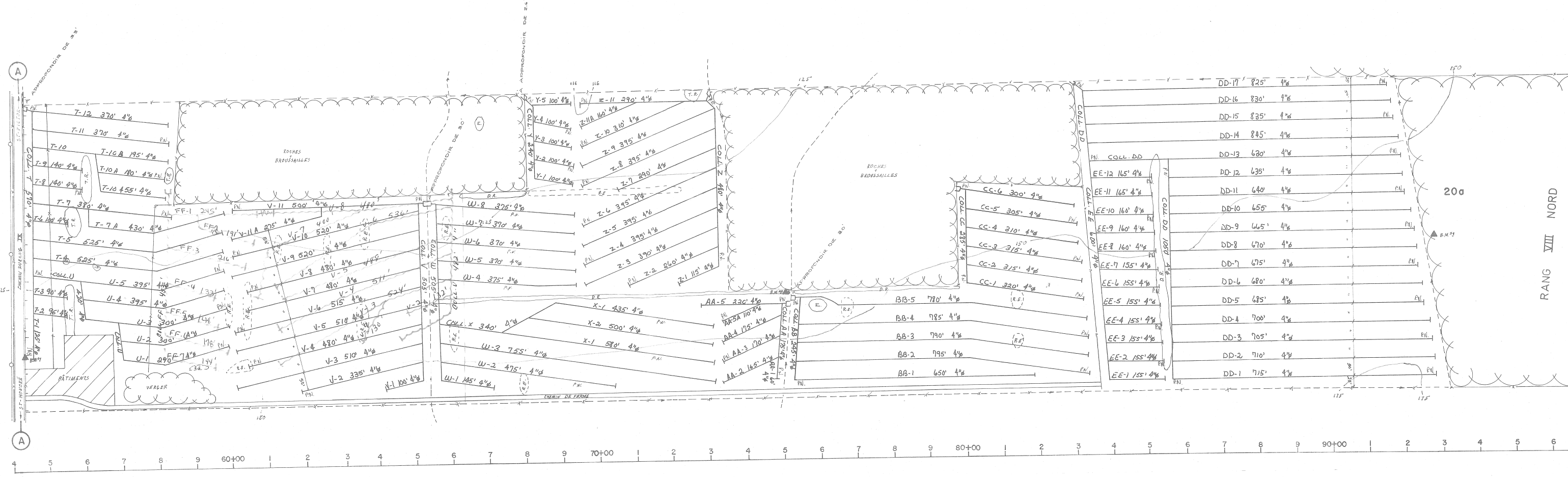

APPROFONDIR DE 3.3'
APPROFONDIR DE 3.0'
APPROFONDIR DE 2.4'
APPROFONDIR DE 3.0'
ROCHES + BROUSSAILLES
ROCHES + BROUSSAILLES
BÂTIMENTS
VERGER
CHEMIN DE FERME
CHEMIN DU RANG IX
ST-VICTOR
ST-HONORÉ
RANG VIII NORD
20a
B.M.
A
A
T-12 370' 4"ø
T-11 370' 4"ø
T-10
T-10B 195' 4"ø
T-10A 180' 4"ø
T-10 455' 4"ø
T-9 140' 4"ø
T-8 140' 4"ø
T-7 380' 4"ø
T-7A 430' 4"ø
T-6 100' 4"ø
T-5 525' 4"ø
T-4 525' 4"ø
T-3 90' 4"ø
T-2 95' 4"ø
T-1 125' 4"ø
COLL. T 590' 4"ø
COLL. U
U-5 395' 4"ø
U-4 395' 4"ø
U-3 300' 4"ø
U-2 300'
U-1 290'
FF-1 245'
FF-2
FF-3
FF-4
FF-5
FF-6 4"ø
FF-7 4"ø
V-11 500' 4"ø
V-11A 275' 4"ø
V-10 520' 4"ø
V-9 520'
V-8 480' 4"ø
V-7 480' 4"ø
V-6 515' 4"ø
V-5 510' 4"ø
V-4 480' 4"ø
V-3 510' 4"ø
V-2 335' 4"ø
V-1 100' 4"ø
COLL. V 505' 4"ø
COLL. W 505' 4"ø
W-8 375' 4"ø
W-7 370' 4"ø
W-6 370' 4"ø
W-5 370' 4"ø
W-4 375' 4"ø
W-3 755' 4"ø
W-2 475' 4"ø
W-1 145' 4"ø
COLL. X 340' 4"ø
X-1 435' 4"ø
X-2 500' 4"ø
X-1 580' 4"ø
COLL. Y 240' 4"ø
Y-5 100' 4"ø
Y-4 100' 4"ø
Y-3 100' 4"ø
Y-2 100' 4"ø
Y-1 100' 4"ø
COLL. Z 480' 4"ø
Z-11 290' 4"ø
Z-11A 160' 4"ø
Z-10 310' 4"ø
Z-9 395' 4"ø
Z-8 395' 4"ø
Z-7 290' 4"ø
Z-6 395' 4"ø
Z-5 395' 4"ø
Z-4 395' 4"ø
Z-3 390' 4"ø
Z-2 260' 4"ø
Z-1 115' 4"ø
COLL. AA 75' 4"ø
AA-5 230' 4"ø
AA-5A 110' 4"ø
AA-4 175' 4"ø
AA-3 170' 4"ø
AA-2 165' 4"ø
AA-1 60' 4"ø
COLL. BB 245' 4"ø
BB-5 780' 4"ø
BB-4 785' 4"ø
BB-3 790' 4"ø
BB-2 795' 4"ø
BB-1 650' 4"ø
COLL. CC 285' 4"ø
CC-6 300' 4"ø
CC-5 305' 4"ø
CC-4 310' 4"ø
CC-3 315' 4"ø
CC-2 315' 4"ø
CC-1 320' 4"ø
COLL. DD
COLL. DD 1050' 4"ø
DD-17 825' 4"ø
DD-16 830' 4"ø
DD-15 835' 4"ø
DD-14 845' 4"ø
DD-13 630' 4"ø
DD-12 635' 4"ø
DD-11 640' 4"ø
DD-10 655' 4"ø
DD-9 665' 4"ø
DD-8 670' 4"ø
DD-7 675' 4"ø
DD-6 680' 4"ø
DD-5 685' 4"ø
DD-4 700' 4"ø
DD-3 705' 4"ø
DD-2 710' 4"ø
DD-1 715' 4"ø
COLL. EE 600' 4"ø
EE-12 165' 4"ø
EE-11 165' 4"ø
EE-10 160' 4"ø
EE-9 160' 4"ø
EE-8 160' 4"ø
EE-7 155' 4"ø
EE-6 155' 4"ø
EE-5 155' 4"ø
EE-4 155' 4"ø
EE-3 155' 4"ø
EE-2 155' 4"ø
EE-1 155' 4"ø
P.N.
T.R.
R.E.
D.R.
E
125
150
175
60+00
70+00
80+00
90+00