MACRO-INVENTAIRE DES BIENS CULTURELS DU QUÉBEC

COMTÉ DE

Gaspé-Ouest

4222-03-PA

ANALYSE DU PAYSAGE ARCHITECTURAL

BOÎTE 29

CD
3649.2
1
Vol.91

Ministère des Affaires culturelles
Direction régionale de Québec
Service de la mise en valeur du patrimoine

Québec, 1984

Table des matières

1 - ÉTUDE SYNCHRONIQUE DES LIEUX

1. ENSEMBLE DU PHARE SUR LE CAP CHAT (CAP-CHAT) 5
2. RUE COMMERCIALE (RUE NOTRE-DAME) (CAP-CHAT) 7
3. ÎLOT DE PÊCHEURS (CAP-CHAT) 9
4. PLACE DE L'ÉGLISE (CAP-CHAT) 12
5. HAMEAU DE PETITS-FONDS (CAP-CHAT) 14
6. L'ANSE SAINTE-ANNE-DES-MONTS (SAINTE-ANNE-DES-MONTS) 15
7. NOYAU INSTITUTIONNEL (SAINTE-ANNE-DES-MONTS) 17
8. RUE COMMERCIALE (SAINTE-ANNE-DES-MONTS) 19
9. SITE DU MANOIR LAMONTAGNE (SAINTE-ANNE-DES-MONTS) 22
10. NOYAU VILLAGEOIS DE TOURELLE SAINT-JOACHIM-DE-TOURELLE) 24
11. HAMEAU DU RUISSEAU-À-PATATE (SAINT-JOACHIM-DE-TOURELLE) 26
12. NOYAU VILLAGEOIS ET PHARE DE SAINT-MARTHE-DE-GASPÉ (LA MARTRE) 28
13. HAMEAU DU RUISSEAU-À-REBOURS (RIVIÈRE-À-CLAUDE) 30
14. ENSEMBLE VILLAGEOIS DE RIVIÈRE-À-CLAUDE (RIVIÈRE-À-CLAUDE) 32
15. MOULIN À FARINE, RUISSEAU-DES-OLIVES (SAINT-MAXIME-DU-MONT-LOUIS) 34
16. VILLAGE MADELEINE-CENTRE (SAINTE-MADELEINE-DE-LA-RIVIÈRE-MADELEINE) 36

LE RÉPERTOIRE DES ÉVÉNEMENTS ARCHITECTURAUX ISOLÉS 37

1. CAP-CHAT 38
2. SAINTE-ANNE-DES-MONTS 41
3. TERR. NON ORGANISÉS, GASPÉ-OUEST *partie Nord* 45
4. SAINT-JOACHIM-DE-TOURELLE 47
5. LA MARTRE 49
6. RIVIÈRE-À-CLAUDE 51
7. MONT-SAINT-PIERRE 53
8. SAINT-MAXIME-DU-MONT-LOUIS 55
9. SAINTE-MADELEINE-DE-LA-RIVIÈRE-MADELEINE 57

2 - ÉTUDE THÉMATIQUE DE L'ARCHITECTURE

IMPLANTATION 60
VOLUMÉTRIE 66
COMPOSANTES ARCHITECTONIQUES 98
DÉTAILS ARCHITECTURAUX 108
MATÉRIAUX ET TECHNIQUES 115
FONCTIONS PARTICULIÈRES 125
RÉPERTOIRES 136
Les bâtiments para-religieux 137
Les bâtiments scolaires 140
Les bâtiments publics 143
Les bâtiments commerciaux 147

1

Etude synchronique des lieux

Précisions méthodologiques

Les lieux inventoriés dans cette étude ont été repérés en fonction de leur impact actuel dans le paysage du territoire circonscrit.

L'état présent des lieux s'avère être le résultat des intentions et des gestes d'aménagement vernaculaire au cours de leur histoire.

COMTÉ DE GASPÉ-OUEST

ÉTUDE SYNCHRONIQUE DES LIEUX

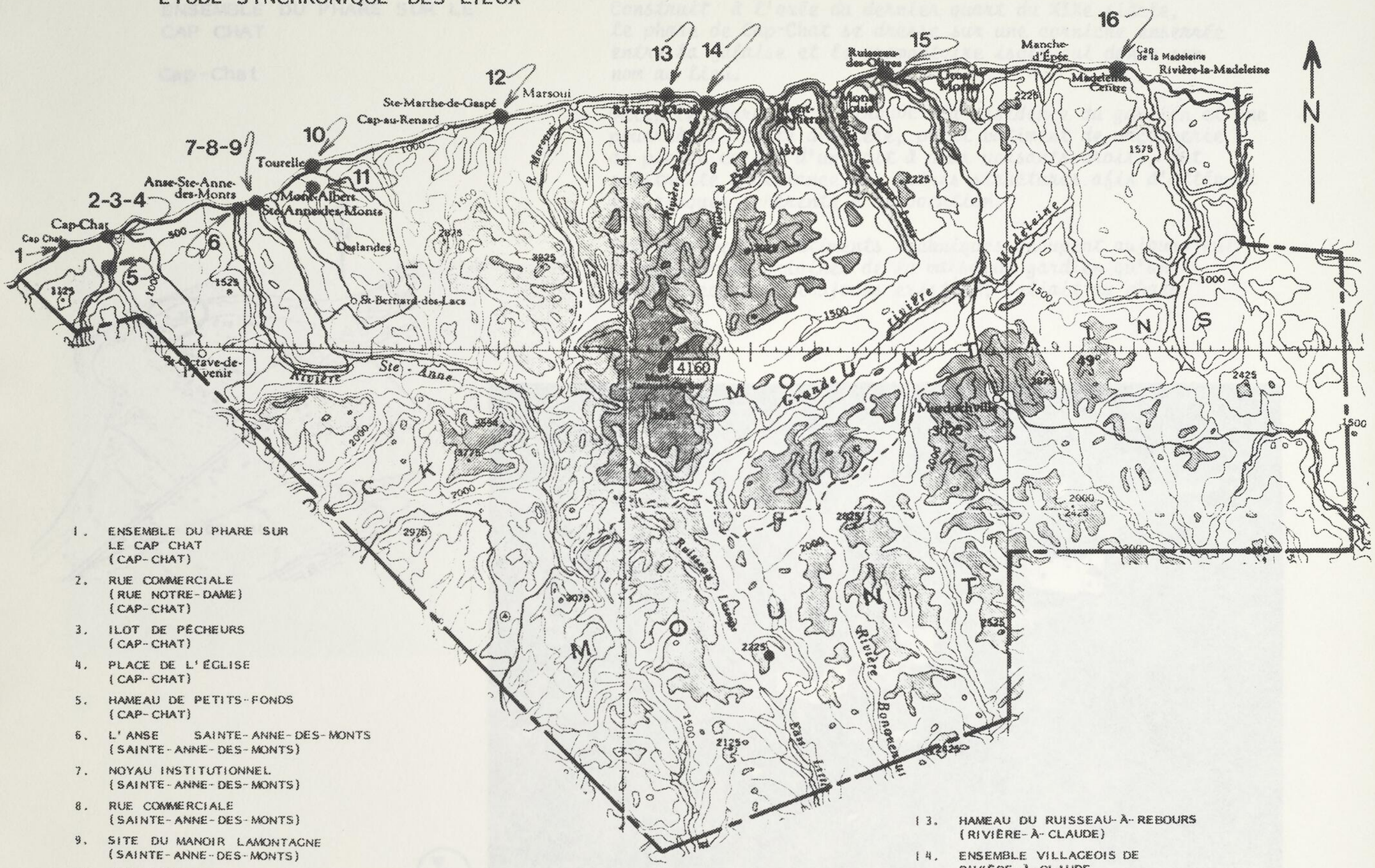
1
2-3-4
5
6
7-8-9
10
11
12
13
14
15
16
Cap-Chat
Anse-Ste-Anne-des-Monts
Mont-Albert
Ste-Anne-des-Monts
Tourelle
Cap-au-Renard
Marsoui
Ste-Marthe-de-Gaspé
Rivière-à-Claude
Ruisseau des Olives
Manche-d'Épée
Cap de la Madeleine
Rivière-la-Madeleine
Madeleine Centre
Oslandes
St-Bernard-des-Lacs
St-Octave-de-l'Avenir
Rivière Ste-Anne
Rivière Madeleine
Rivière Bonaventure
Ruisseau Lamontagne
Mont-Albert
Mont-Louis
Mont-Saint-Pierre
Mont-Saint-Maxime
Mont-Saint-Joachim
Mont-Saint-Antoine
Mont-Saint-Ignace
Mont-Saint-Jean
Mont-Saint-Pierre
Mont-Saint-Paul
Mont-Saint-Jacques
Mont-Saint-Michel
Mont-Saint-Nicolas
Mont-Saint-Thomas
Mont-Saint-Sauveur

ENSEMBLE DU PHARE SUR LE CAP CHAT

Cap-Chat

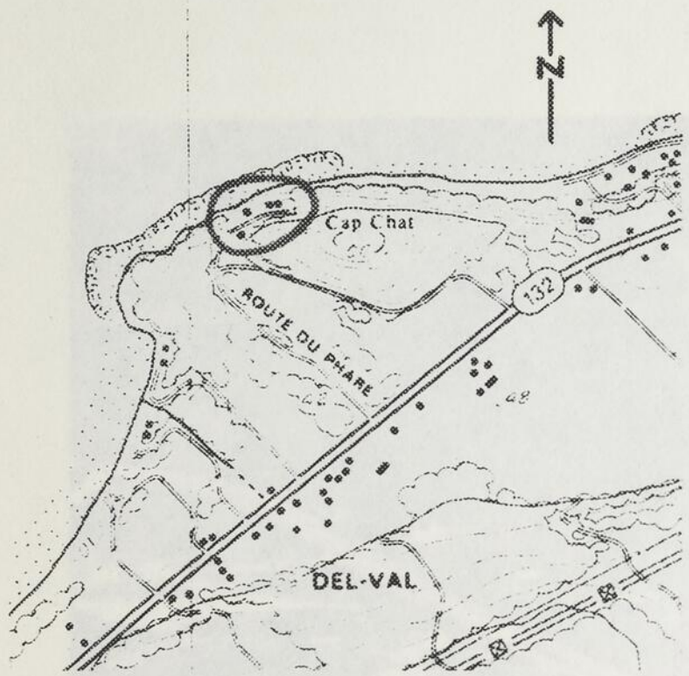

Construit à l'orée du dernier quart du XIXe siècle, le phare de Cap-Chat se dresse sur une corniche enserrée entre la falaise et le promontoire isolé qui donne son nom au lieu.

Outre le phare, on y trouve la résidence du gardien et une poudrière. Cette dernière, petit bâtiment de maçonnerie de pierre coiffé d'un toit à deux versants droits, fut construite à distance des autres structures afin d'atténuer les risques inhérents à sa vocation.

Quelques petits bâtiments techniques occupent aujourd'hui l'emplacement originel de la maison du gardien qu'un passage couvert, toujours existant, reliait au phare.



79 1259 7 (35)



79 1259 4 (35)



84 112 10A (35)



84 112 9A (35)

RUE COMMERCIALE

Cap-Chat

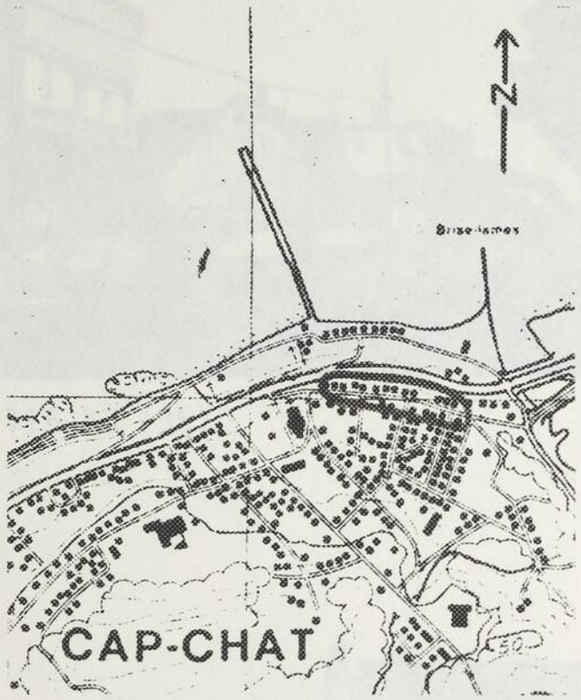

Un court tronçon de la rue Notre-Dame est bordé d'établissements commerciaux d'architecture variée.

Le traitement des façades conserve, en dépit d'altérations importantes au niveau du rez-de-chaussée, un caractère distinctif qui souligne la vocation particulière des bâtiments.



79 1453 1 (35)

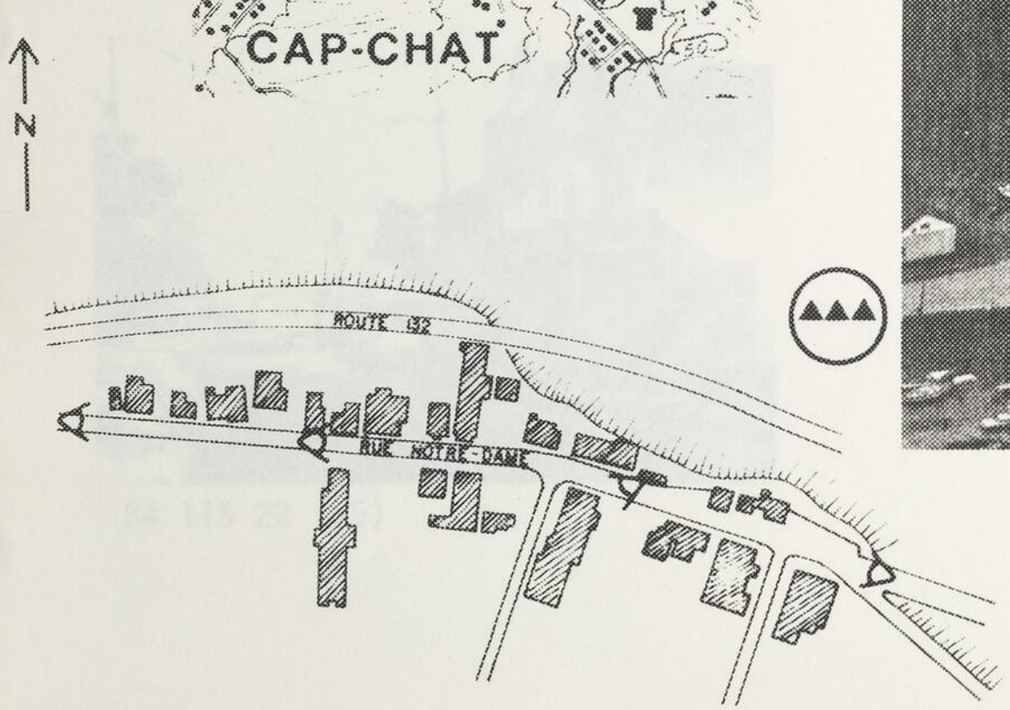



84 115 23 (35)



84 115 26 (35)



84 115 22 (35)

84 115 29 (35)

ILOT DE PÊCHEURS

Cap-Chat

S'étirant en bordure du village et en contrebas du talus qui délimite la terrasse occupée par le village, cette petite lanière d'une dizaine de bâtiments demeure un témoin privilégié de l'activité de la pêche.

La présence, à proximité, du cimetière accentue la spécificité du lieu puisque cette organisation particulière de l'espace demeure unique.

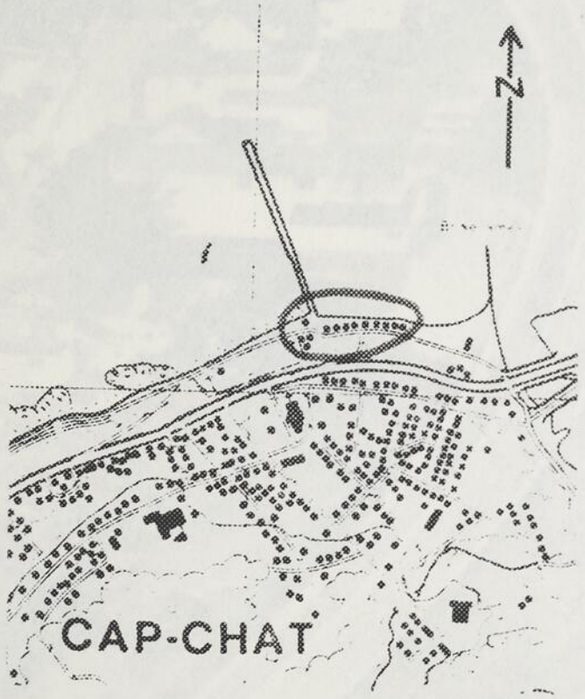



79 1453 4 (35)



79 1452 32 (35)

84 115 32 (35)

PLACE DE L'ÉGLISE

Cap-Chat

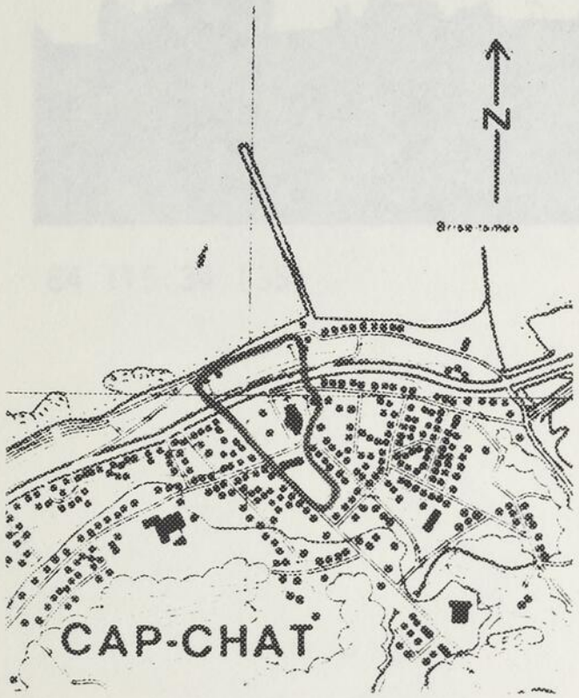

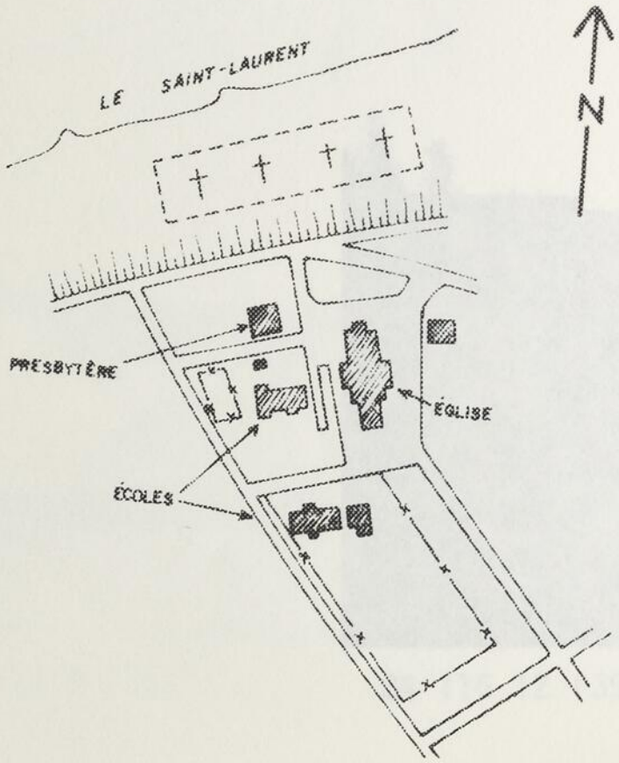

Bordée par le presbytère, des écoles et d'autres bâtiments institutionnels, la place de l'église est un espace très dégagé au milieu duquel se dresse l'imposant édifice de maçonnerie.

Faisant face à la mer, l'église domine le petit cimetière paroissial aménagé au pied du talus délimitant la terrasse occupée par l'agglomération.

79 1453 8 (35)



84 115 34 (35)

84 115 33 (35)



84 115 12 (35)

HAMEAU DE PETITS-FONDS

Cap-Chat

Ponctuant une croisée de chemin, la petite concentration de bâtiments du hameau de Petits-Fonds émerge au sein d'une enclave agricole.

Seules une légère densification de l'habitat et la présence d'un établissement commercial distinguent ce lieu des lanières agricoles qui y convergent.

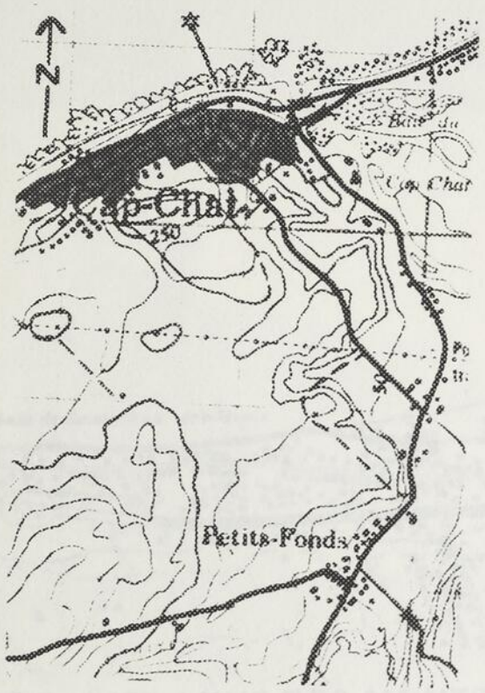



84 114 3 (35)



79 1248 13 (35)

ANSE SAINTE-ANNE-DES-MONTS

Sainte-Anne-des-Monts

Bordant un ancien tronçon de la route 132, un alignement de résidences particulièrement bien conservées et entretenues constitue une intéressante synthèse d'une certaine architecture domestique du tournant du siècle.

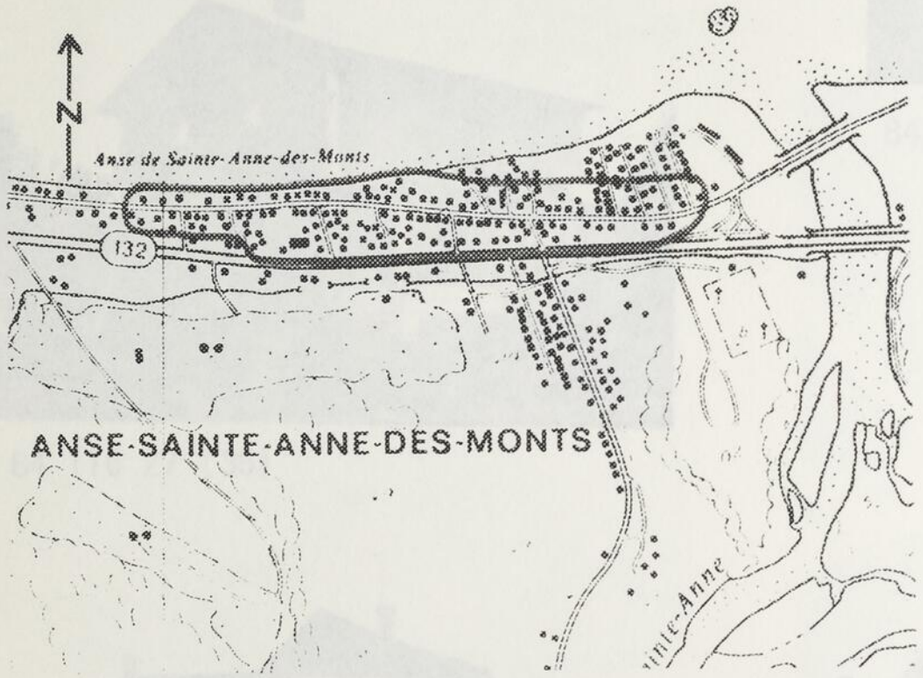

79 1455 17 (35)



84 116 24 (35)



84 116 25 (35)

84 116 26 (35)



84 116 27 (35)

84 116 30 (35)



84 116 30A (35)



84 116 32 (35)



84 116 35 (35)

NOYAU INSTITUTIONNEL

Sainte-Anne-Des-Monts

Situé face au quai, le noyau institutionnel de Sainte-Anne-des-Monts regroupe l'église, le presbytère, le couvent, une école et un autre bâtiment public.

Érigés à une certaine distance les uns des autres, ces édifices imposants ne paraissent pas disposés en vue de la structuration d'une place centrée sur l'église, mais ponctuent plutôt un vaste emplacement fortement dégagé.

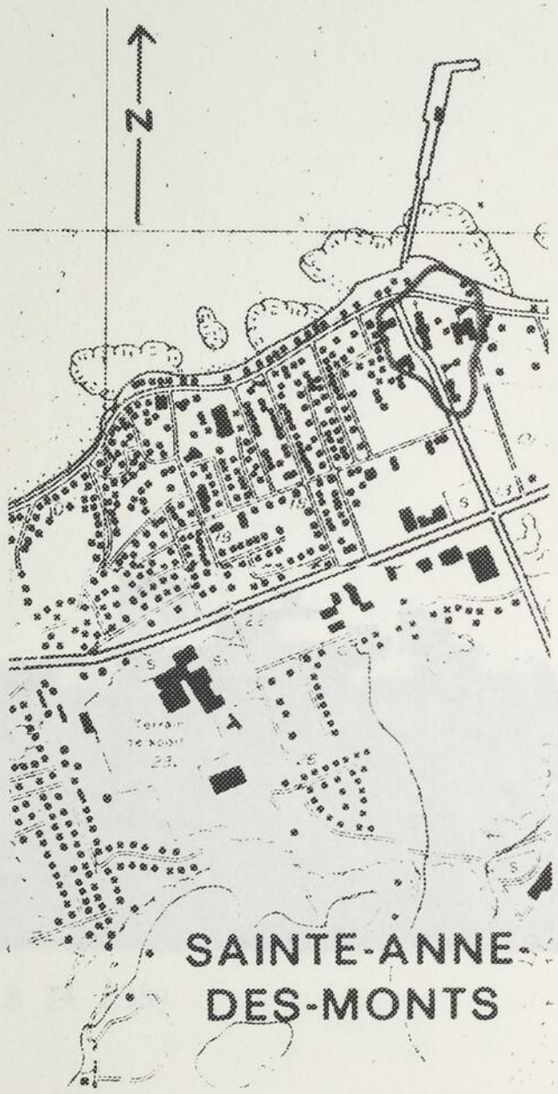

79 1460 18 (35)

84 118 10A (35)



84 118 7A (35)



84 118 4A (35)



84 118 9A (35)

RUE COMMERCIALE

Sainte-Anne-des-Monts

S'étirant en bordure immédiate du rivage, la rue commerciale de Sainte-Anne-des-Monts est bordée de plusieurs bâtiments irrégulièrement implantés.

Une poissonnerie se dressant à proximité du quai en marque l'extrémité est cependant que quelques architectures variées en agrémentent le parcours.

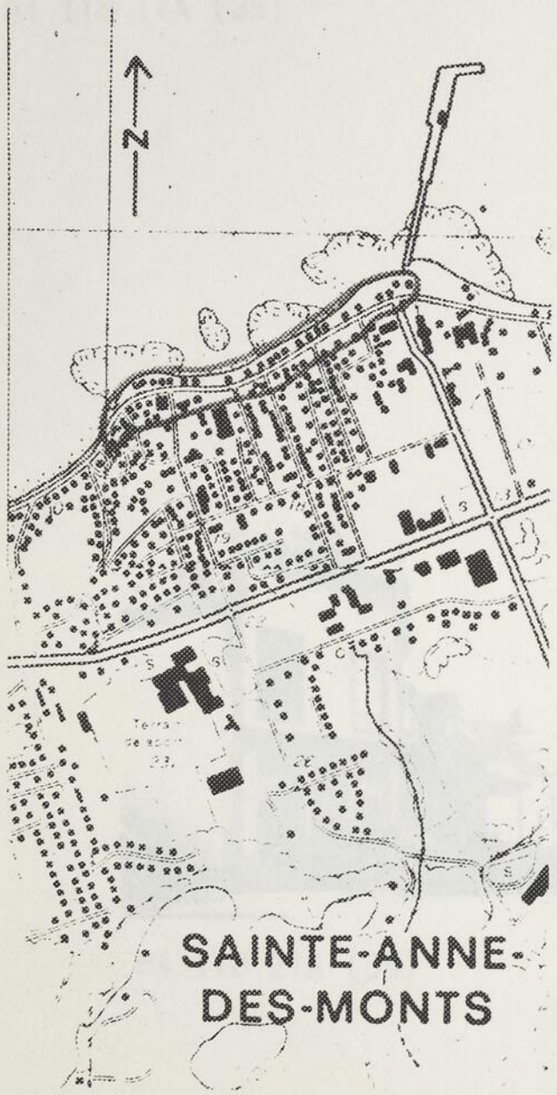

84 118 14A (35)

84 118 17A (35) △

84 118 21A (35) △

84 118 18A (35)



79 1262 15 (35)

84 118 11A (35)



84 118 12A (35)

84 118 13A (35)

SITE DU MANOIR LAMONTAGNE

Sainte-Anne-des-Monts

Érigé à la fin du troisième quart du XIXe siècle, le manoir Lamontagne, vaste demeure dont l'architecture contraste fortement avec celle des bâtiments de l'agglomération, occupe un promontoire s'élevant à l'extrémité est de l'anse.

Orientée à l'ouest, sa façade principale s'ouvre sur l'anse à laquelle s'est greffé le village.

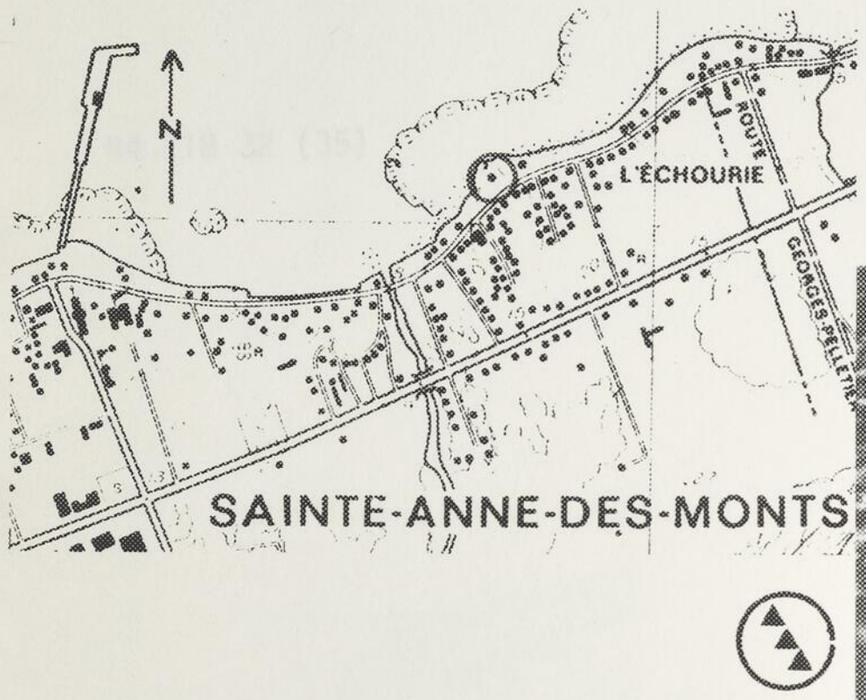



79 1262 24 (35)

84 118 32 (35)



84 118 35 (35) △

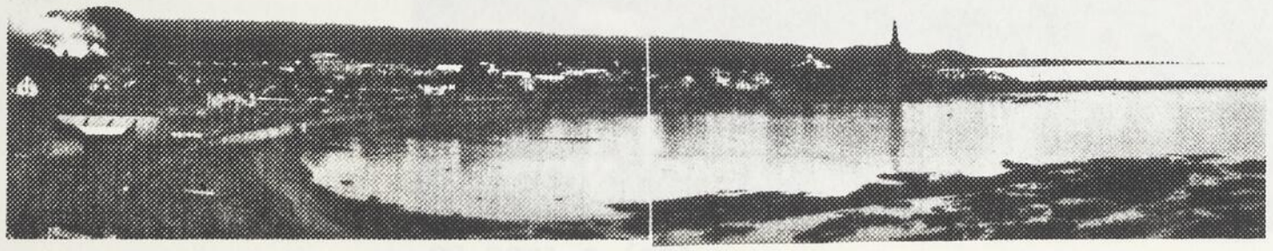

84 118 36 et 37A (35)

NOYAU VILLAGEOIS DE TOURELLE

Saint-Joachim-de-Tourelle

Contrairement à la majorité des agglomérations riveraines du comté, le noyau villageois de Tourelle se dresse sur un promontoire plutôt qu'au pourtour d'une anse.

Quelques rares bâtiments occupent l'étroite lanière enserrée entre la route et le talus, les autres faisant face à la mer.

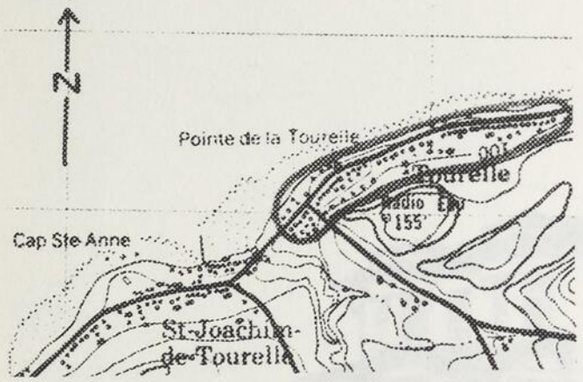

82 0391 3 (35)

84 119 25A (35)

84 119 26A (35)



84 119 23A (35)

HAMEAU DU RUISSEAU-À-PATATE

Saint-Joachim-de-Tourelle

Constituant une petite enclave agricole traversée par un ruisseau, le hameau du Ruisseau-à-Patate se déploie à la croisée des chemins.

On y découvre, disposés irrégulièrement, plusieurs exemples particulièrement intéressants d'habitations et de bâtiments agricoles érigés au tournant du siècle.

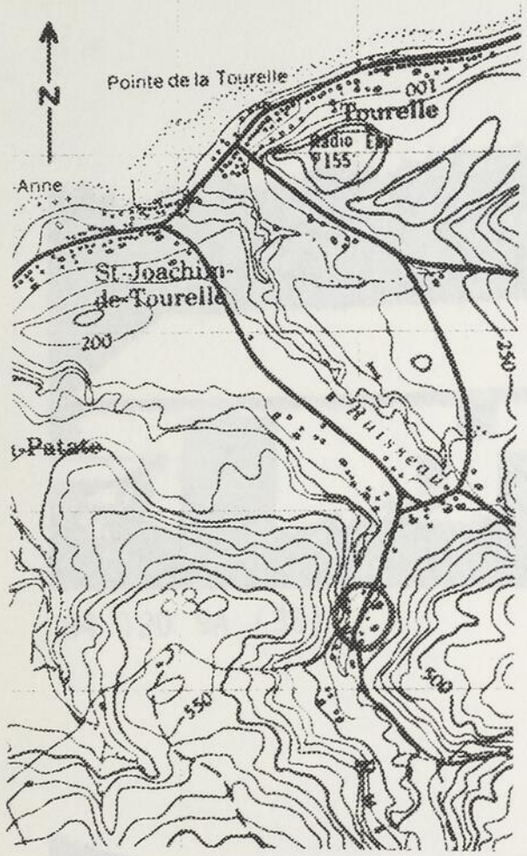

82 1565 15 (35)

84 120 6A (35)



84 120 9A (35)



84 120 7A (35)



84 120 11A (35)



84 120 10A (35)

NOYAU VILLAGEOIS ET PHARE DE SAINTE-MARTHE-DE-GASPÉ

La Martre

Traversé par un tronçon originel de la route 132, le noyau villageois de Sainte-Marthe-de-Gaspé occupe un promontoire en bordure duquel se dresse un phare.

L'église qui lui fait face a été érigée légèrement en retrait de la route.

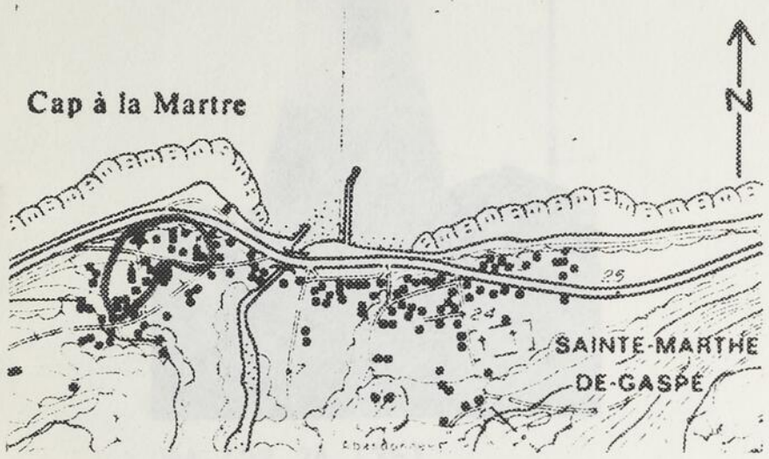

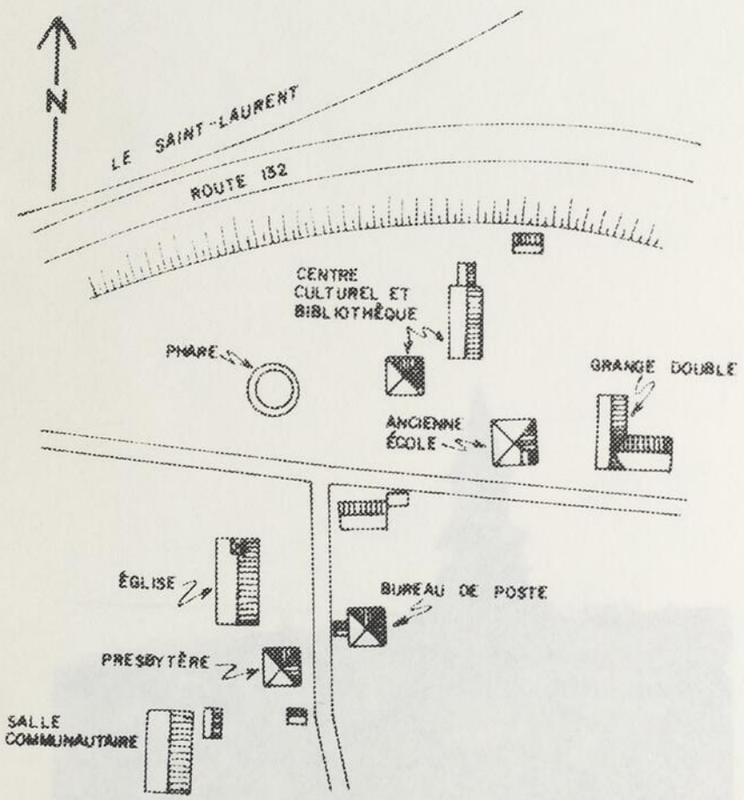



C82 0321 13 (35)



84 122 3A (35)

84 122 4A (35)



84 122 7A (35)



84 122 8A (35)



84 122 5A (35)

84 122 6A (35)

HAMEAU DU RUISSEAU-À-REBOURS

Rivière-à-Claude

Cette courte lanière est particulièrement remarquable par les bâtiments qui la constituent.

On y découvre notamment deux maisons dont la cuisine d'été est reliée au corps du bâtiment par un passage fermé, une grange-étable également reliée à une remise par un passage fermé ainsi qu'une grange-étable coiffé d'une toiture asymétrique.

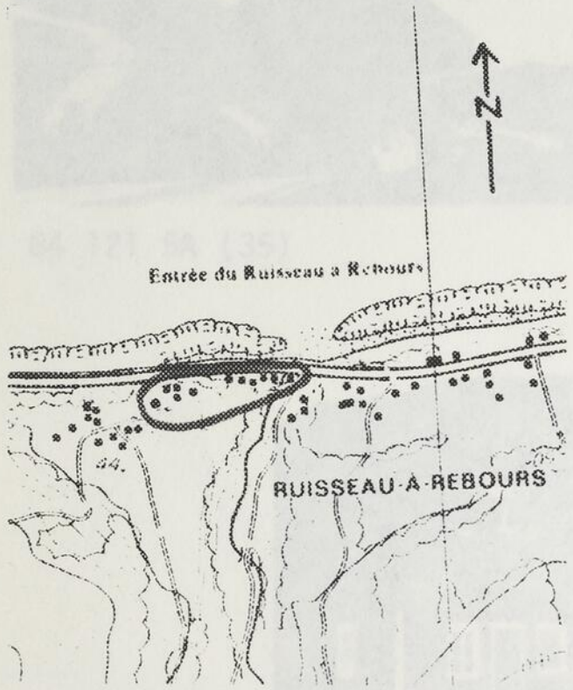

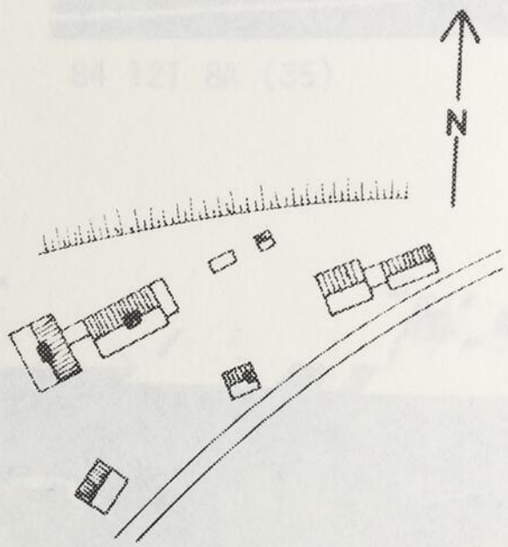



82 1568 3 (35)



84 121 5A (35)



84 121 6A (35)

84 121 8A (35) △

84 121 9A (35)



84 121 12A et 13A (35) △



84 121 10A (35) △

ENSEMBLE VILLAGEOIS

Rivière-à-Claude

S'étirant en bordure d'une anse, le village de la Rivière-à-Claude se distingue par l'emplacement de son église.

Celle-ci se dresse en effet en retrait du village, sur une avancée qui marque l'extrémité amont de l'anse.

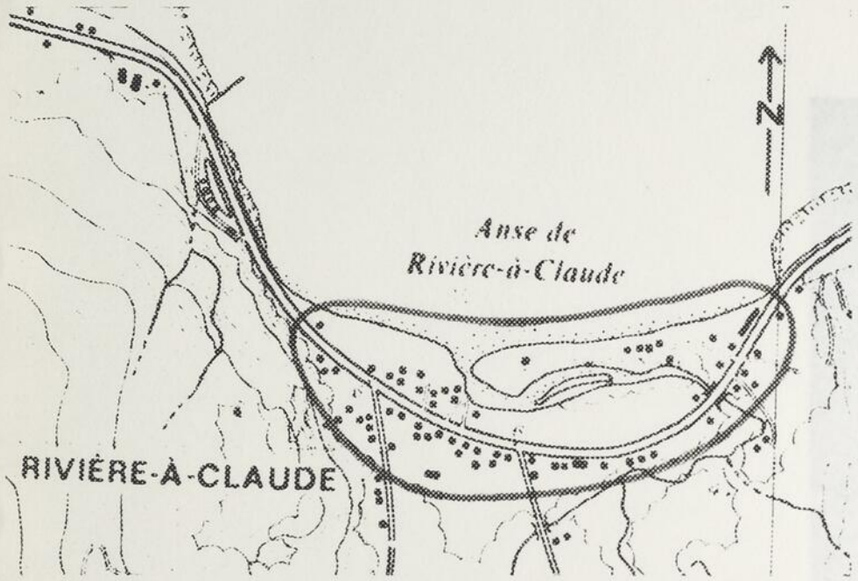



C82 0282 16 (35)



C82 0282 23 (35)

MOULIN À FARINE
RUISSEAU-DES-OLIVES

Saint-Maxime-du-Mont-Louis

Ce moulin, connu sous le nom de moulin Lemieux, aurait été construit en 1856.

Bien que ne fonctionnant plus, ce bâtiment de pièce sur pièce accroché au talus au pied duquel coule le ruisseau des Olives conserverait une partie des mécanismes, dont une roue à godets de vingt-cinq pieds de diamètre.

Une conduite d'amenée ouverte, dont subsiste une section toujours attachée au bâtiment, permettait de capter l'eau en amont de la chute située à proximité.



84 123 31A (35)

84 123 30A (35)



84 123 29A (35)



84 123 31A (35)

VILLAGE
MADELEINE-CENTRE

Sainte-Madeleine-de-la-Rivière-Madeleine

S'étendant au fond d'une petite anse, le village de Madeleine-Centre demeure caractéristique des agglomérations riveraines du comté.

Son église, érigée presque parallèlement au rivage, est bordée du cimetière paroissial.

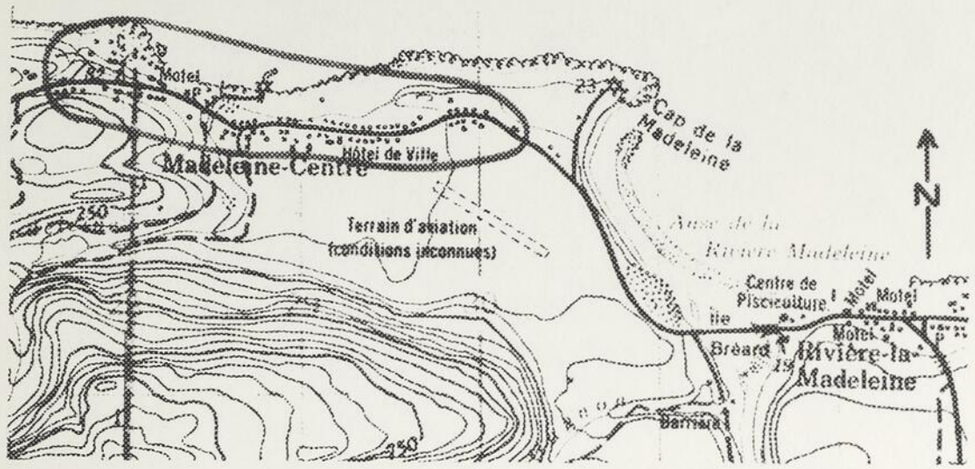



C82 0276 19A (35)

C82 0240 25 (35)

Le répertoire des événements architecturaux isolés

COMTÉ GASPÉ-OUEST

LE RÉPERTOIRE DES ÉVÉNEMENTS ARCHITECTURAUX ISOLÉS

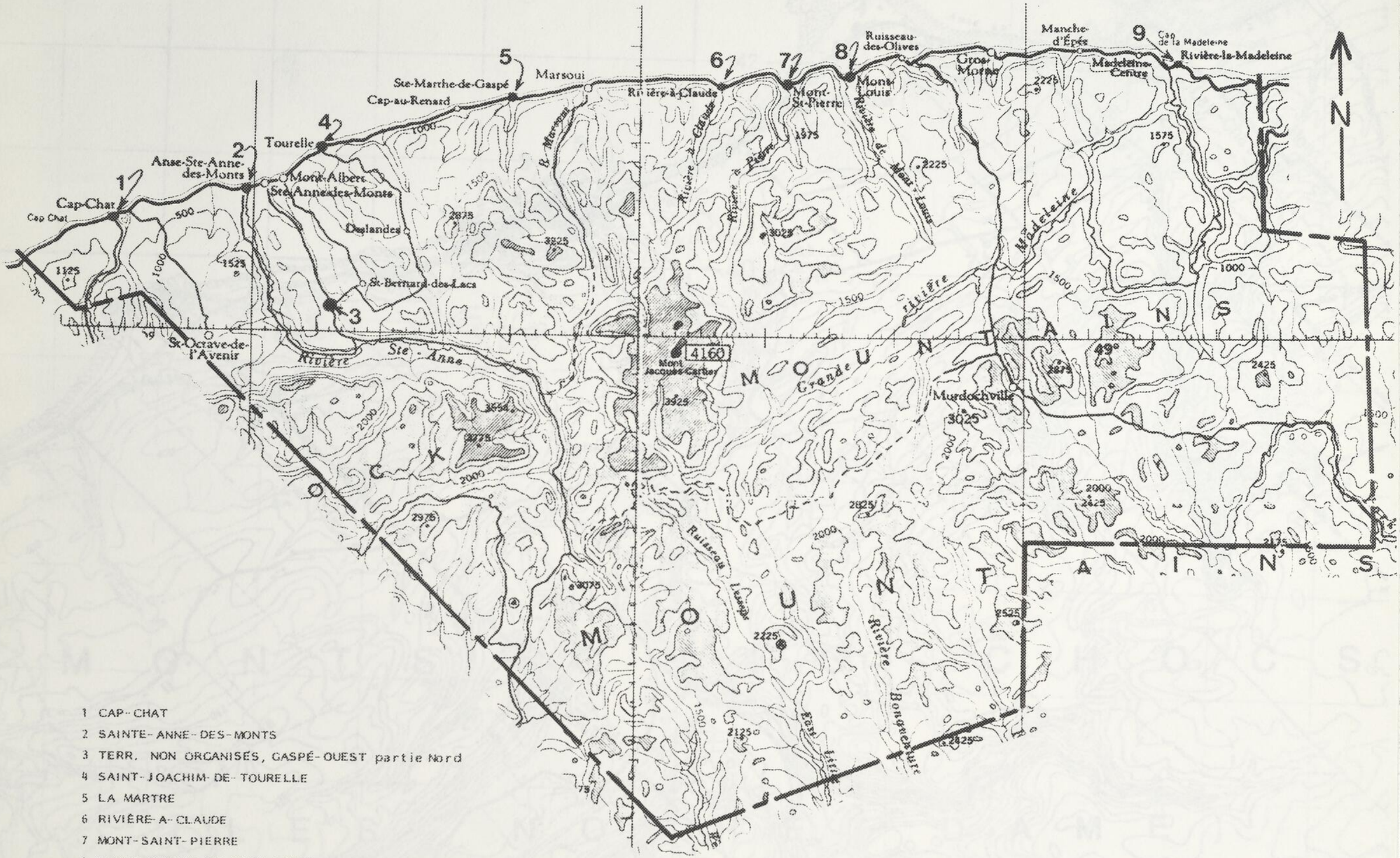

1 CAP-CHAT
2 SAINTE-ANNE-DES-MONTS
3 TERR. NON ORGANISÉS, GASPÉ-OUEST partie Nord
4 SAINT-JOACHIM-DE-TOURELLE
5 LA MARTRE
6 RIVIÈRE-A-CLAUDE
7 MONT-SAINT-PIERRE
8 SAINT-MAXIME-DU-MONT-LOUIS
9 SAINTE-MADELEINE-DE-LA-RIVIÈRE-MADELEINE

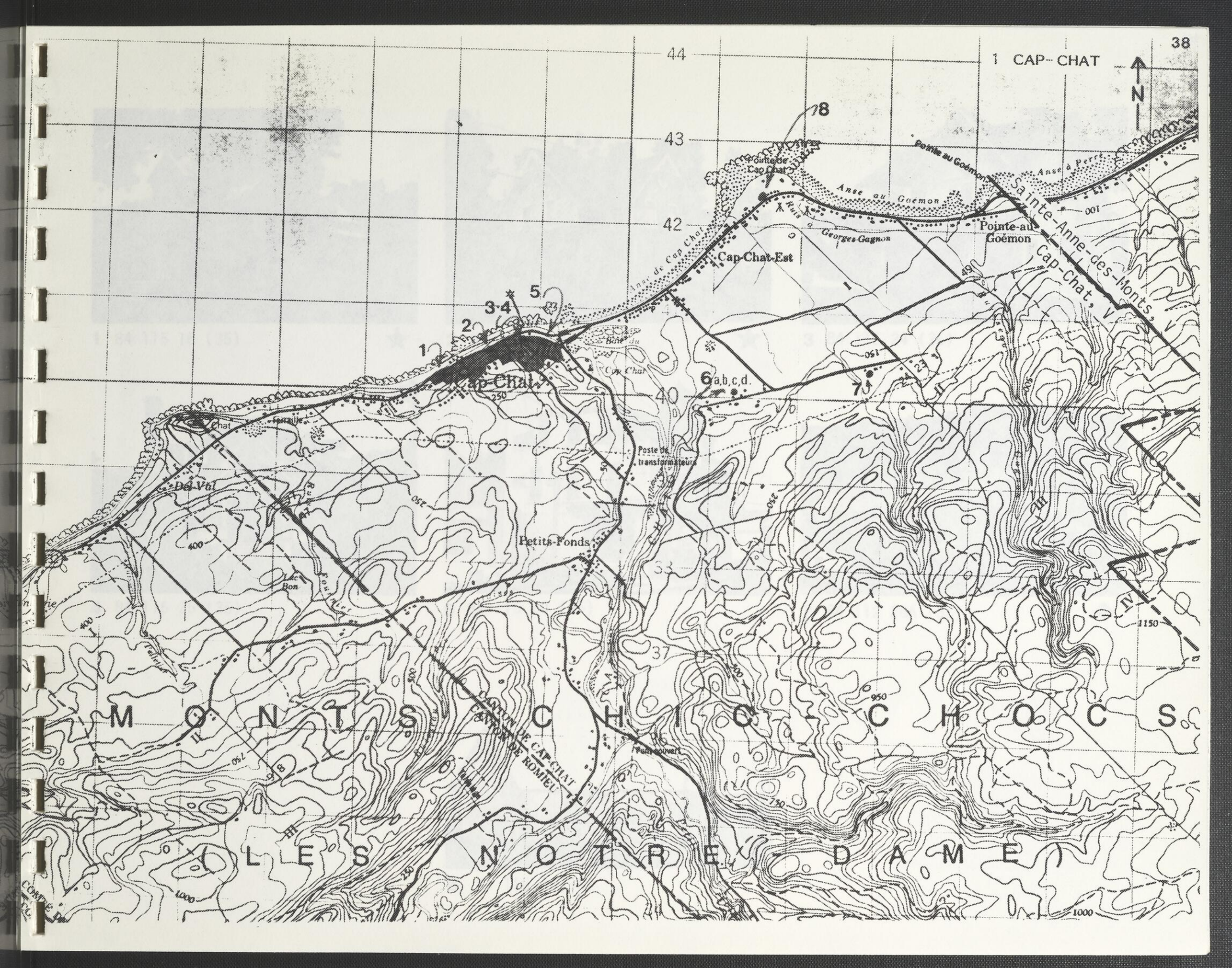
1 CAP-CHAT
N
44
43
42
40
8
Pointe de Cap Chat
Anse au Goëmon
Anse à Perré
Pointe-au-Goëmon
Sainte-Anne-des-Monts
Cap-Chat, V
Cap-Chat-Est
Georges-Gagnon
Anse de Cap Chat
5
3-4
2
1
Cap-Chat
6a,b,c,d.
7
Poste de transformateurs
Petits-Fonds
Du Val
Chat
Fourrière
Palmouvert
MONTS CHICHOCS
LES NOTRE-DAME
CANYON DE CAP-CHAT
CANYON DE ROMIEU
1000
1150
950
750
400
250
150
100



1 84 115 16 (35) ★



2 84 115 19 (35) ★

3 84 115 24 (35)



4 84 115 25 (35)

5 84 115 29 (35)

7 84 112 26A (35) ▲



8 84 116 7 (35)

6a 84 112 13A (35)



6b 84 112 16A (35)

6c 84 112 17A (35)

6d 84 112 15A (35)

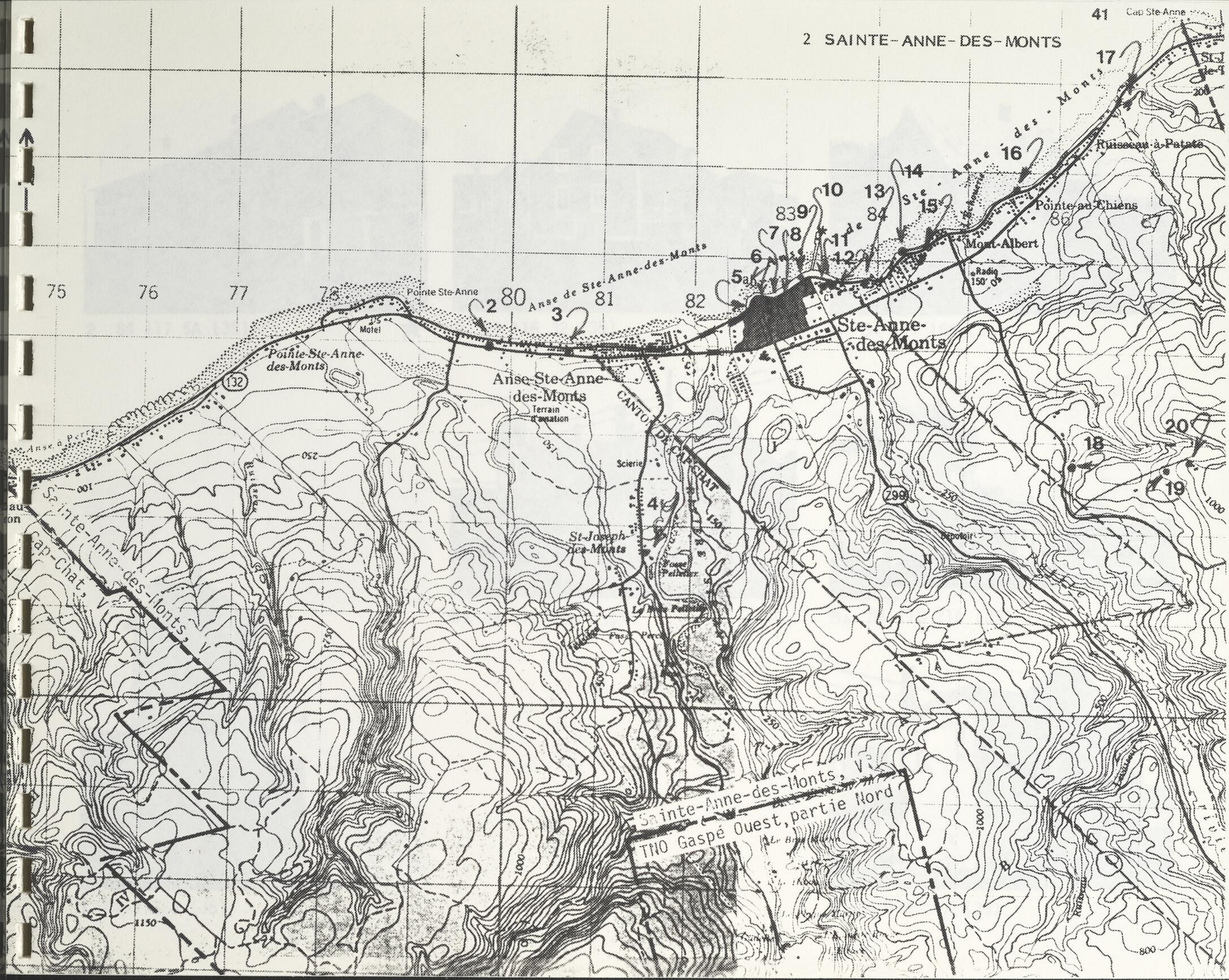
2 SAINTE-ANNE-DES-MONTS
41
Cap Ste-Anne
Ruisseau-à-Patate
Pointe-au-Chiens
Mont-Albert
Ste-Anne-des-Monts
Anse de Ste-Anne-des-Monts
Pointe Ste-Anne
Motel
Pointe-Ste-Anne-des-Monts
Anse-Ste-Anne-des-Monts
Terrain d'aviation
Scierie
St-Joseph-des-Monts
Sainte-Anne-des-Monts, V.
Cap-Chat, V.
132
298
75
76
77
78
80
81
82
83
84
86
Sainte-Anne-des-Monts, V.
TNO Gaspé Ouest, partie Nord



2 84 117 5A (35) ★



3 84 116 32 (35) ★

4 84 117 16A (35)

5a 84 118 18A (35)



5b 84 118 21A (35)



1 84 116 8 (35) ●◆



6 84 118 17A (35)

7 84 118 15A (35)



8 84 118 25A (35)

9 84 118 13A (35)



10 84 118 7A (35)



11 84 118 31 (35) ★



12 84 118 30 (35) ★

13 84 118 33 (35) ◆



14 84 118 35 (35) ★◆



15 84 118 2A (35)

16 84 119 4A (35)

17 84 117 34A (35)



18 84 117 29A (35)



19 84 117 28A (35)



20 84 117 25A (35)

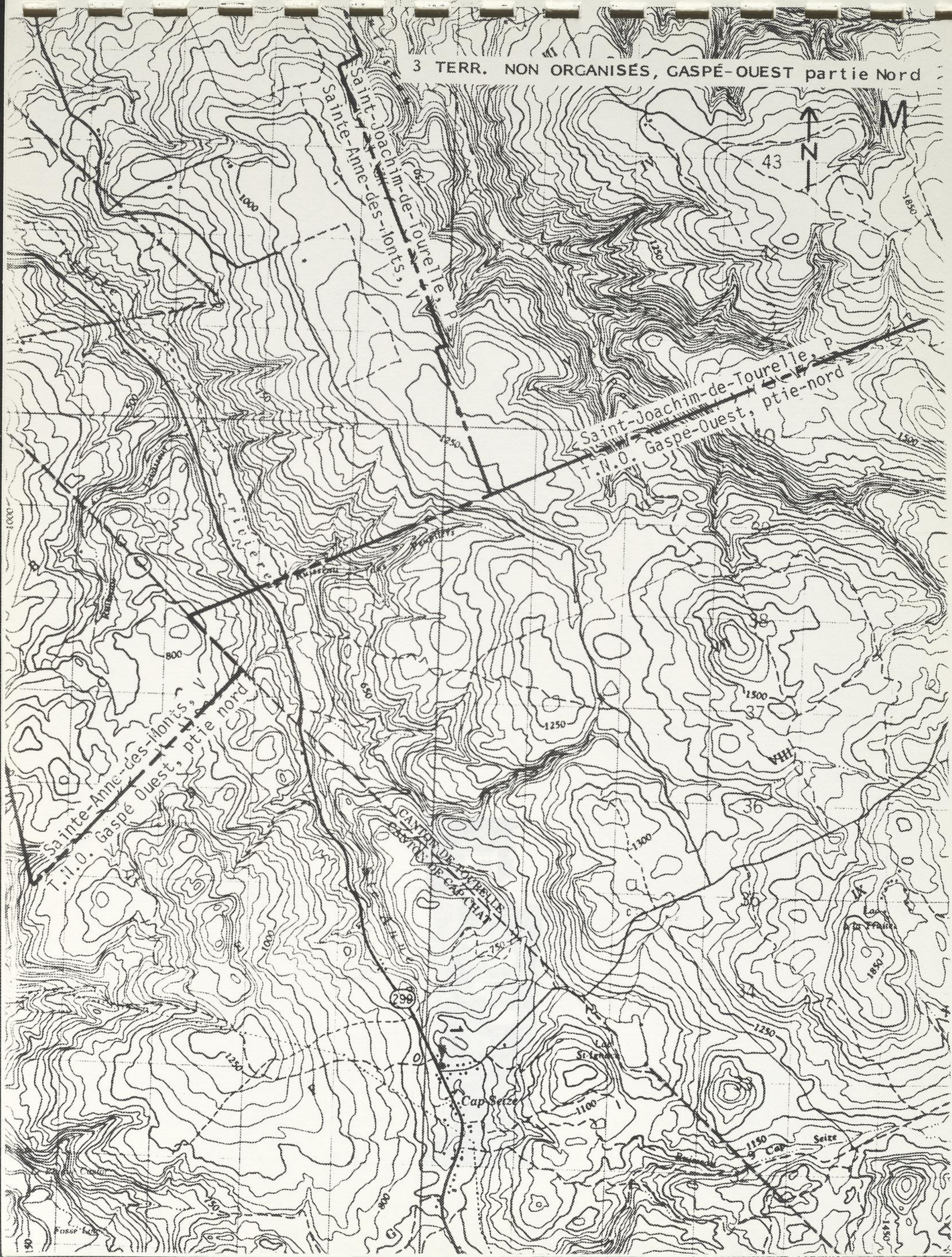
3 TERR. NON ORGANISÉS, GASPÉ-OUEST partie Nord
N
Saint-Joachim-de-Tourelle, P
Sainte-Anne-des-Monts, V
Saint-Joachim-de-Tourelle, P
T.N.O. Gaspé-Ouest, ptie-nord
Sainte-Anne-des-Monts, V
T.N.O. Gaspé Ouest, ptie nord
CANTON DE TOURELLE
PARTIE DE CAP-CHAT
Cap Seize
Cap Seize
43
40
39
38
37
36
35
34
1000
1250
1500
1850
800
750
1300
1100
1150
1450
299

1 84 117 20A (35)

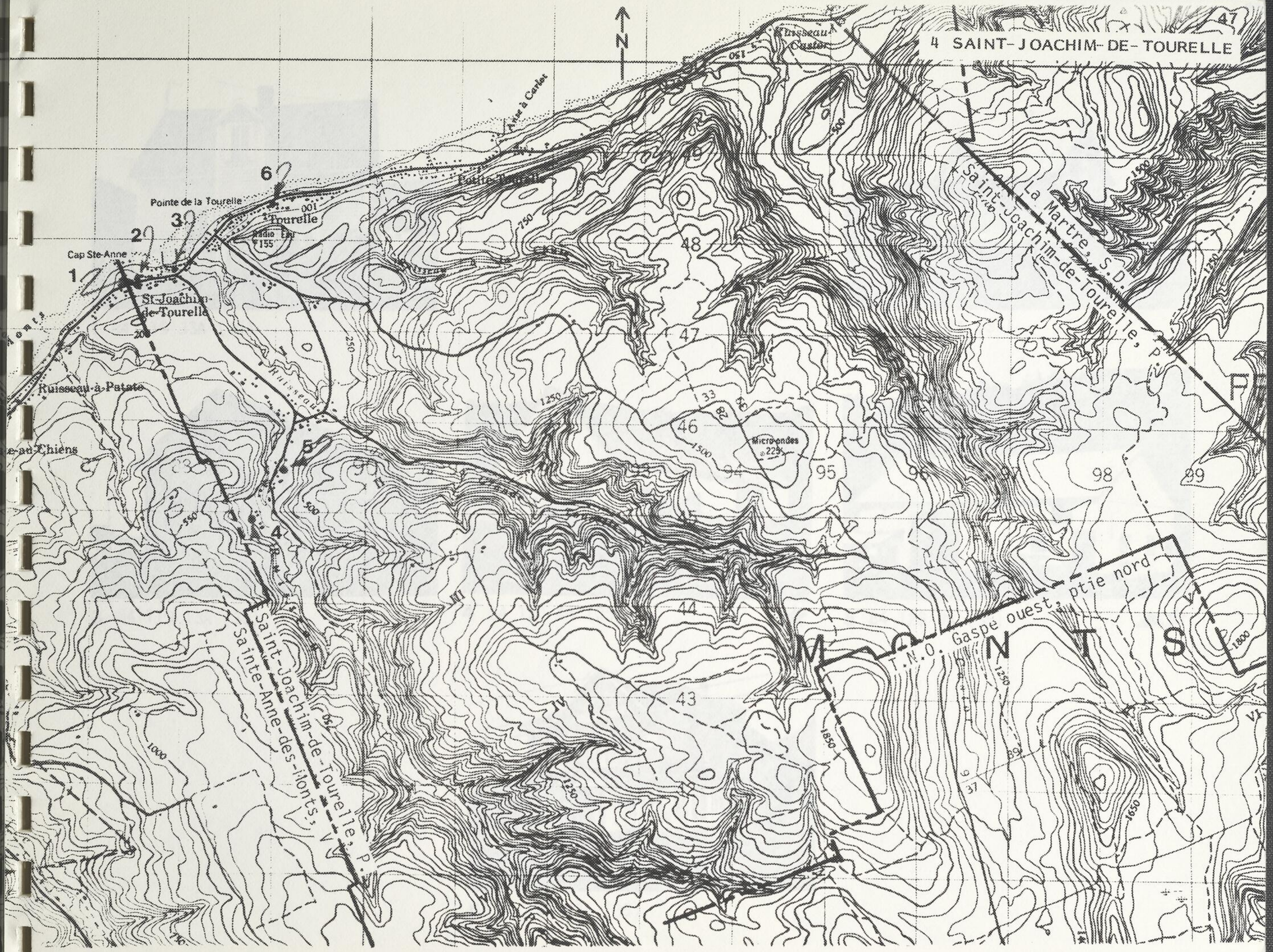
4 SAINT-JOACHIM-DE-TOURELLE
N
Anse à Carlet
Ruisseau Coulier
Petite Tourelle
Pointe de la Tourelle
Tourelle
Radio Tel
Cap Ste-Anne
St-Joachim-de-Tourelle
Ruisseau-à-Patate
Ruisseau
Micro-ondes
Saint-Joachim-de-Tourelle, P.
La Martre, S.D.
Saint-Joachim-de-Tourelle, P.
Sainte-Anne-des-Monts, V.
T.N.O. Gaspe ouest, ptie nord
M N T S



1 84 119 33A (35)

2 84 120 17A (35)



3 84 119 13A (35)



4 84 120 4A (35) ★



5 84 120 9A (35) ▲★

6 84 119 22A (35)

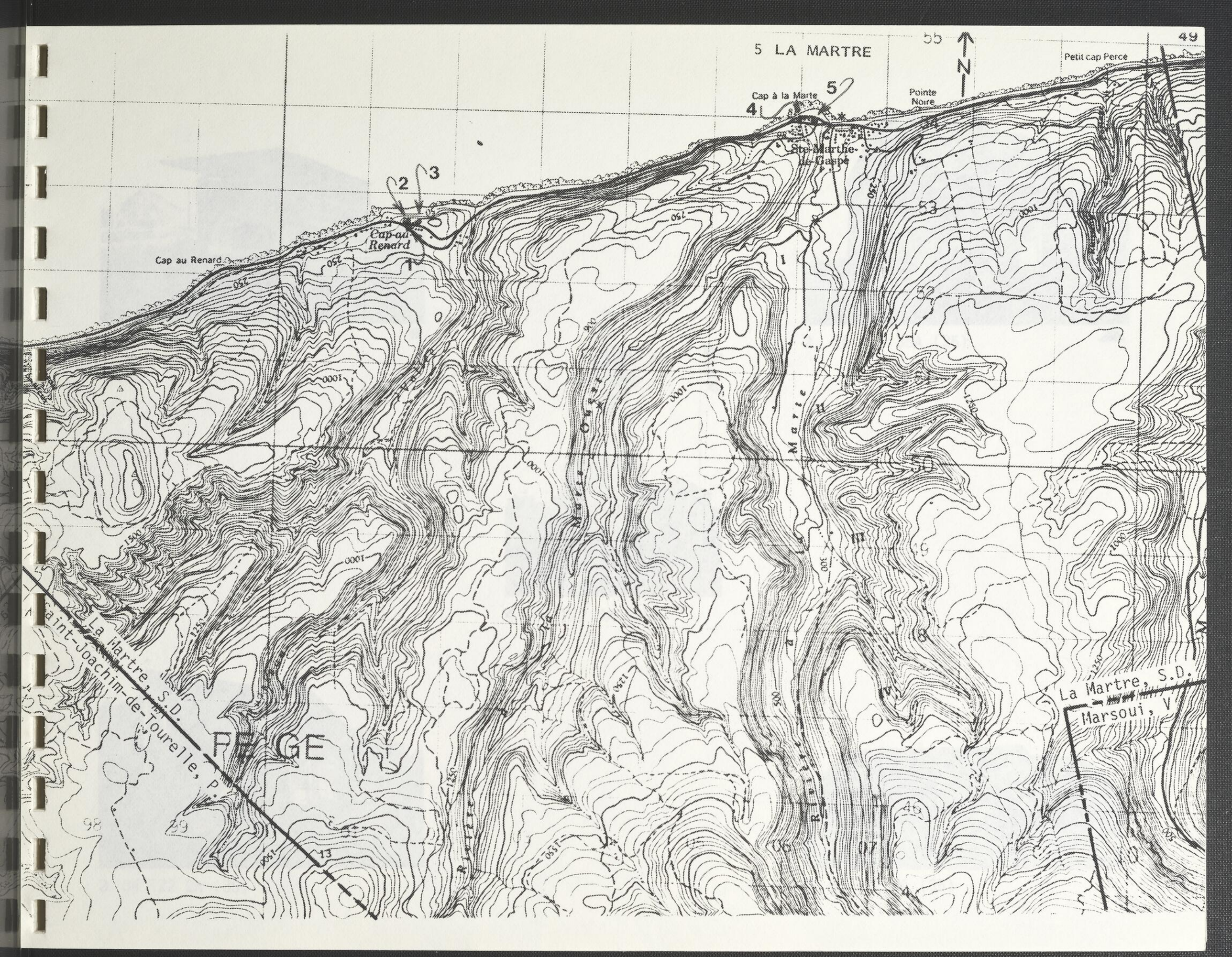
5 LA MARTRE
N
Petit cap Perce
Pointe Noire
Cap à la Marte
Ste-Marthe-de-Gaspé
Cap-au-Renard
Cap au Renard
La Martre, S.D.
Saint-Joachim-de-Tourelle, P.
La Martre, S.D.
Marsoui, V.
Rivière La Martre
Rivière Ouest
Rivière Ouest
250
500
1000
1250
1500



1 84 121 33A (35) ●

2 84 121 35A (35) ▲



4 84 122 3A (35) ◆



3 84 122 2A (35)



5 84 122 8A (35)

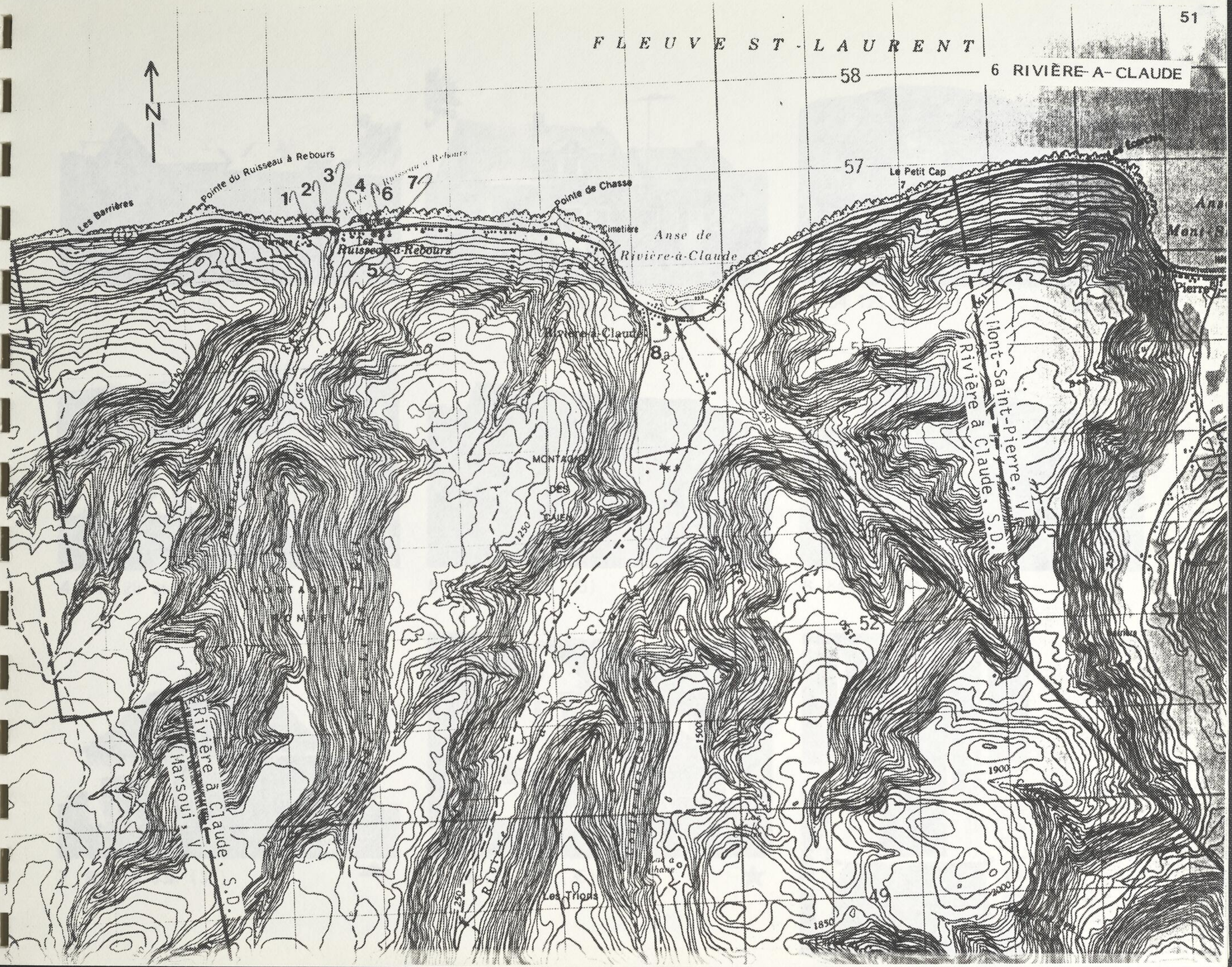
FLEUVE ST-LAURENT
6 RIVIÈRE-A-CLAUDE
58
57
52
51
49
N
Les Barrières
Pointe du Ruisseau à Rebours
Ruisseau à Rebours
Pointe de Chasse
Cimetière
Anse de Rivière-à-Claude
Le Petit Cap
Rivière-à-Claude
MONTAGNE DES CAIRN
Les Trions
Rivière à Claude, S.D. (Marsoui, V.)
Rivière à Claude, S.D. (Mont-Saint-Pierre, V.)
1250
1500
1900
1850
2000
250
230
150



1 84 121 12A (35) ★▲

2 84 121 10A (35) ★



3 84 121 8A (35) ★



4 84 120 36A (35) ▲

5 84 120 35A (35)



6 84 120 34A (35)



7 84 120 33A (35) ▲



8 84 120 24A (35) ★

8a 84 120 25A (35)

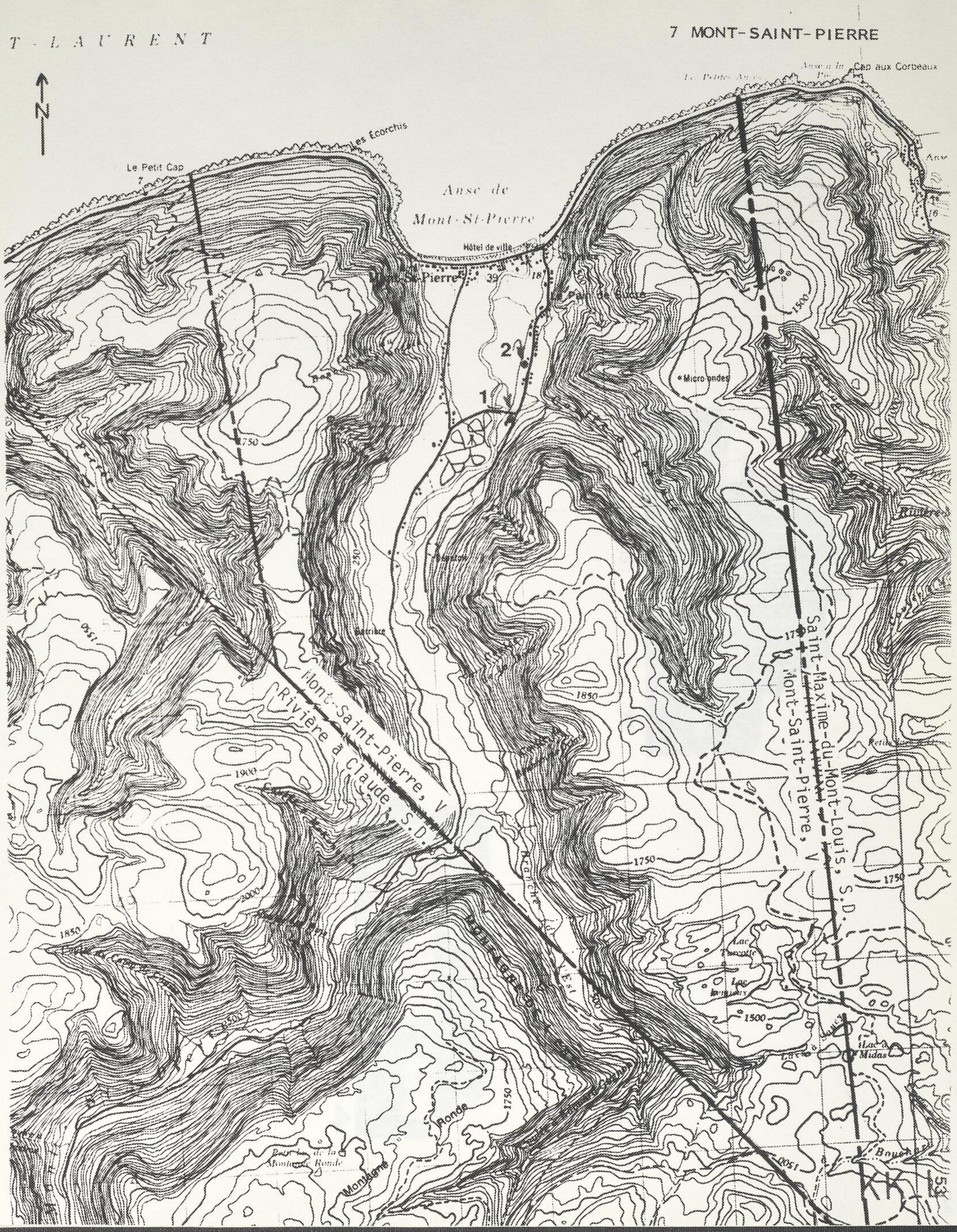
7 MONT-SAINT-PIERRE
T - L A U R E N T
N
Cap aux Corbeaux
Les Écorchis
Le Petit Cap
Anse de
Mont-St-Pierre
Hôtel de ville
Micro-ondes
Saint-Maxime-du-Mont-Louis, S.D.
Mont-Saint-Pierre, V
Mont-Saint-Pierre, V
Rivière à Claude, S.D.
Branche Est
Ronde
Montagne
Lac Midas
Bouchard
1
2



1 84 122 15A (35) ★



2 84 122 17A (35) ▲

8 SAINT-MAXIME-DU-MONT-LOUIS

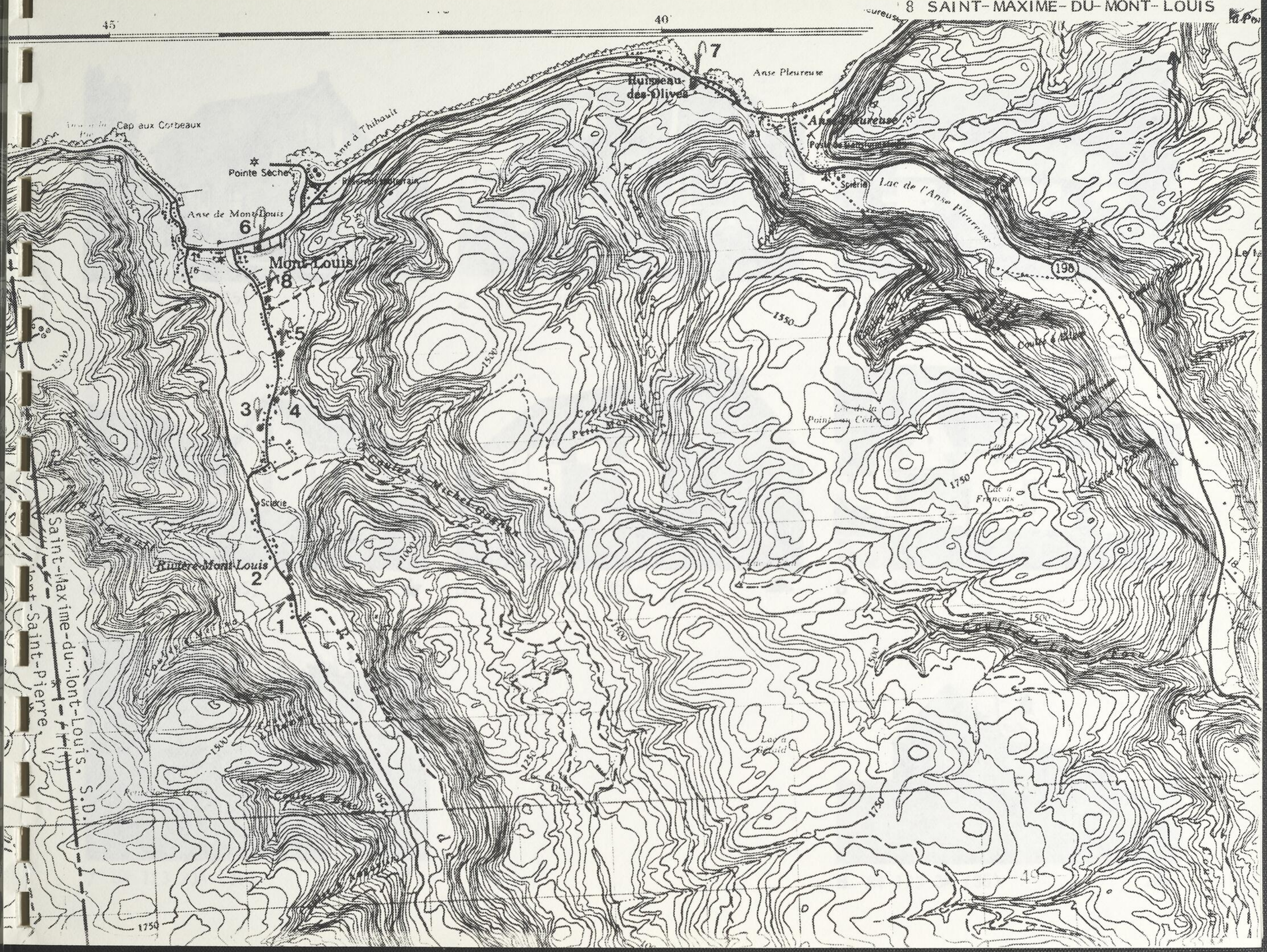



1 84 122 28A (35)

2 84 122 29A (35)

3 84 121 31A (35)



4 84 122 33A (35) ★

5 84 122 36A (35) ▲



6 84 123 19A (35)



7 84 123 30A (35) ▲●



8 84 123 3A (35) ▲

9 SAINTE-MADELEINE-DE-LA-RIVIÈRE-MADELEINE

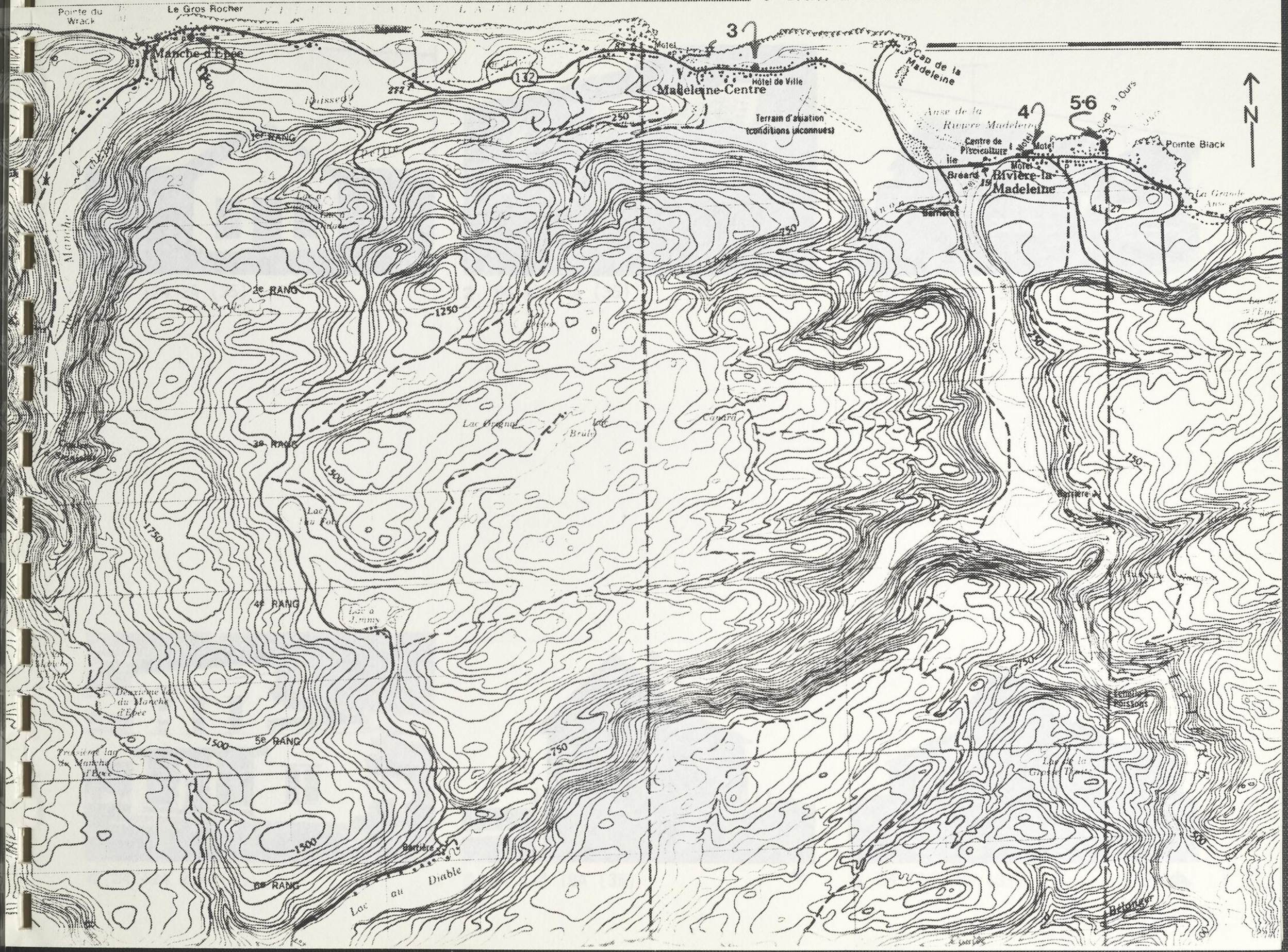



1 84 124 2A (35)



2 84 124 3A (35)



3 84 124 11A (35) ▲

4 84 124 23A (35)



5 84 124 18A (35) ●

6 84 124 20A (35) ★▲

2

Etude thématique de l'architecture

Précisions méthodologiques

L'étude thématique est basée sur le principe de la récurrence d'éléments d'architecture.

L'identification des thèmes est d'abord le résultat d'une observation empirique sur le "terrain". Cette observation est par la suite confirmée et quantifiée par une lecture systématique de la couverture aérienne oblique.

La pertinence des lectures effectuées sur les photographies aériennes est relative à l'échelle de l'élément observé; l'exactitude aussi est proportionnelle à cette échelle. Pour ces raisons les territoires denses, à caractère urbain, sont exclus de la phase de pointage systématique.

Implantation

ENSEMBLE
MAISON-GRANGE

Maison et grange, les deux principaux bâtiments de l'habitat rural, sont rarement implantées à proximité l'une de l'autre. La maison se dresse généralement à proximité plus ou moins immédiate du chemin cependant que la grange est érigée à une quarantaine de mètres ou plus à l'arrière, ses longs pans s'élevant d'ordinaire parallèlement à la route.



79 1248 6 (35)

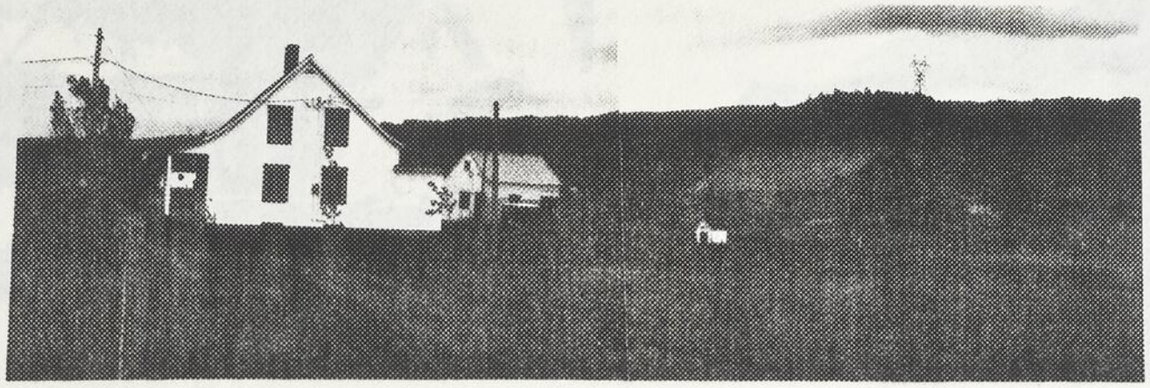

84 112 25 et 26 (35)



84 120 11A (35)

84 120 5A (35)



79 1248 24 (35)



84 112 19 (35)



84 112 17A (35)



79 1260 28 (35)



84 112 2A (35)



84 112 3A (35)



84 112 6A (35)

79 1451 21 (35)



79 1451 31 (35)



79 1248 7 (35)



79 1451 17 (35)

Volumétrie

MAISON
(toiture à deux versants)

SURFACES D'OCCUPATION: Réparties sur deux niveaux de plan carré ou rectangulaire court; le second niveau se situe sous la toiture.

OUVERTURES: Distribuées symétriquement en façade; la porte percée au centre est flanquée de deux ou, rarement, de quatre fenêtres.

TOITURE: A deux versants droits ou légèrement galbés à la base. La projection au-delà des longs pans demeure rarement importante.

LUCARNES: Des lucarnes percent occasionnellement les versants des bâtiments plus cossus et de dimensions plus considérables.

MATÉRIAUX STRUCTURAUX: Charpente de bois.

MATÉRIAUX DE REVÊTEMENT: Bardeau de bois, déclin, planche verticale, papier-brique, profilés métalliques et bardeau d'asphalte.

84 120 36A (35)



84 117 16A (35)



84 123 2A (35)



84 116 32 (35)



84 122 28A (35)



84 120 33A (35)



84 117 25A (35)



84 121 7A (35)



84 121 23A (35)



84 120 24A (35)

GASPÉ-OUEST 03

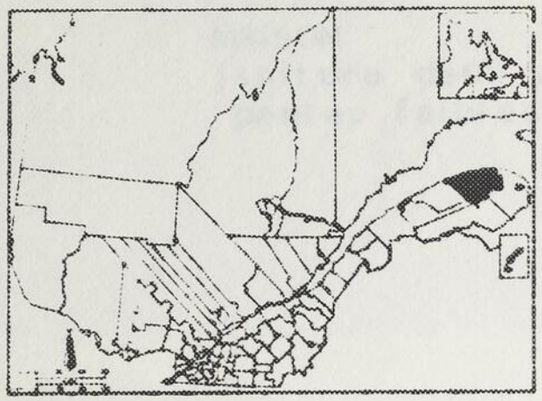

AIRE DE DIFFUSION ET CONCENTRATIONS DE CET ÉLÉMENT DU BÂTI

- aucun élément inventorié
- moins de 1 sur 10
- entre 1 sur 10 et 1 sur 5
- entre 1 sur 5 et 1 sur 3
- plus de 1 sur 3

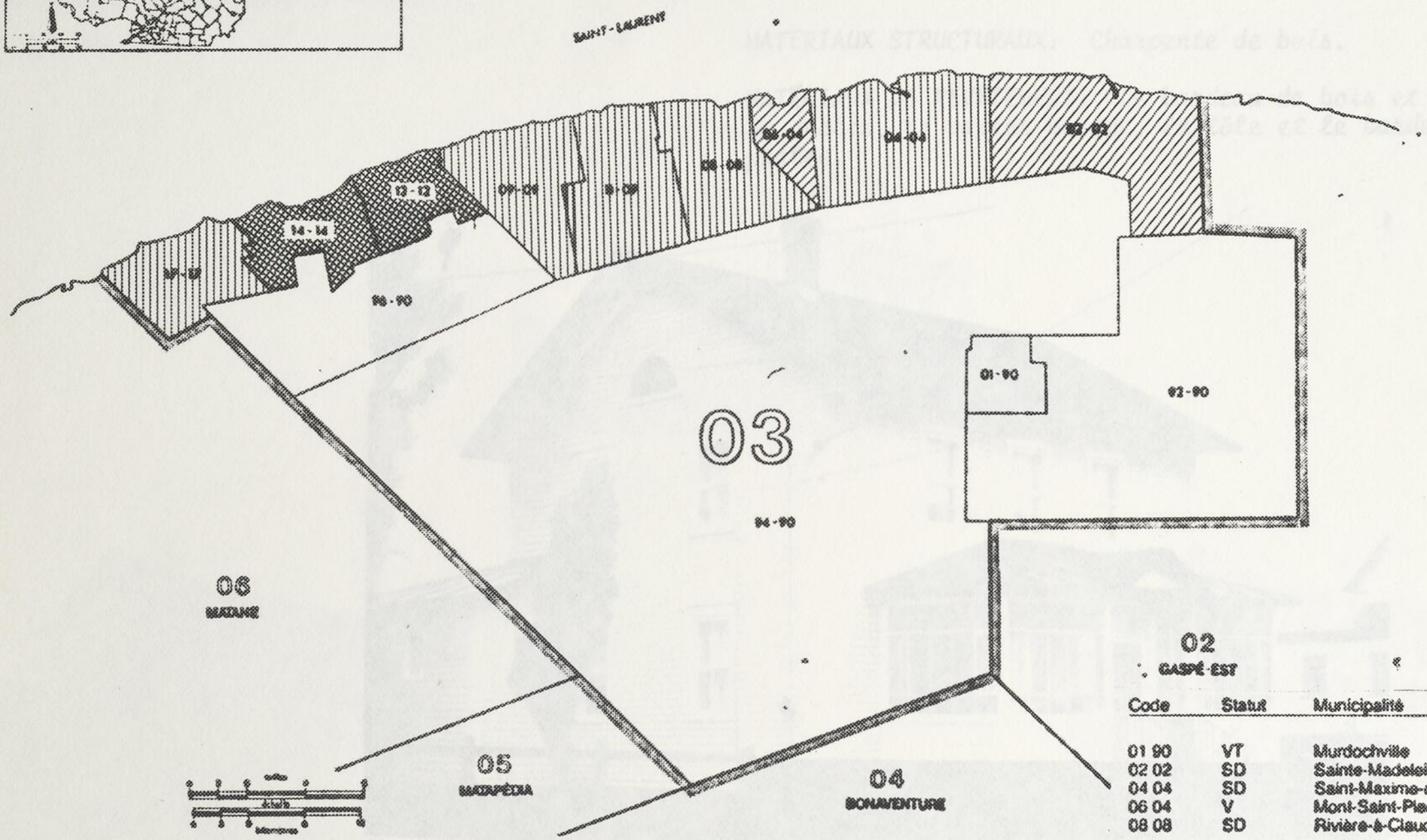

Code	Statut	Municipalité
01 90	VT	Murdochville
02 02	SD	Sainte-Madeleine-de-la-Rivière-Madeleine
04 04	SD	Saint-Maxime-du-Mont-Louis
06 04	V	Mont-Saint-Pierre
08 08	SD	Rivière-à-Claude
09 09	SD	La Martre
11 09	V	Marsoui
12 12	P	Saint-Joachim-de-Tourelle
14 14	VT	Sainte-Anne-des-Monts
17 17	VT	Cap-Chat
92 90	NO	Terr. non organisés, Gaspé-Ouest partie Est
94 90	NO	Terr. non organisés, Gaspé-Ouest partie Ouest
96 90	NO	Terr. non organisés, Gaspé-Ouest partie Nord

MAISON
(toiture deux versants,
pentes faibles)

SURFACES D'OCCUPATION: *Réparties sur deux niveaux de plan rectangulaire.*

OUVERTURES: *Disposées symétriquement en façade; une porte flanquée de deux fenêtres au rez-de-chaussée, trois fenêtres à l'étage.*

TOITURE: *A deux versants droits de faible pente.*

MATERIAUX STRUCTURAUX: *Charpente de bois.*

MATÉRIAUX DE REVÊTEMENT: *Le bardeau de bois et d'amiante, le déclin, le papier brique, la tôle et le bardeau d'asphalte.*



84 116 30 (35)



84 120 34A (35)

84 112 8A (35)



84 116 27 (35)



84 120 22A (35)

GASPÉ-OUEST 03

AIRE DE DIFFUSION ET CONCENTRATIONS DE CET ÉLÉMENT DU BÂTI

- aucun élément inventorié
- moins de 1 sur 10
- entre 1 sur 10 et 1 sur 5
- entre 1 sur 5 et 1 sur 3
- plus de 1 sur 3

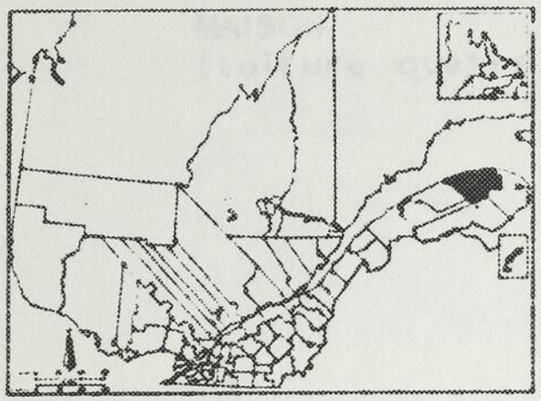

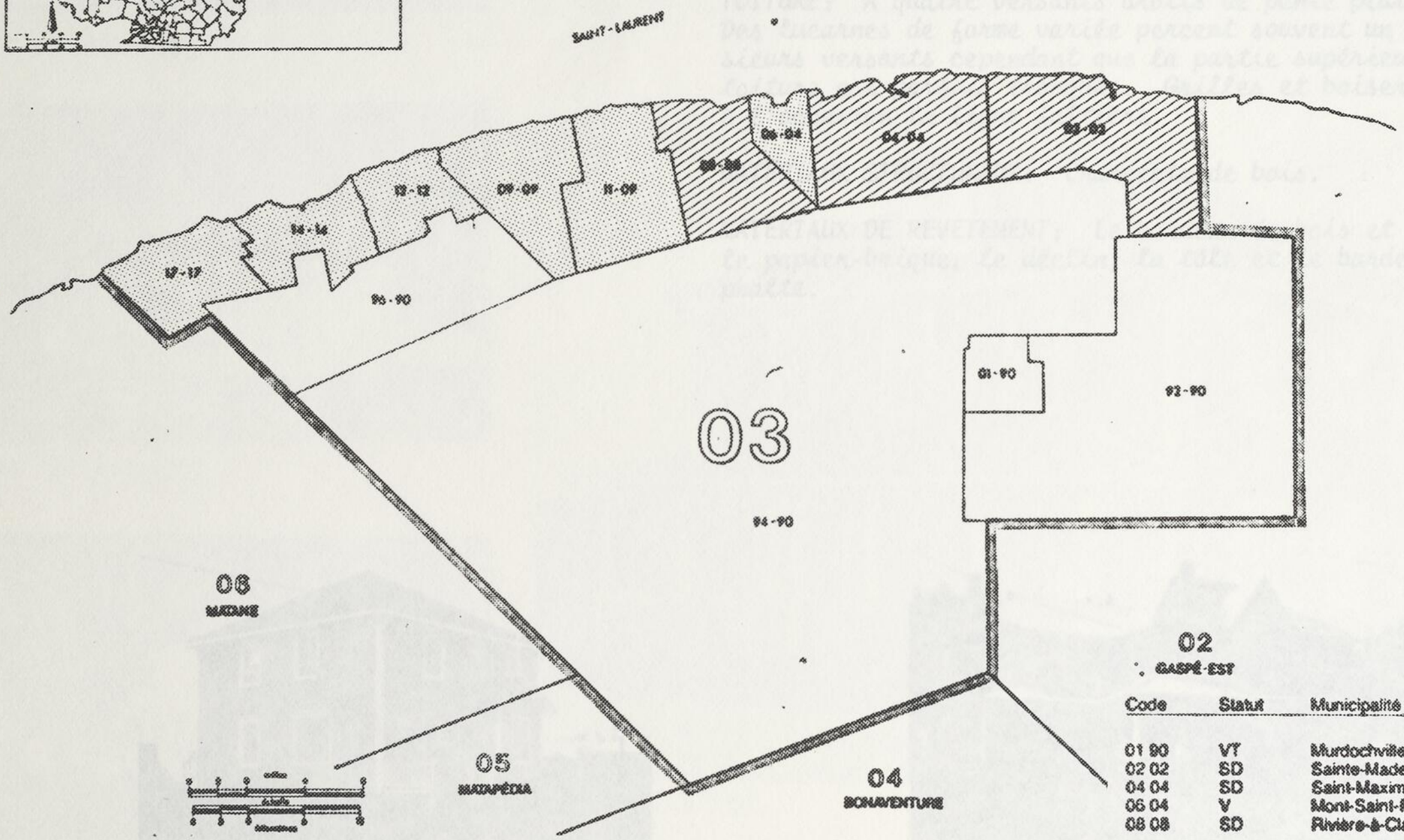

Code	Statut	Municipalité
01 90	VT	Murdochville
02 02	SD	Sainte-Madeleine-de-la-Rivière-Madeleine
04 04	SD	Saint-Maxime-du-Mont-Louis
06 04	V	Mont-Saint-Pierre
08 08	SD	Rivière-à-Claude
09 09	SD	La Martre
11 09	V	Marsoui
12 12	P	Saint-Joachim-de-Tourelle
14 14	VT	Sainte-Anne-des-Monts
17 17	VT	Cap-Chat
92 90	NO	Terr. non organisés, Gaspé-Ouest partie Est
94 90	NO	Terr. non organisés, Gaspé-Ouest partie Ouest
93 90	NO	Terr. non organisés, Gaspé-Ouest partie Nord

MAISON
(toiture quatre versants)

SURFACES D'OCCUPATION: Réparties sur deux niveaux de plan généralement carré, ou rectangulaire court.

OUVERTURES: Disposées symétriquement en façade. Il s'agit habituellement d'une porte et de deux fenêtres au rez-de-chaussée et de trois fenêtres à l'étage; la configuration du rez-de-chaussée se répète parfois à l'étage.

TOITURE: A quatre versants droits de pente plutôt faible. Des lucarnes de forme variée percent souvent un ou plusieurs versants cependant que la partie supérieure de la toiture est parfois tronquée. Grilles et boiseries ornent à l'occasion la ligne faîtière.

MATÉRIAUX STRUCTURAUX: Charpente de bois.

MATÉRIAUX DE REVETEMENT: Le bardeau de bois et d'amiante, le papier-brique, le déclin, la tôle et le bardeau d'asphalte.

84 122 6A (35)



84 124 6A (35)

84 124 24A (35)



84 122 13A (35)

84 123 21A (35)

84 113 14 (35)

84 119 29A (35)

84 120 31A (35)



84 119 22A (35)



84 120 15A (35)



79 1454 23 (35)

GASPÉ-OUEST 03

AIRE DE DIFFUSION ET CONCENTRATIONS DE CET ÉLÉMENT DU BÂTI

- aucun élément inventorié
- moins de 1 sur 10
- entre 1 sur 10 et 1 sur 5
- entre 1 sur 5 et 1 sur 3
- plus de 1 sur 3

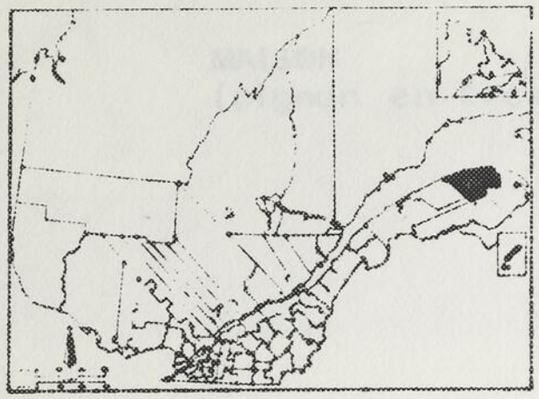

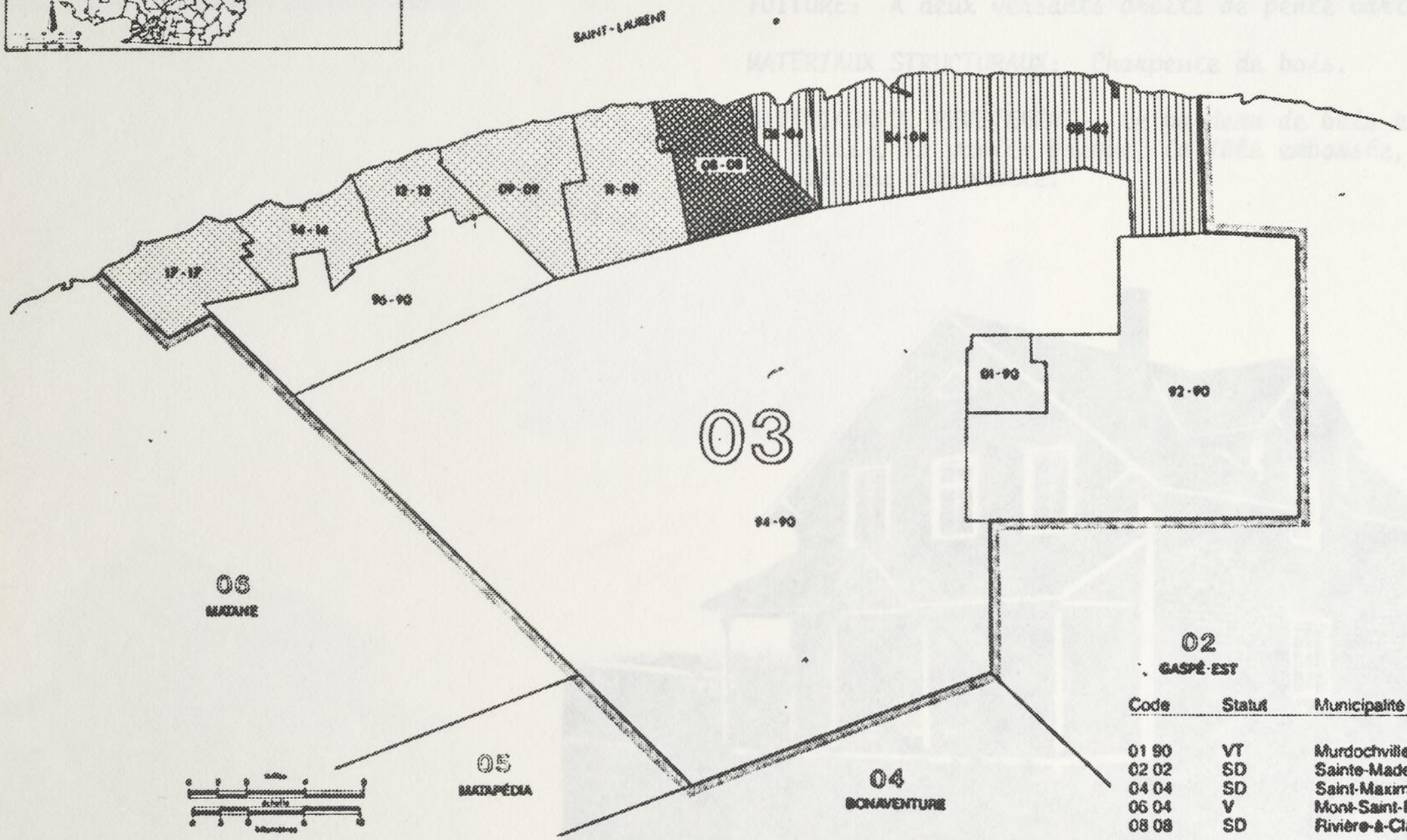

Code	Statut	Municipalité
01 90	VT	Murdochville
02 02	SD	Sainte-Madeleine-de-la-Rivière-Madeleine
04 04	SD	Saint-Maxime-du-Mont-Louis
06 04	V	Mont-Saint-Pierre
08 08	SD	Rivière-à-Claude
09 09	SD	La Martre
11 09	V	Marsoui
12 12	P	Saint-Joachim-de-Tourelle
14 14	VT	Sainte-Anne-des-Monts
17 17	VT	Cap-Chat
92 90	NO	Terr. non organisés, Gaspé-Ouest partie Est
94 90	NO	Terr. non organisés, Gaspé-Ouest partie Ouest
95 90	NO	Terr. non organisés, Gaspé-Ouest partie Nord

MAISON
(pignon en façade)

SURFACES D'OCCUPATION: *Habituellement réparties sur deux niveaux de plan carré ou rectangulaire court.*

OUVERTURES: *Disposées symétriquement en façade; une porte flanquée de deux fenêtres au rez-de-chaussée, trois fenêtres à l'étage, une ouverture dans le pignon.*

TOITURE: *A deux versants droits de pente variée.*

MATÉRIAUX STRUCTURAUX: *Charpente de bois.*

MATÉRIAUX DE REVÊTEMENT: *Le bardeau de bois et d'amiante, le déclin, le papier brique, la tôle embossée, la tôle et le bardeau d'asphalte.*



84 122 15A (35)

84 114 22 (35)



84 114 32 (35)



84 118 19A (35)

84 117 6A (35)



84 115 18 (35)

GASPÉ-OUEST 03

AIRE DE DIFFUSION ET CONCENTRATIONS DE CET ÉLÉMENT DU BÂTI

- aucun élément inventorié
- moins de 1 sur 10
- entre 1 sur 10 et 1 sur 5
- entre 1 sur 5 et 1 sur 3
- plus de 1 sur 3

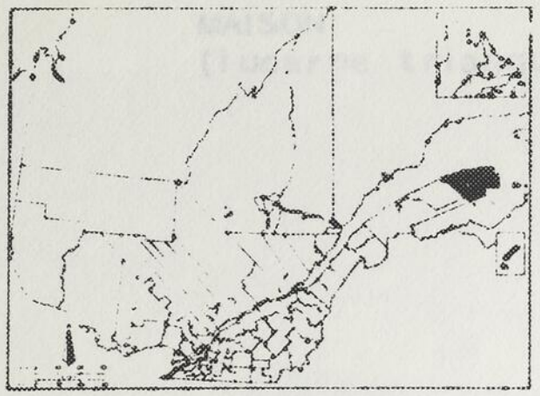

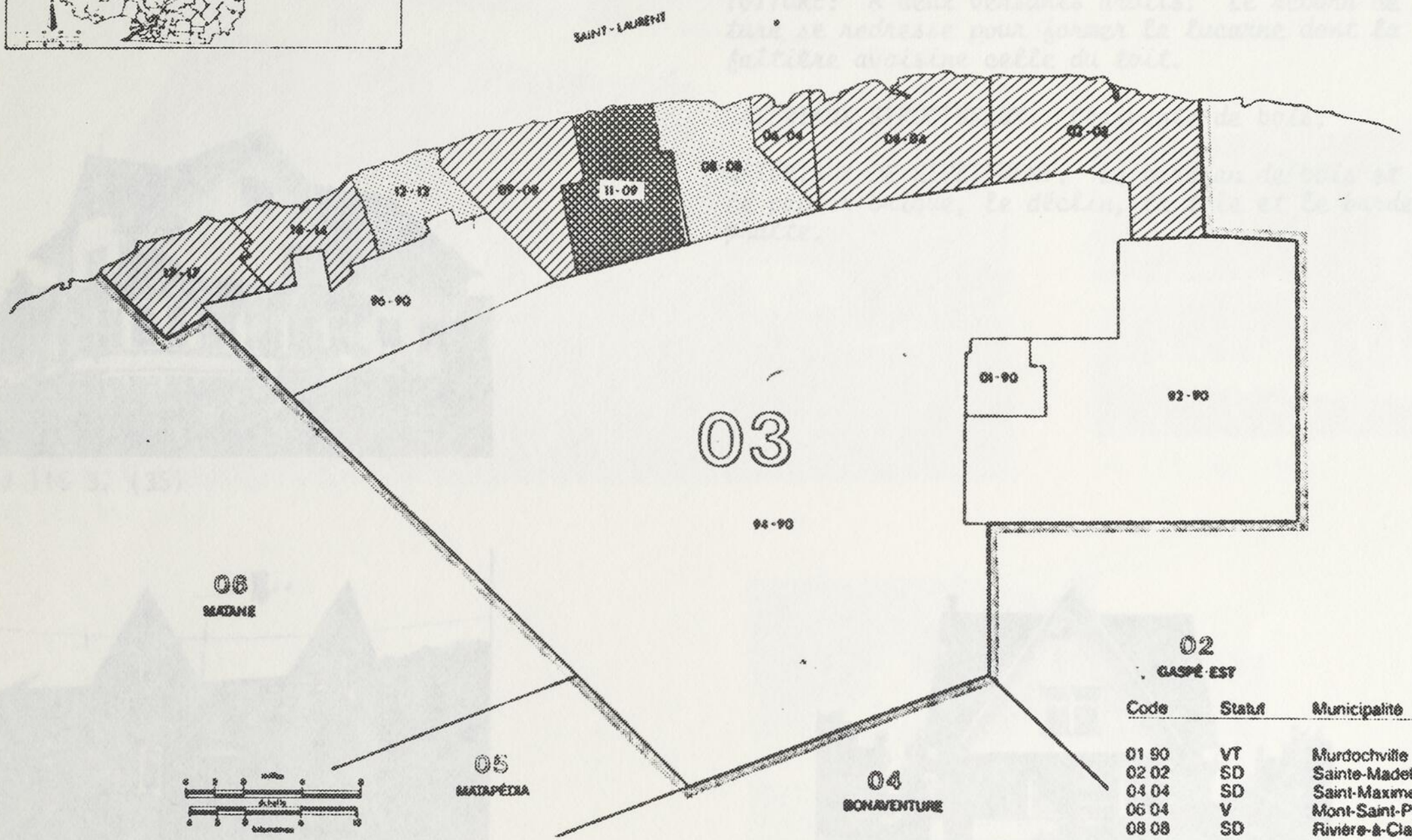

Code	Statut	Municipalité
01 90	VT	Murdochville
02 02	SD	Sainte-Madeleine-de-la-Rivière-Madeleine
04 04	SD	Saint-Maxime-du-Mont-Louis
06 04	V	Mont-Saint-Pierre
08 08	SD	Rivière-à-Claude
09 09	SD	La Martre
11 09	V	Marsoui
12 12	P	Saint-Joachim-de-Tourelle
14 14	VT	Sainte-Anne-des-Monts
17 17	VT	Cap-Chat
92 90	NO	Terr. non organisés, Gaspé-Ouest partie Est
94 90	NO	Terr. non organisés, Gaspé-Ouest partie Ouest

MAISON
(lucarne triangulaire)

SURFACES D'OCCUPATION: Réparties sur deux niveaux de plan rectangulaire court ou carré; le second niveau se trouve sous la toiture.

OUVERTURES: Disposées symétriquement en façade; une porte flanquée de deux fenêtres au rez-de-chaussée, une porte ou une fenêtre en lucarne à l'étage.

TOITURE: A deux versants droits. Le rebord de la toiture se redresse pour former la lucarne dont la ligne faîtière avoisine celle du toit.

MATÉRIAUX STRUCTURAUX: Charpente de bois.

MATÉRIAUX DE REVÊTEMENT: Le bardeau de bois et d'amiante, le papier-brique, le déclin, la tôle et le bardeau d'asphalte.

84 115 37 (35)



84 120 10A (35)



84 116 28 (35)



84 124 11A (35)



84 123 24A (35)

84 123 19A (35)

GASPÉ-OUEST 03

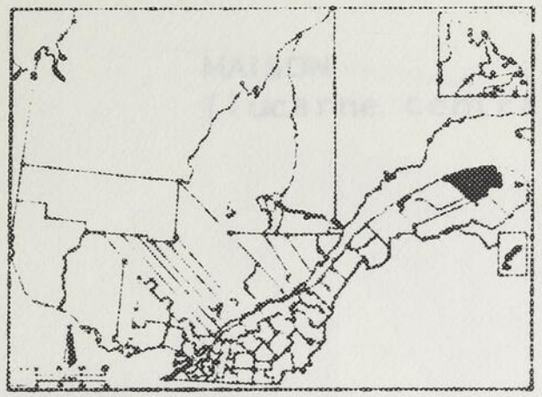

AIRE DE DIFFUSION ET CONCENTRATIONS DE CET ÉLÉMENT DU BÂTI

- aucun élément inventorié
- moins de 1 sur 10
- entre 1 sur 10 et 1 sur 5
- entre 1 sur 5 et 1 sur 3
- plus de 1 sur 3

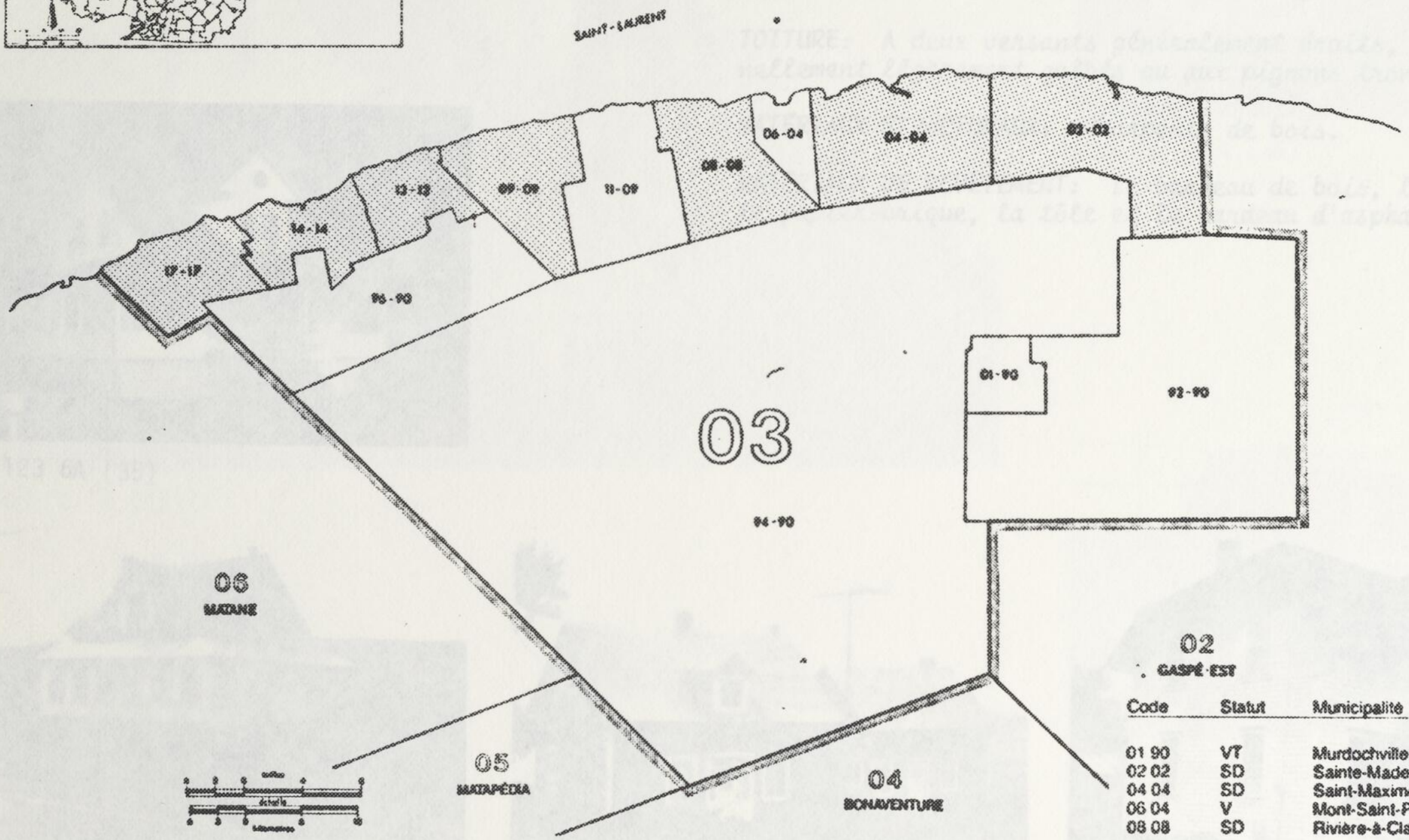

Code	Statut	Municipalité
01 90	VT	Murdochville
02 02	SD	Sainte-Madeleine-de-la-Rivière-Madeleine
04 04	SD	Saint-Maxime-du-Mont-Louis
06 04	V	Mont-Saint-Pierre
08 08	SD	Rivière-à-Claude
09 09	SD	La Martre
11 09	V	Marsoui
12 12	P	Saint-Joachim-de-Tourelle
14 14	VT	Sainte-Anne-des-Monts
17 17	VT	Cap-Chat
92 90	NO	Terr. non organisés, Gaspé-Ouest partie Est
94 90	NO	Terr. non organisés, Gaspé-Ouest partie Ouest
95 90	NO	Terr. non organisés, Gaspé-Ouest partie Nord

MAISON
(lucarne centrale)

SURFACES D'OCCUPATION: Réparties sur deux niveaux de plan rectangulaire court ou carré; le second niveau se trouve dans le toit.

OUVERTURES: Disposées symétriquement en façade; une porte flanquée de deux fenêtres au rez-de-chaussée, une fenêtre ou une porte en lucarne à l'étage.

TOITURE: A deux versants généralement droits, occasionnellement légèrement galbés ou aux pignons tronqués.

MATÉRIAUX STRUCTURAUX: Charpente de bois.

MATÉRIAUX DE REVETEMENT: Le bardeau de bois, le déclin, le papier-brique, la tôle et le bardeau d'asphalte.

84 123 6A (35)



84 114 15 (35)

84 121 10A (35)



84 115 36 (35)

84 115 14 (35)

84 122 14A (35)

84 119 31A (35)

GASPÉ-OUEST 03

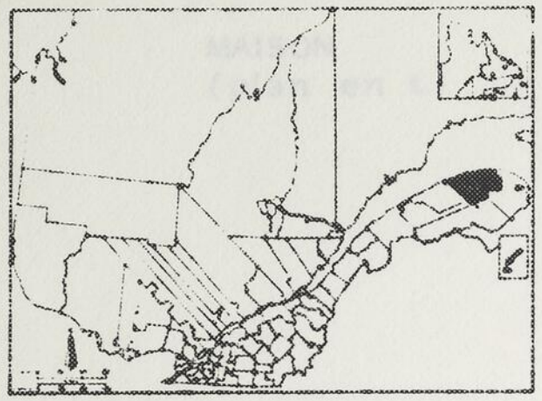

AIRE DE DIFFUSION ET CONCENTRATIONS DE CET ÉLÉMENT DU BÂTI

- aucun élément inventorié
- moins de 1 sur 10
- entre 1 sur 10 et 1 sur 5
- entre 1 sur 5 et 1 sur 3
- plus de 1 sur 3

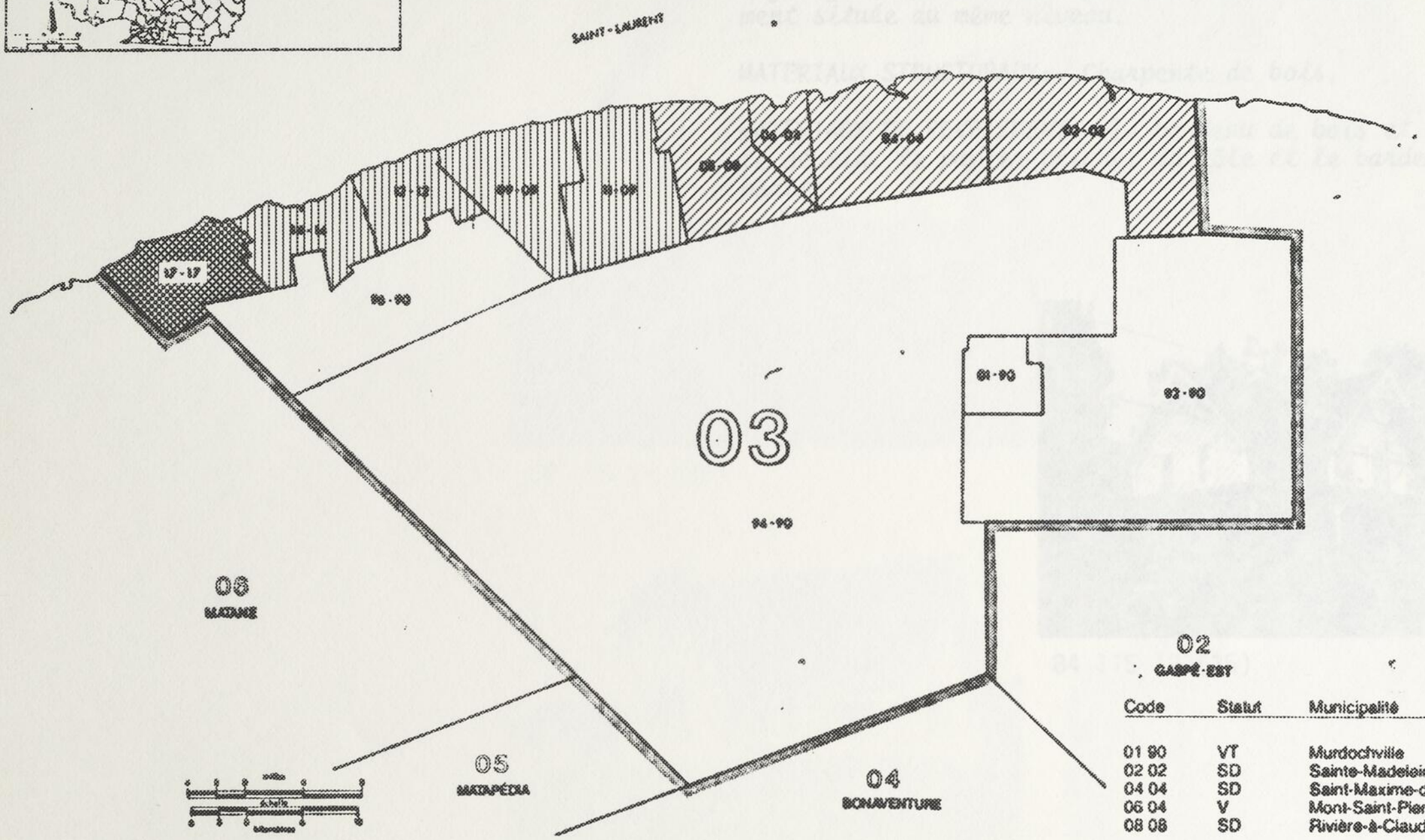

Code	Statut	Municipalité
01 90	VT	Murdochville
02 02	SD	Sainte-Madeleine-de-la-Rivière-Madeleine
04 04	SD	Saint-Maxime-du-Mont-Louis
06 04	V	Mont-Saint-Pierre
08 08	SD	Rivière-à-Claude
09 09	SD	La Martre
11 09	V	Marsoui
12 12	P	Saint-Joachim-de-Tourelle
14 14	VT	Sainte-Anne-des-Monts
17 17	VT	Cap-Chat
92 90	NO	Terr. non organisés, Gaspé-Ouest partie Est
94 90	NO	Terr. non organisés, Gaspé-Ouest partie Ouest
96 90	NO	Terr. non organisés, Gaspé-Ouest partie Nord

MAISON
(plan en L)

SURFACES D'OCCUPATION: Réparties sur deux niveaux, parfois trois, de plan en L; le second étage se trouve dans le toit.

OUVERTURES: Nombre et distribution variés.

TOITURE: A deux versants droits de pente variée. La ligne faîtière des deux portions de la toiture est rarement située au même niveau.

MATERIAUX STRUCTURAUX: Charpente de bois.

MATÉRIAUX DE REVÊTEMENT: Le bardeau de bois et d'amiante, le déclin, le papier-brique, la tôle et le bardeau d'asphalte.

84 115 19 (35)



84 115 17 (35)



84 119 32A (35)



84 112 20 (35)

GASPÉ-OUEST 03

AIRE DE DIFFUSION ET CONCENTRATIONS DE CET ÉLÉMENT DU BÂTI

- aucun élément inventorié
- moins de 1 sur 10
- entre 1 sur 10 et 1 sur 5
- entre 1 sur 5 et 1 sur 3
- plus de 1 sur 3

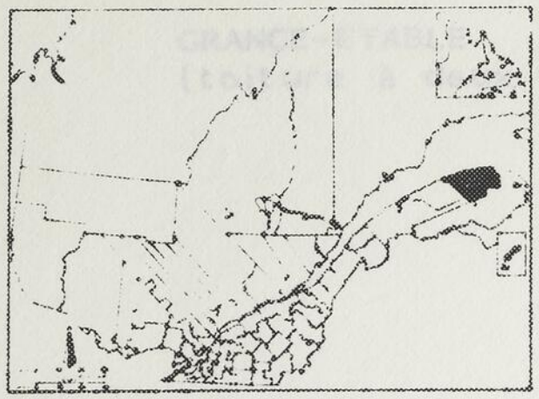

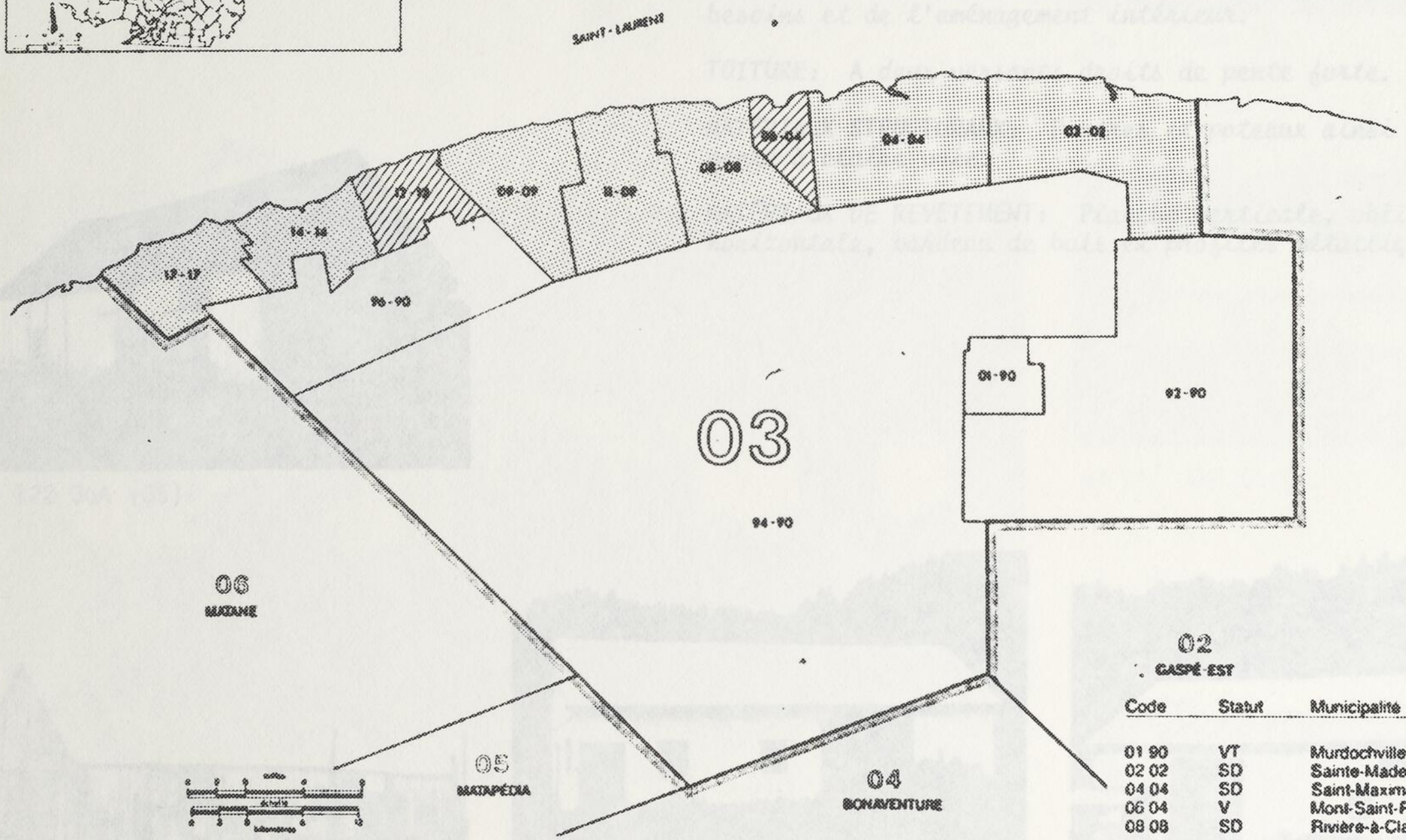

Code	Statut	Municipalité
01 90	VT	Murdochville
02 02	SD	Sainte-Madeleine-de-la-Rivière-Madeleine
04 04	SD	Saint-Maxime-du-Mont-Louis
06 04	V	Mont-Saint-Pierre
08 08	SD	Rivière-à-Claude
09 09	SD	La Martre
11 09	V	Marsoui
12 12	P	Saint-Joachim-de-Tourelle
14 14	VT	Sainte-Anne-des-Monts
17 17	VT	Cap-Chat
92 90	NO	Terr. non organisés, Gaspé-Ouest partie Est
94 90	NO	Terr. non organisés, Gaspé-Ouest partie Ouest
96 90	NO	Terr. non organisés, Gaspé-Ouest partie Nord

GRANGE-ÉTABLE
(toiture à deux versants)

SURFACE D'OCCUPATION: Réparties sur deux niveaux de plan rectangulaire allongé; le second niveau se trouve sous la toiture.

OUVERTURES: Au moins une grande porte fermée par deux larges vantaux et percée dans un long pan, une ou deux portes de moindres dimensions et quelques fenêtres. Ces ouvertures sont réparties irrégulièrement, au gré des besoins et de l'aménagement intérieur.

TOITURE: A deux versants droits de pente forte.

MATÉRIAUX STRUCTURAUX: Poutres et poteaux ainsi que charpente à claire-voie.

MATÉRIAUX DE REVÊTEMENT: Planche verticale, oblique ou horizontale, bardeau de bois et profilés métalliques.



84 122 36A (35)



84 116 7 (35)



84 120 2A (35)



84 120 9A (35)



84 117 24A (35)

84 120 4A (35)

84 122 31A (35)



84 114 15 (35)

84 123 3A (35)



84 122 17A (35)

84 117 1 (35)

GASPÉ-OUEST 03

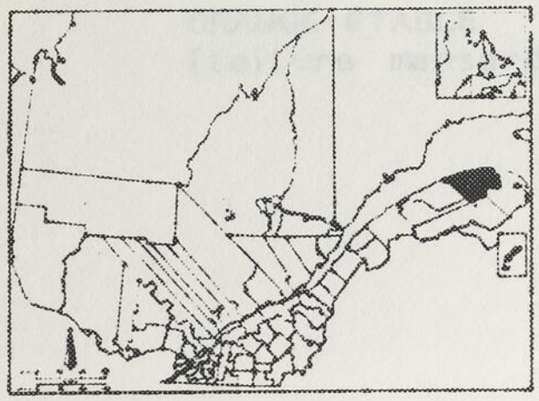

AIRE DE DIFFUSION ET CONCENTRATIONS DE CET ÉLÉMENT DU BÂTI

- aucun élément inventorié
- moins de 1 sur 10
- entre 1 sur 10 et 1 sur 5
- entre 1 sur 5 et 1 sur 3
- plus de 1 sur 3

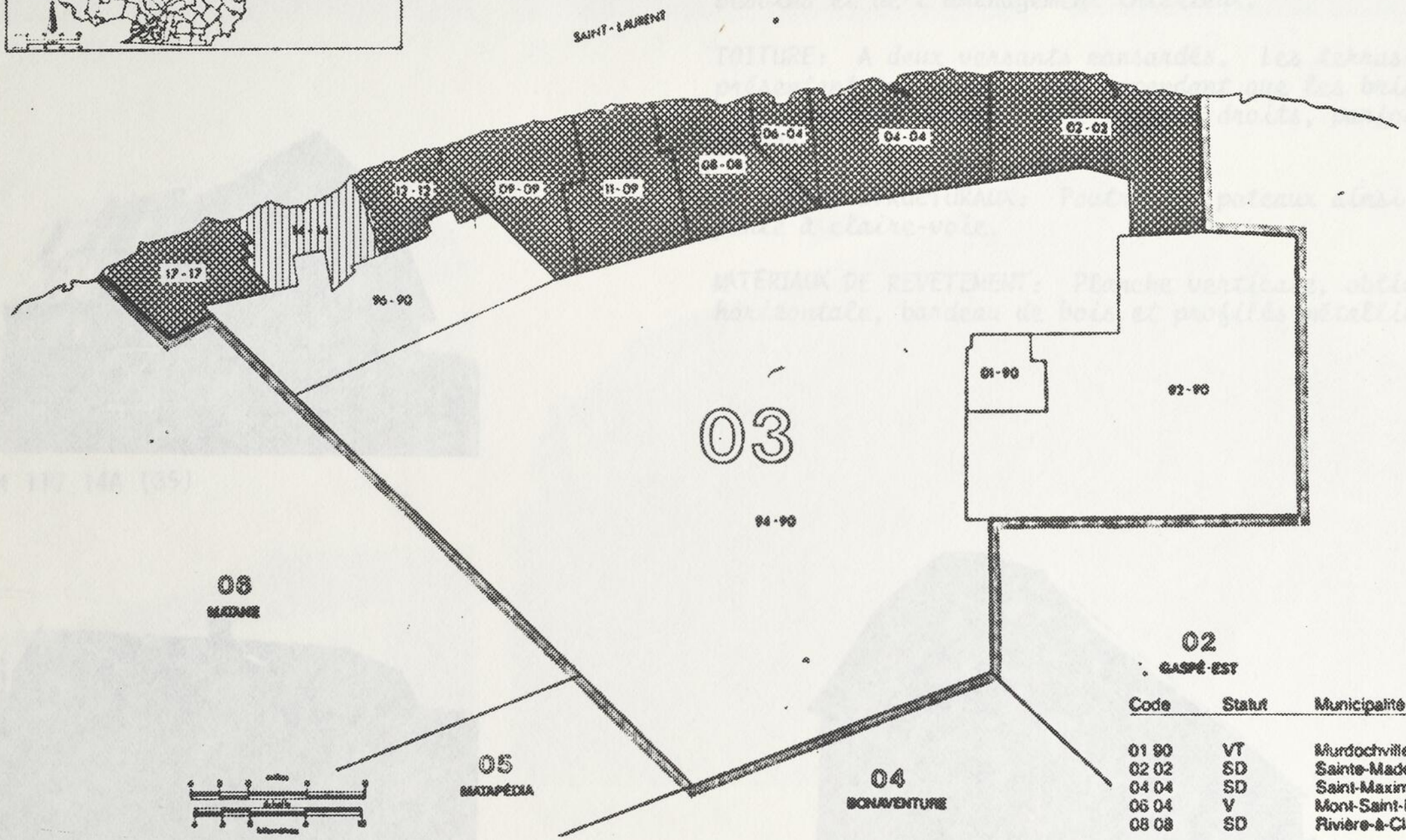

Code	Statut	Municipalité
01 90	VT	Murdochville
02 02	SD	Sainte-Madeleine-de-la-Rivière-Madeleine
04 04	SD	Saint-Maxime-du-Mont-Louis
06 04	V	Mont-Saint-Pierre
08 08	SD	Rivière-à-Claude
09 09	SD	La Martre
11 09	V	Marsoui
12 12	P	Saint-Joachim-de-Tourelle
14 14	VT	Sainte-Anne-des-Monts
17 17	VT	Cap-Chat
92 90	NO	Terr. non organisés, Gaspé-Ouest partie Est
94 90	NO	Terr. non organisés, Gaspé-Ouest partie Ouest
96 90	NO	Terr. non organisés, Gaspé-Ouest partie Nord

GRANGE-ÉTABLE
(toiture mansardée)

SURFACES D'OCCUPATION: *Généralement réparties sur deux niveaux de plan rectangulaire habituellement allongé; le second niveau se trouve sous la toiture.*

OUVERTURES: *Au moins une grande porte fermée par deux larges vantaux et percée dans un long pan, une ou deux portes de moindres dimensions et quelques fenêtres. Ces ouvertures sont réparties irrégulièrement, au gré des besoins et de l'aménagement intérieur.*

TOITURE: *A deux versants mansardés. Les terrassons présentent une pente forte cependant que les brisis, d'inclinaison variée, sont parfois droits, parfois galbés.*

MATÉRIAUX STRUCTURAUX: *Poutres et poteaux ainsi que charpente à claire-voie.*

MATÉRIAUX DE REVÊTEMENT: *Planche verticale, oblique ou horizontale, bardeau de bois et profilés métalliques.*



84 117 14A (35)



84 113 13 (35



84 117 29A (35)

84 120 35A (35)

84 112 11A (35)

84 112 20A (35)



84 117 13A (35)

84 112 13A (35)



84 124 3A (35)



84 116 10 (35)

84 114 22 (35)



84 113 28 (35)

GASPÉ-OUEST 03

AIRE DE DIFFUSION ET CONCENTRATIONS DE CET ÉLÉMENT DU BÂTI

- aucun élément inventorié
- moins de 1 sur 10
- entre 1 sur 10 et 1 sur 5
- entre 1 sur 5 et 1 sur 3
- plus de 1 sur 3

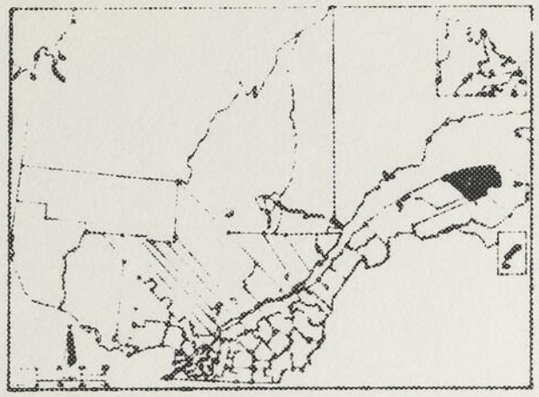

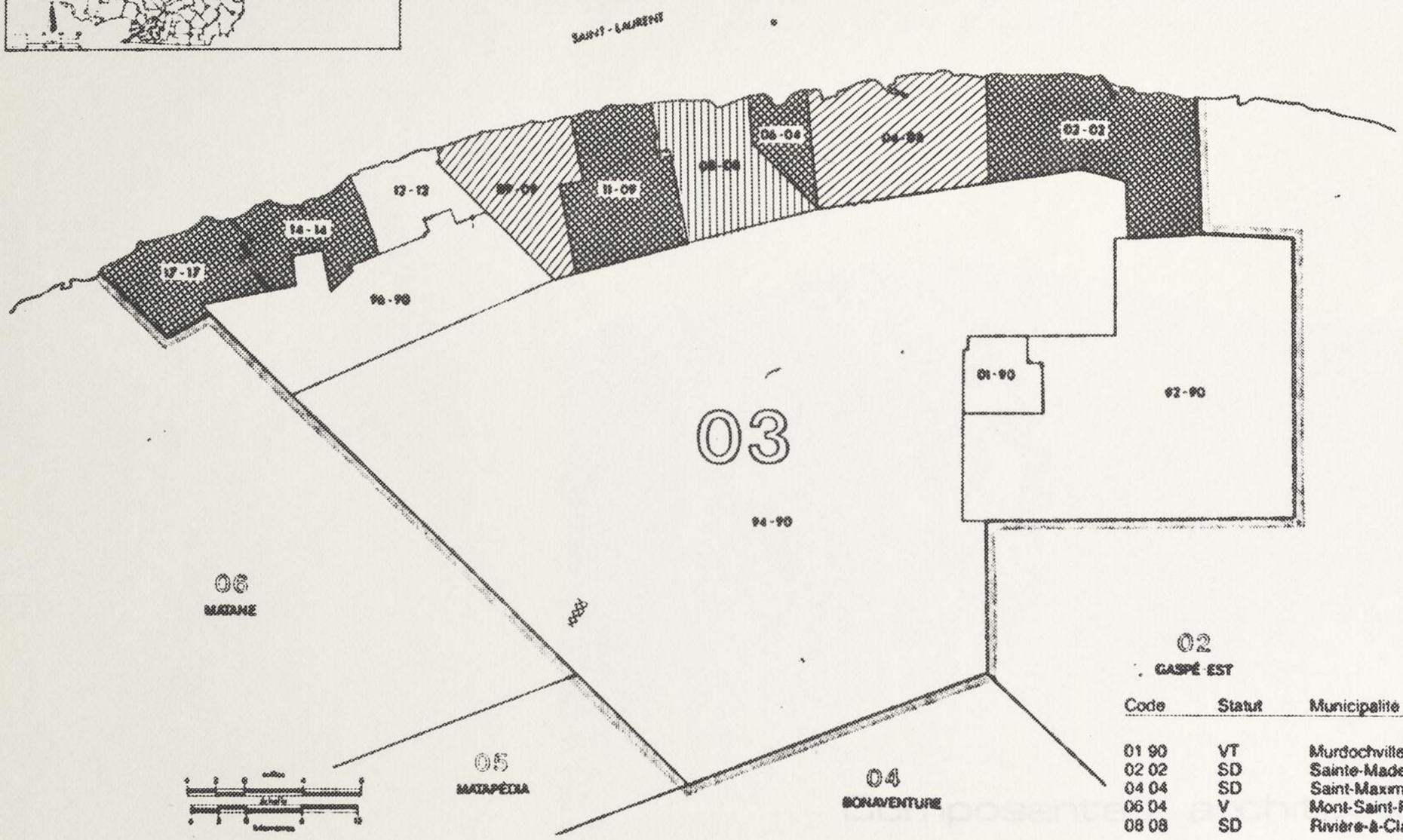

Code	Statut	Municipalité
01 90	VT	Murdochville
02 02	SD	Sainte-Madeleine-de-la-Rivière-Madeleine
04 04	SD	Saint-Maxime-du-Mont-Louis
06 04	V	Mont-Saint-Pierre
08 08	SD	Rivière-à-Claude
09 09	SD	La Martre
11 09	V	Marsoui
12 12	P	Saint-Joachim-de-Tourelle
14 14	VT	Sainte-Anne-des-Monts
17 17	VT	Cap-Chat
92 90	NO	Terr. non organisés, Gaspé-Ouest partie Est
94 90	NO	Terr. non organisés, Gaspé-Ouest partie Ouest
96 90	NO	Terr. non organisés, Gaspé-Ouest partie Nord

Composantes architectoniques

CUISINE D'ÉTÉ

Construction de dimensions variées mais toujours inférieures à celles du corps principal de l'habitation, la cuisine d'été permet un accroissement de la superficie disponible et autorise une certaine ségrégation fonctionnelle au gré des saisons.

Greffée au mur-pignon ou perpendiculaire au long pan arrière, cette annexe prolonge souvent le parti architectural adopté pour le corps du bâtiment. Des variantes sont toutefois fréquentes, la plus originale demeurant le passage fermé reliant les deux entités construites à une courte distance l'une de l'autre.

84 121 8A (35)



84 124 19A (35)



84 116 35 (35)



84 116 17 (35)

84 122 33A (35)

84 114 8 (35)



84 121 3A (35)

84 121 10A (35)



84 113 22 (35)



84 113 10A (35)

CORRIDOR

84 121 8A (35)

Bâtiment principal et annexe sont parfois construits à courte distance l'un de l'autre plutôt que d'être directement accolés.

Un passage fermé aménagé au niveau du rez-de-chaussée relie habituellement les deux entités ainsi disposées, conférant ainsi une certaine unicité à l'ensemble.

Si la cuisine d'été et le corps principal de l'habitation demeurent les constructions les plus fréquemment reliées par un corridor ou en découvre également quelques rares autres exemples en milieu rural (grange, étable et remise) et en milieu urbain (habitation et commerce).

84 121 10A (35)



84 121 12A (35)



84 122 20A (35)

84 121 17A (35)



84 123 2A (35)



84 122 33A (35)

84 114 26 (35)

PERRON, PERRON-GALERIE, BALCON ET VÉRANDA

Structures prolongeant l'espace intérieur et assurant la transition extérieur-intérieur, les perrons, perrons-galeries, balcons et vérandas demeurent une constante du paysage architectural.

Variant du simple palier aménagé vis-à-vis la porte d'entrée aux longs rubans superposés courant sur plus d'une élévation en passant par le petit balcon plus ou moins décoratif accroché à l'étage, ces structures contribuent généralement à accentuer la volumétrie d'ensemble du bâtiment.

Projection, débord de la toiture et marquise leur assurent généralement une protection contre les intempéries. La fonte, le bois ou le fer sont les matériaux des colonnes et garde-corps; leur traitement (fonte ornementale, barreaux de bois droits ou découpés, balustres tournés, volutes de bois découpées, etc.) contribue par ailleurs à l'effet décoratif parfois spectaculaire de ces structures.

84 116 30 (35)





84 114 22 (35)



84 114 15 (35)



84 116 12 (35)



84 118 21A (35)

84 119 29A (35)



84 117 4A (35)



84 113 34 (35)

TAMBOUR

Petit volume fermé érigé en projection, le tambour protège l'entrée contre les intempéries.

D'une architecture généralement sobre, il prend parfois des allures de porche tant par son traitement que par ses dimensions.



84 115 14 (35)



84 121 37A (35)



84 119 33A (35)

84 115 16 (35)



84 112 2A (35)

84 122 6A (35)

84 122 29A (35)

ANNEXE DE GRANGE



84 112 16A (35)

Tambours et autres appentis sont souvent greffés au périmètre de la grange-étable.

De dimensions variées mais toujours inférieures à celles du corps du bâtiment, ces constructions annexes adoptent des formes diverses, dictées par leur destination, leur emplacement ou les matériaux utilisés, contribuant ainsi à l'articulation prononcée de l'ensemble.



84 112 17A (35)



84 117 1 (35)



84 112 7 (35)



84 120 8A (35)

84 116 15 (35



84 112 23A (35)

Détails architecturaux

BOISERIES DÉCORATIVES

Bandes d'arêtes, pilastres d'angle, chambranles, corniches, entablements, consoles ouvragées, faux colombages, petits bois de chassis, lambrequins, caissons et panneaux de portes, balustres tournés et découpés constituent un répertoire riche et varié de boiseries décoratives.

Les bandes d'arêtes constituées de deux planches posées à angle droit et les chambranles se résumant en un encadrement à peine ouvré demeurent toutefois les éléments décoratifs les plus fréquents.



84 120 25A (35)



84 117 4A (35)

84 112 24 (35)



84 118 34 (35)



84 114 19 (35)



84 121 4A (35)



84 121 11A (35)



84 115 21 (35)



84 122 35A (35)



84 115 25 (35)



84 114 7 (35)

OUVERTURES DANS LES PIGNONS

La partie supérieure des murs-pignons est souvent percée d'une ouverture éclairant les combles.

Rectangle, carré sur la pointe, triangle, trapèze, demi-cercle et cercle en sont les formes les plus fréquentes cependant que l'effet décoratif recherché incite parfois à recourir à des motifs géométriques moins réguliers.

84 115 21 (35)

84 113 27 (35)



84 115 14 (35)



84 116 24 (35)



84 116 27 (35)



84 116 25 (35)

84 123 6A (35)

COURONNEMENT CHANTOURNÉ

La façade de certains bâtiments coiffés d'un toit à deux versants droits ou brisés coïncide avec l'un des deux murs pignons. Un couronnement chantourné masquant le profil du toit et contribuant à accroître l'importance de l'élévation y est parfois construit, modifiant considérablement l'apparence du bâtiment.

Le fronton en escalier, occasionnellement terminé par une corniche moulurée, est le motif le plus fréquemment rencontré, les décrochés triangulaires ou en volutes demeurant exceptionnels.

84 118 13A (35)



84 113 9 (35)

84 120 30A (35)

84 122 16A (35)



84 118 24A (35)

84 119 21A (35)



84 116 5A (35)

Matériaux et techniques

MATÉRIAUX



84 113 17 (35)



84 113 32 (35)

Les parements extérieurs des bâtiments du comté sont constitués d'une gamme variée de matériaux dont certains sont utilisés depuis très longtemps cependant que d'autres, produits industriellement, ne sont déjà plus disponibles sur le marché.

BARDEAU DE BOIS: Peint ou patiné par les intempéries et le temps, le bardeau de bois a été utilisé tant pour les toitures que pour les élévations. Déformé par l'âge, il acquiert une riche texture alors qu'une pose minutieuse alliée à un entretien régulier l'apparente aux déclins. Le découpage du rebord inférieur introduit par ailleurs des motifs géométriques qui rompent la régularité des horizontales.

Bandes d'arêtes et encadrements d'ouvertures plus ou moins ouvragés lui sont presque systématiquement associés.

PLANCHE VERTICALE: La planche verticale, sommairement ouvragée, est surtout utilisée pour les bâtiments agricoles. On la retrouve cependant également associée à une architecture résidentielle plutôt modeste, caractéristique d'une phase de colonisation.

DÉCLIN DE BOIS: Le déclin de bois recouvre de nombreux bâtiments tant modestes que cossus. Outre le déclin constitué de planches se chevauchant, on trouve de nombreux exemples de parement embouveté présentant une gorge à sa partie supérieure. Encadrements d'ouvertures et bandes d'arêtes plus ou moins ouvragés et parfois peints de couleur contrastante sont systématiquement associés à ce matériau de parement.

Quelques rares exemples de planches horizontales ont été relevés sur des bâtiments agricoles.

MATÉRIAUX



84 122 21A (35)

84 118 33 (35)

PLANCHE OBLIQUE: La planche de parement non ouvragée est habituellement posée à la verticale. On la trouve cependant occasionnellement fixée obliquement, parfois disposée selon un motif dit en chevron.

Outre son effet décoratif, cet assemblage particulier contribue à assurer le contreventement des charpentes de poutres et poteaux. Aussi est-il presqu'exclusivement associé aux bâtiments agricoles (granges-étables et remises).

BRIQUE: Ce matériau de parement demeure associé à une architecture résidentielle cossue ou aux bâtiments institutionnels construits depuis le tournant du siècle.

PIERRE: L'utilisation de la pierre demeure exceptionnelle (poudrière) ou réservée à des usages spécifiques (fondations). Quelques exemples de pierre artificielle ont par ailleurs été inventoriés.

BARDEAU D'AMIANTE: Ce matériau produit industriellement se présente sous forme de plaques rectangulaires ou de carrés posés sur la pointe. Des bandes d'arêtes et des encadrements d'ouvertures en bois peint de couleur contrastante sont habituellement conservés.

TÔLE EMBOSSÉE: Ce matériau produit industriellement imite, par embossage, la pierre taillée à surface bosselée. On l'associe parfois à d'autres éléments métalliques préfabriqués imitant corniches et entablements sculptés dans la pierre ou le bois.

MATÉRIAUX

PAPIER-BRIQUE: Matériau produit industriellement, le papier-brique a été utilisé pour recouvrir de nombreux parements de bois. En dépit de son aspect imitant la brique, il est souvent associé à des bandes d'arêtes et des encadrements d'ouvertures de bois peint, caractéristiques des parements de bois. Des variantes de ce matériau imitent la pierre ou sont tout simplement constituées de bardeaux posés horizontalement ou sur la pointe.



84 113 9 (35)



84 120 22A (35)

84 113 14 (35)



84 123 7A (35)

84 120 35A (35)

84 112 23A (35)

84 123 7A (35)



84 112 13A (35)



84 120 33A (35)



84 118 25A (35)



84 116 7 (35)



84 116 8 (35)



84 112 9A (35)



84 112 11A (35)



84 122 35A (35)

84 115 24 (35)



84 120 8A (35)

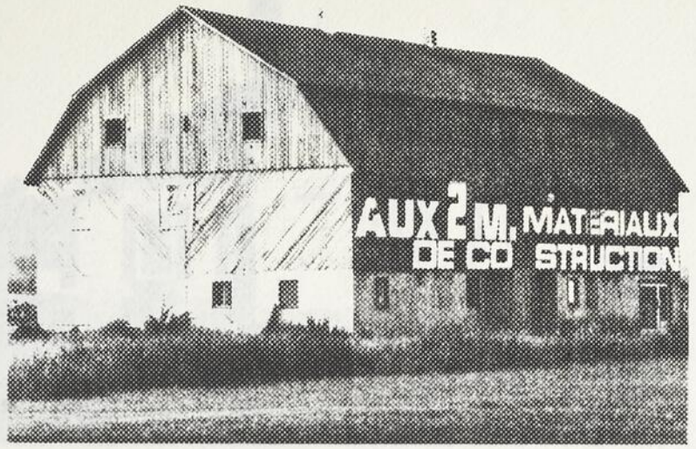

84 114 21 (35)



84 118 7A (35)

84 118 14A (35)

84 118 15A (35)



84 120 15A (35)



84 121 37A (35)

84 115 19 (35)

84 115 16 (35)



84 120 10A (35)



84 114 32 (35)

84 118 21A (35)

Fonctions particulières

BÂTIMENTS ET AMÉNAGEMENTS LIÉS À LA PÊCHE

La pêche s'est inscrite au coeur du paysage architectural de manière moins extensive que l'agriculture, ses manifestations demeurant plus ponctuelles.

Le comté recèle néanmoins de multiples témoins de cette activité qui, chacun à sa façon, en atteste l'importance.

Petites cabanes alignées sur la grève, quais de dimensions variées, havres, vastes magasins et entrepôts, usines de traitement et remises constituent quelques-uns de ces témoins, dont certains sont malheureusement abandonnés.



84 119 16 (35)

84 123 8A (35)



84 119 4A (35)

84 124 7A (35)



84 124 2A (35)



84 119 13A (35)



84 119 16A (35)



84 121 16A (35)

SCIERIES

Architectures avant tout fonctionnelles, les scieries sont des structures hatibuellement allongées, percées de grandes ouvertures indispensables au passage du bois.

Une structure conique se dresse souvent à proximité, abritant la chaudière qui produit l'énergie actionnant les mécanismes.

Le bois et la tôle sont les matériaux de parement de ces bâtiments modifiés et agrandis au gré des besoins.



84 117 9A (35)



84 122 21A (35)

84 114 35 (35)



84 114 37 (35)

PHARES

Structures familières du paysage maritime, les phares ponctuent le littoral du comté.

Érigés en bordure des falaises qui délimitent les promontoires, ces constructions côtoient habituellement la maison du gardien et divers bâtiments secondaires. Parmi ceux-ci subsiste une poudrière qui abritait la poudre utilisée pour le canon à brume.



C82 0240 26 (35)



84 112 9A (35)

84 112 10A (35)



84 112 14A (35)



84 122 3A (35)

CAVEAU

Petite construction de maçonnerie plus ou moins systématiquement enfouie sous le sol, le caveau permet la conservation prolongée d'aliments périssables. Peu d'exemples ont été retracés dans le comté.

84 118 2A (35)

84 117 28A (35)

84 120 3A (35)



84 116 22 (35)



84 122 18A (35)



84 117 33A (35)

REMISES ET HANGARS

Les remises et les hangars sont des bâtiments secondaires familiers du paysage tant urbain que rural.

Se dressant à une distance variable de l'habitation, ils servent à remiser les instruments aratoires, à entreposer matériaux et outillages ou à abriter les véhicules.

Constituée d'une charpente de bois fermée d'un planchéiage apparent ou recouvert de bardeau de bois ou d'amiante, de tôle ou de papier-brique, cette architecture adopte des formes variables allant du cube rectangulaire protégé par une toiture à versant unique au volume fortement articulé comprenant plusieurs niveaux.



84 124 20A (35)



84 118 25A (35)



84 112 14A (35)

84 117 5A (35)



84 112 23 (35)



84 120 37A (35)

FOUR À PAIN EXTÉRIEUR

Construit originellement en terre cuite, en pierre ou en brique, dégagé du sol et protégé d'une toiture en bois, le four à pain extérieur s'avère probablement la structure accessoire de l'habitat rural la plus menacée de disparition complète.

84 121 33A (35)



84 124 9A (35)

Répertoires

Répertoires

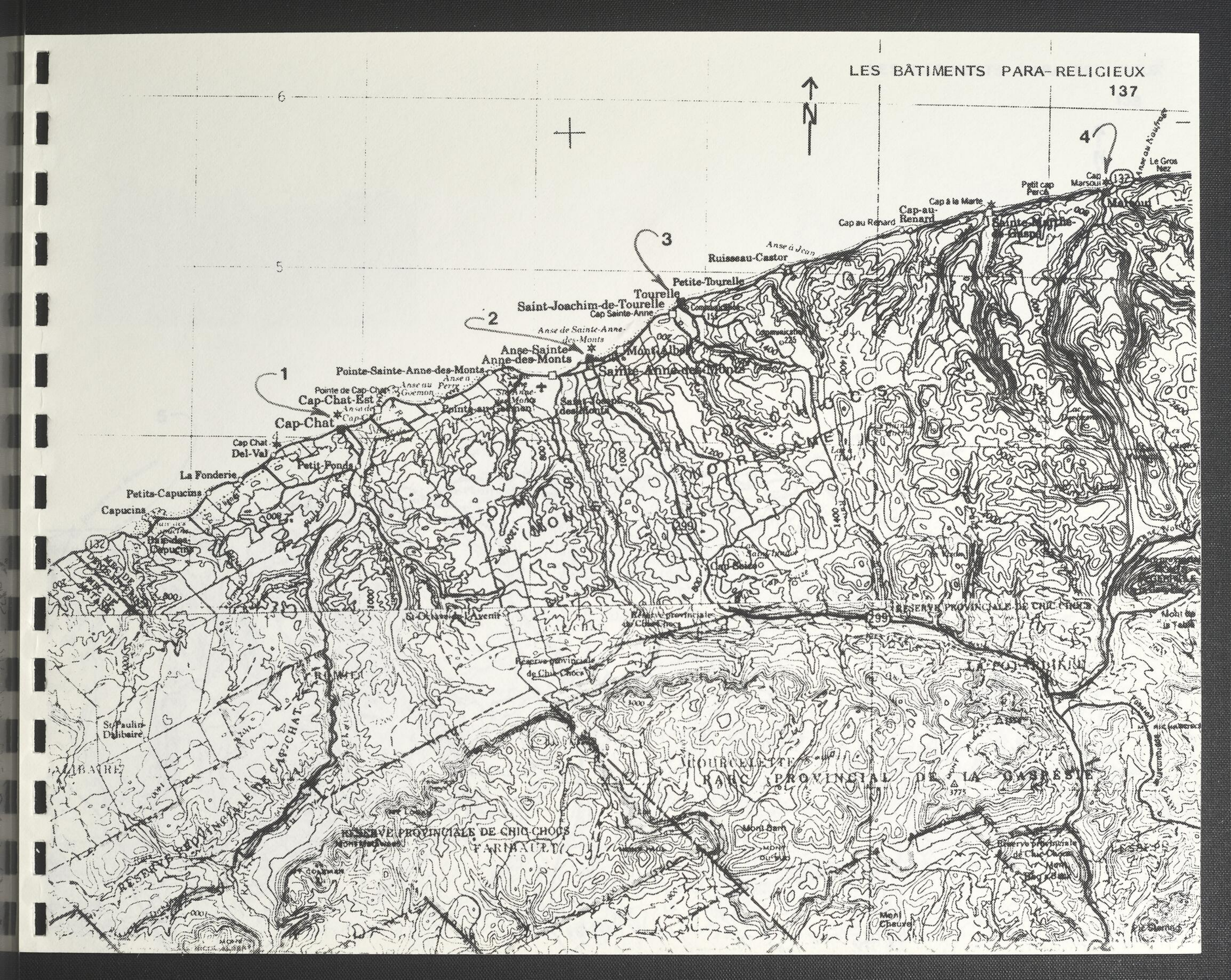
N
1
2
3
4
Cap-Chat
Cap-Chat-Est
Pointe-Sainte-Anne-des-Monts
Anse-Sainte-Anne-des-Monts
Saint-Joachim-de-Tourelle
Cap Sainte-Anne
Petite-Tourelle
Tourelle
Ruisseau-Castor
Cap-au-Renard
Cap au Renard
Cap à la Marte
Petit cap Percé
Cap Marsouin
Le Gros Nez
Cap Chat
Del-Val
Petit-Fonds
La Fonderie
Petits-Capucins
Capucins
Baie des Capucins
St-Paulin-D'Albaire
RÉSERVE PROVINCIALE DE CHIC-CHOCS
RÉSERVE PROVINCIALE DE CHIC-CHOCS
TOURCELETTE
PARC PROVINCIAL DE LA GASPÉSIE
Mont Albert
Mont Chauve
Mont Sarah
Mont Ste-Hélène
Mont Logan
Mont Jacques-Cartier
Mont Ste-Anne
Mont Lamontagne
Mont Jacques-Cartier
Mont Richardson
Mont Ste-Hélène
Mont Logan
Mont Sarah
Mont Albert
Mont Chauve
Mont Jacques-Cartier
Mont Richardson
Mont Lamontagne
Mont Ste-Anne

N

5

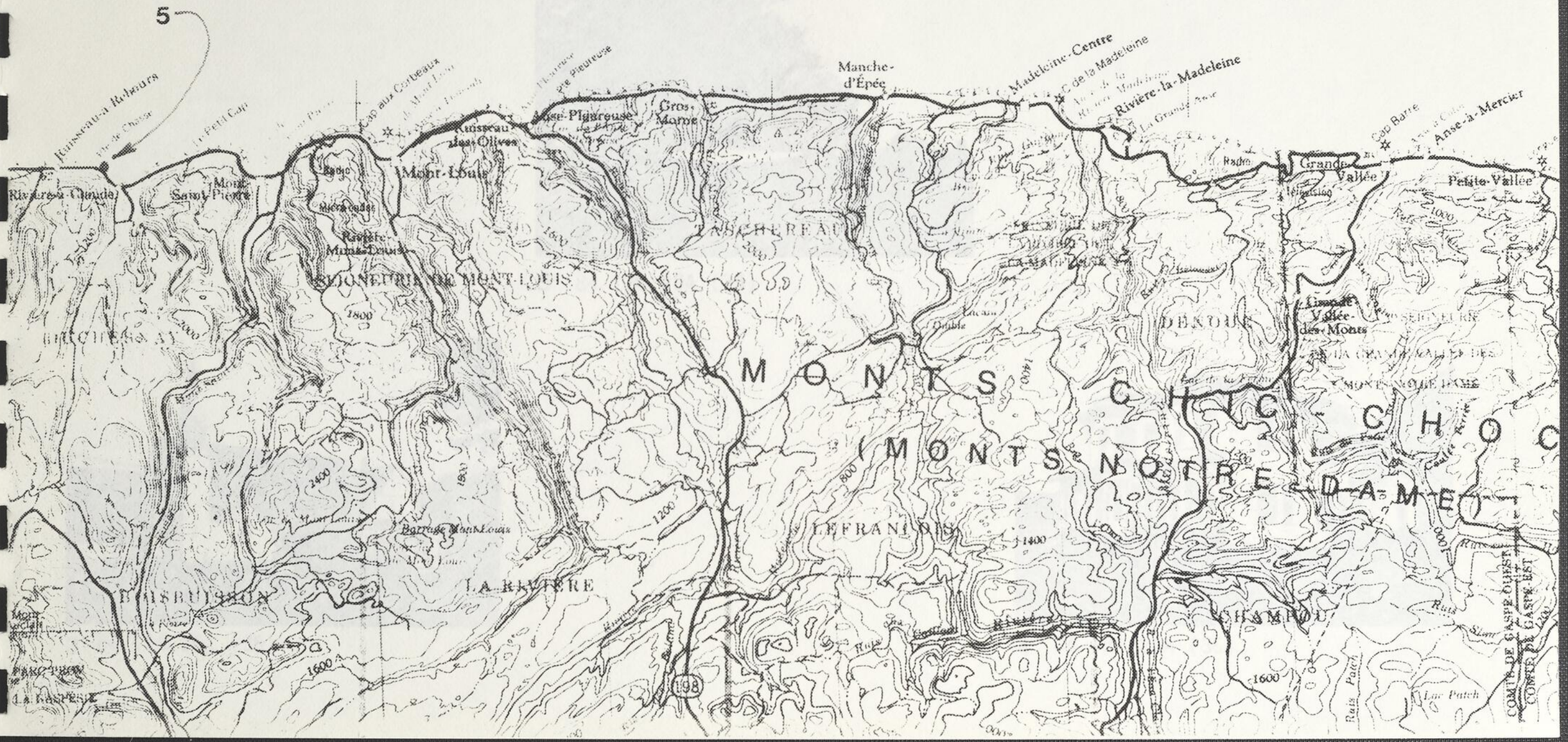
Ruisseau-à-Hulbarts
Rivières-Ouelles
Mont-Saint-Pierre
Cap aux Corbeaux
Ruisseau des Oliviers
Mont-Louis
Anse-Pleureuse
Gros-Morne
Manche-d'Épée
Rivière-la-Madeleine
Cap Barre
Anse-à-Mercier
Grande-Vallée
Petite-Vallée
Vallée-des-Monts
MONTS CHICCHOCS
MONTS NOTRE-DAME
LA RIVIÈRE
198



1 84 115 33 (35)



2 84 118 7A (35)



5 84 120 29A (35)



3 84 119 26A (35)

4 84 121 26A (35)

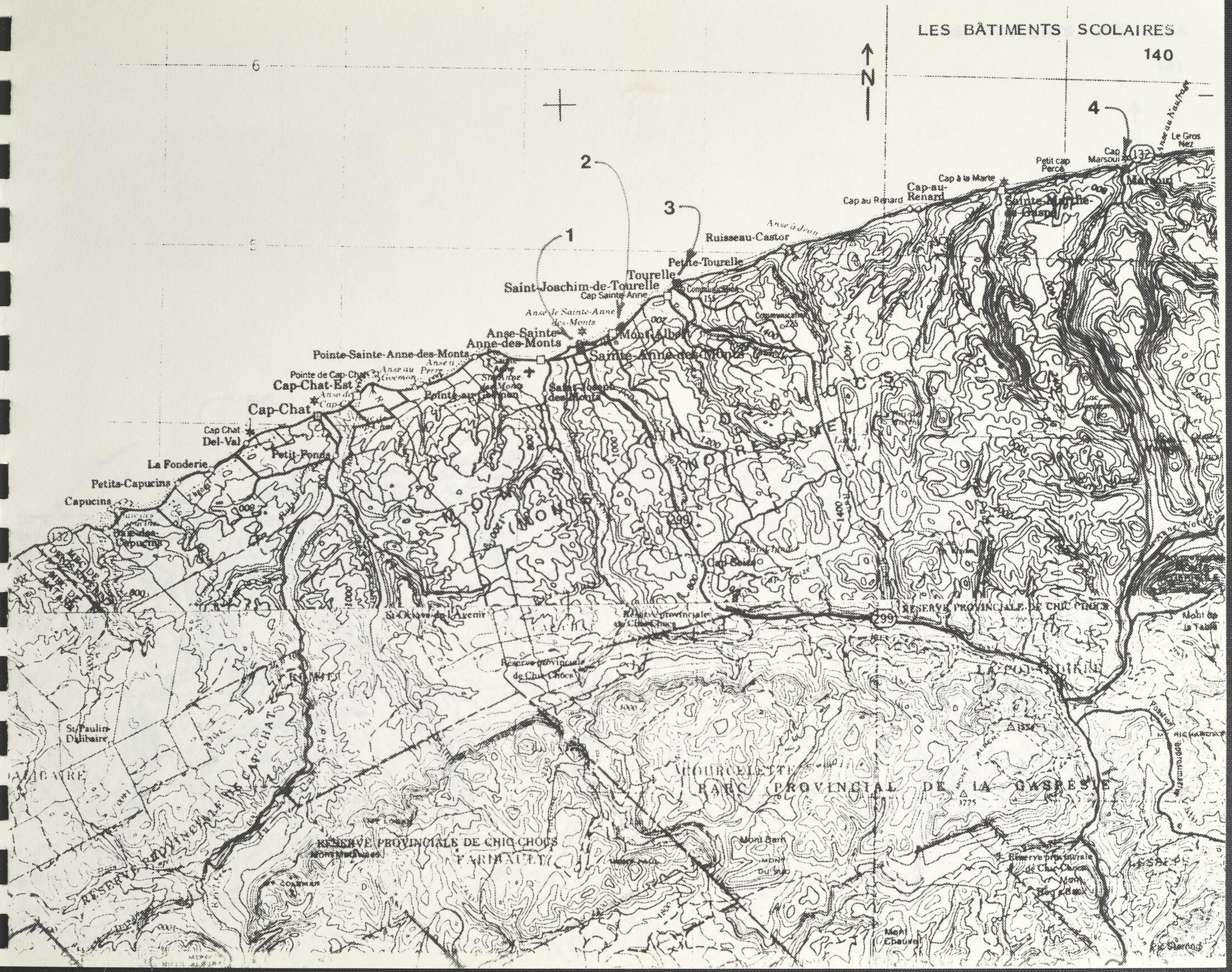
N
1
2
3
4
Cap Marsoui
Le Gros Nez
Petit cap Percé
Cap à la Marte
Cap au Renard
Cap-au-Renard
Ruisseau-Castor
Petite-Tourelle
Tourelle
Saint-Joachim-de-Tourelle
Cap Sainte-Anne
Anse de Sainte-Anne des-Monts
Anse-Sainte-Anne-des-Monts
Mont Albert
Sainte-Anne-des-Monts
Pointe-Sainte-Anne-des-Monts
Pointe de Cap-Chat
Cap-Chat-Est
Cap-Chat
Cap Chat
Del-Val
Petit-Fonds
La Fonderie
Petits-Capucins
Capucins
St-Octave-de-l'Avenir
Réserve provinciale de Chic-Chocs
RÉSERVE PROVINCIALE DE CHIC-CHOCS
St-Paulin-Dalibaire
RÉSERVE PROVINCIALE DE CAPCHAT
RÉSERVE PROVINCIALE DE CHIC-CHOCS
FARMAULT
PARC PROVINCIAL DE LA GASPÉSIE
Mont Chauve
Mont de la Table
St-Maxime

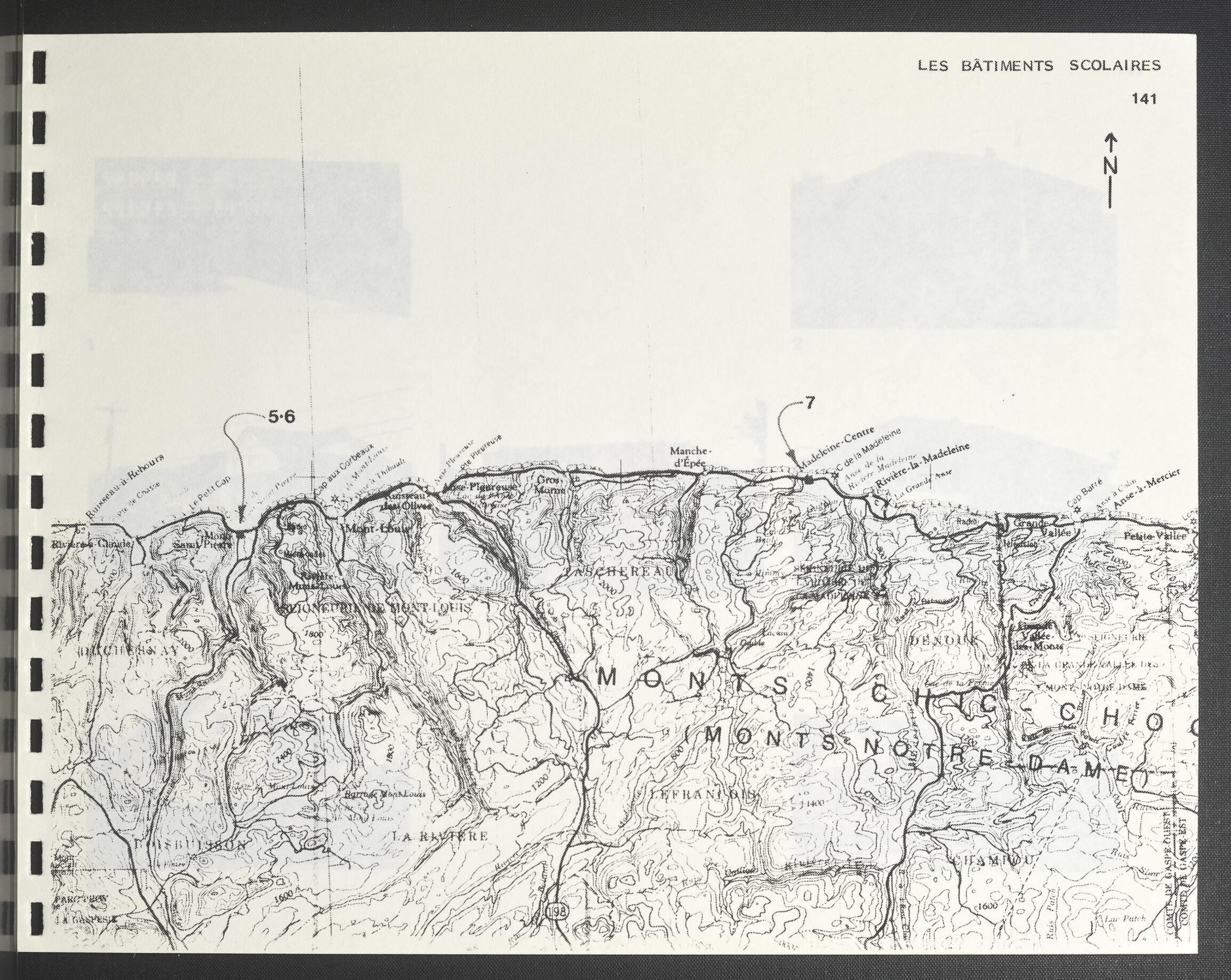
N
5·6
7
Ruisseau-à-Rebours
Le Petit Cap
Cap aux Corbeaux
Anse-Pleureuse
Ste Pleureuse
Gros Morne
Manche-d'Épée
Madeleine-Centre
Rivière-la-Madeleine
La Grande Anse
Cap Barré
Anse-à-Mercier
Grande Vallée
Petite Vallée
Vallée des Monts
Rivière-à-Claude
Mont-Louis
Ruisseau des Olives
Petite Mont-Louis
Barrage Mont-Louis
LA RIVIERE
MONTS CHIGNECTO
MONTS NOTRE-DAME
DENOUE
LEFRANCOIS
CHAMIDOU
198
1600
2000
1800
2400
1200
800
1400



1



2



3



4



5



6



7

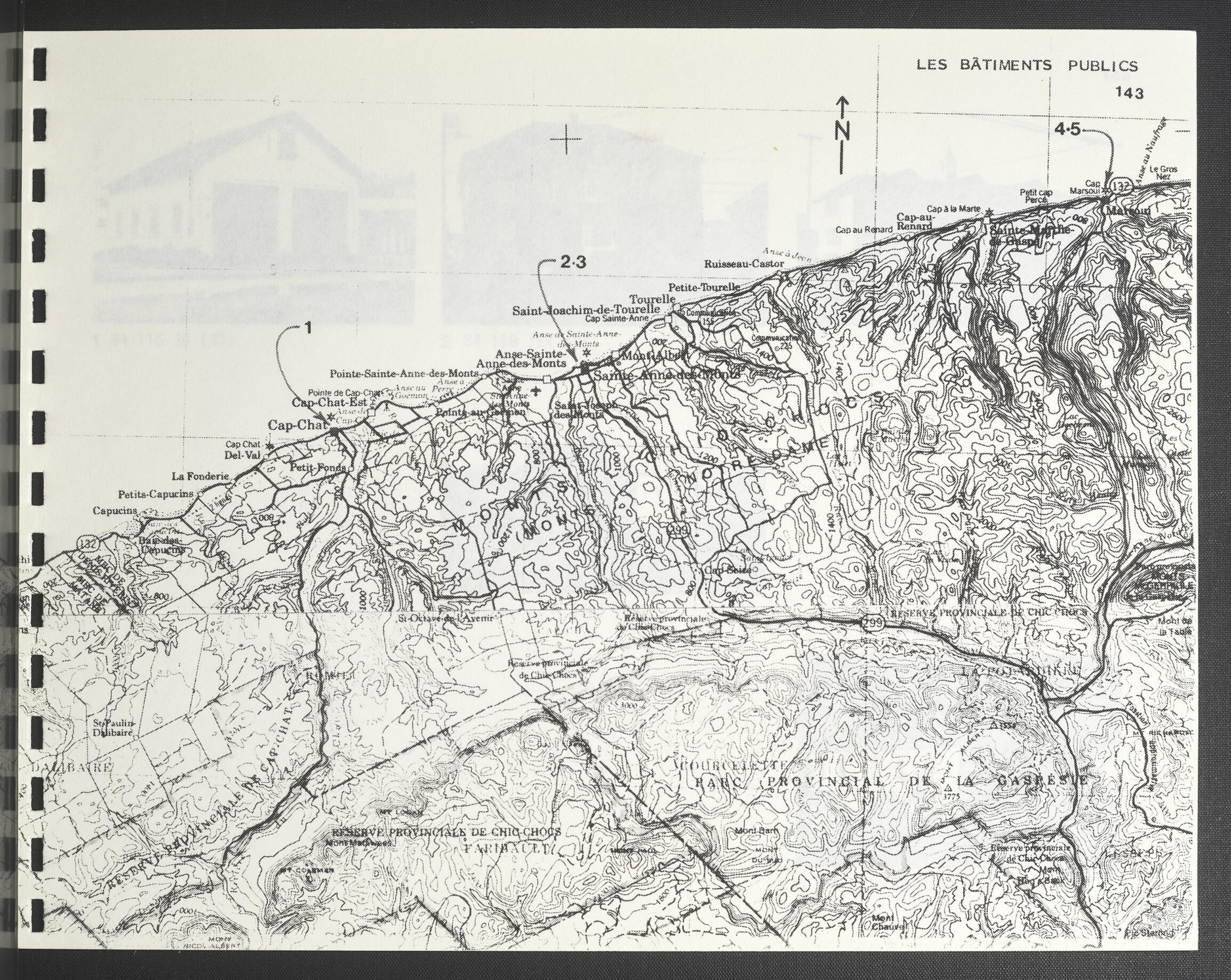
N
1
2·3
4·5
Cap-Chat
Cap-Chat-Est
Cap Chat
Del-Val
La Fonderie
Petits-Capucins
Capucins
Petit-Fonds
Pointe-Sainte-Anne-des-Monts
Anse-Sainte-Anne-des-Monts
Saint-Joachim-de-Tourelle
Tourelle
Petite-Tourelle
Ruisseau-Castor
Cap au Renard
Cap-au-Renard
Cap à la Marte
Petit cap Percé
Cap Marsoui
Le Gros Nez
Marsoui
Sainte-Anne-des-Monts
Mont-Albert
Saint-Joseph-des-Monts
St-Octave-de-l'Avenir
St-Paulin-Dalibaire
DALIBAIRE
RESERVE PROVINCIALE DE CHIC-CHOCS
PARC PROVINCIAL DE LA GASPÉSIE
Mont Chauve
Mont Bard
Mont Albert
Mont Logan
Mont Lamont
Mont Jacques-Cartier
Mont Richardson
Mont Ste-Marie
Mont Hogan
Mont Blanc
Mont Sir-Wilfrid-Laurier
Mont Xavier
Mont Ste-Anne
Mont Jacques-Cartier
Mont Richardson
Mont Ste-Marie
Mont Hogan
Mont Blanc
Mont Sir-Wilfrid-Laurier
Mont Xavier
Mont Ste-Anne
Mont Albert
Mont Logan
Mont Lamont



1 84 115 30 (35)

2 84 118 15A (35)



3 84 118 9A (35)



4 84 121 29A (35)



5 84 121 30A (35)

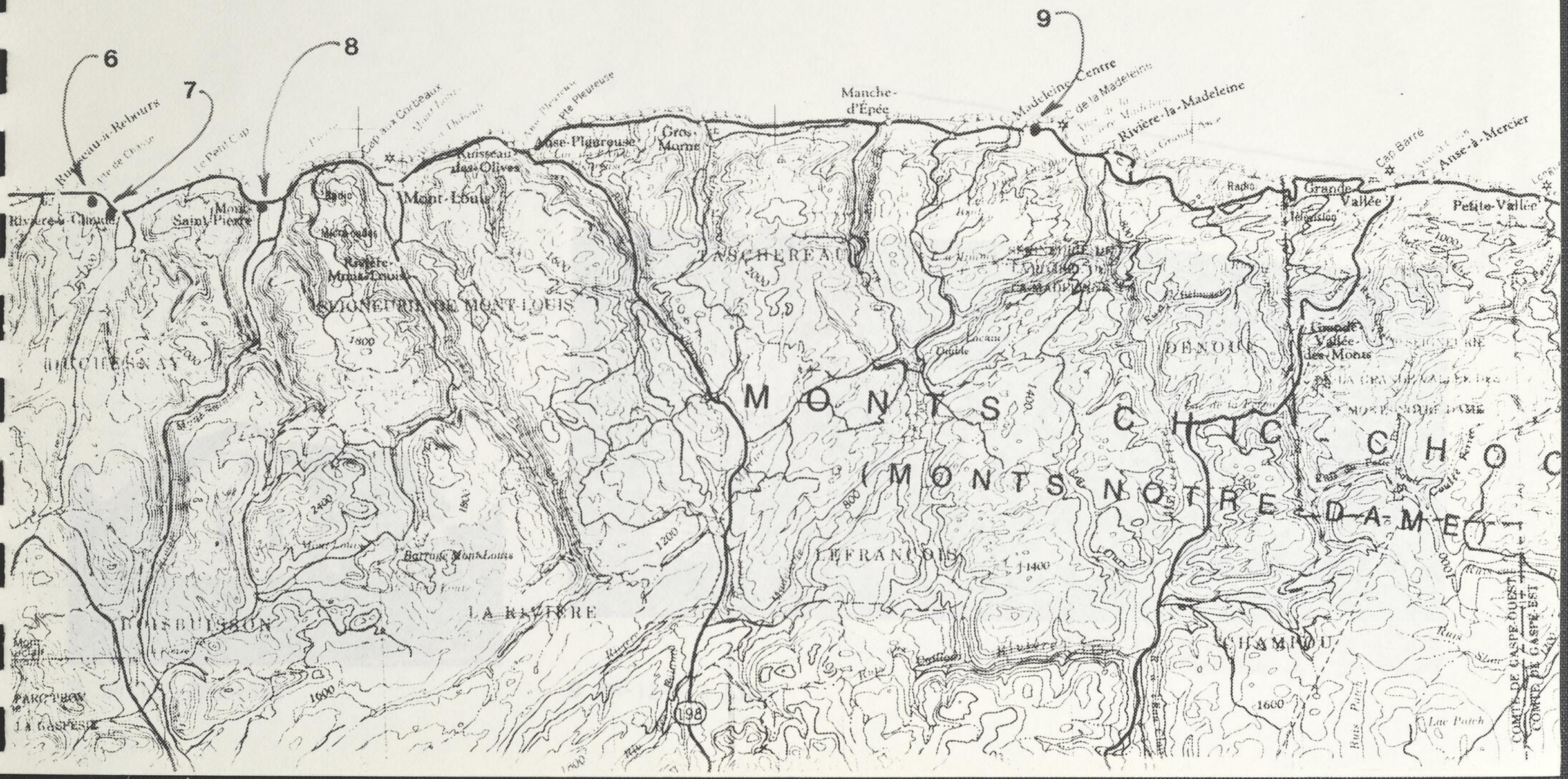
N
6
7
8
9
Ruisseau-à-Rebours
Rivière-à-Claude
Mont-Saint-Pierre
Mont-Louis
Ruisseau des Olives
Anse-Pleureuse
Gros-Morne
Manche-d'Épée
Madeleine-Centre
Rivière-la-Madeleine
Cap Barre
Anse-à-Mercier
Grande-Vallée
Petite-Vallée
Vallée-des-Monts
MONTS CHICHOCHOC
MONTS NOTRE-DAME
LA RAVIÈRE
198
COMTÉ DE GASPÉ-OUEST
COMTÉ DE GASPÉ-EST

6 84 120 30A (35)

7 84 120 26A (35)



8 84 122 22A (35)



9 84-124-13 (35)

N
1
2
3
4
5
6
7
8-9
10
Cap-Chat
Cap-Chat-Est
Pointe-Sainte-Anne-des-Monts
Anse-Saint-Anne-des-Monts
Saint-Joachim-de-Tourelle
Tourelle
Petite-Tourelle
Ruisseau-Castor
Cap au Renard
Cap-au-Renard
Cap à la Marte
Petit cap Percé
Cap Marsoui
Le Gros Nez
Petit-Fondeur
La Fonderie
Petites-Capucins
Capucins
Cap Chat
Del-Val
St-Paulin-Dalbaire
RÉSERVE PROVINCIALE DE CHIC-CHOCS
PARC PROVINCIAL DE LA GASPÉSIE

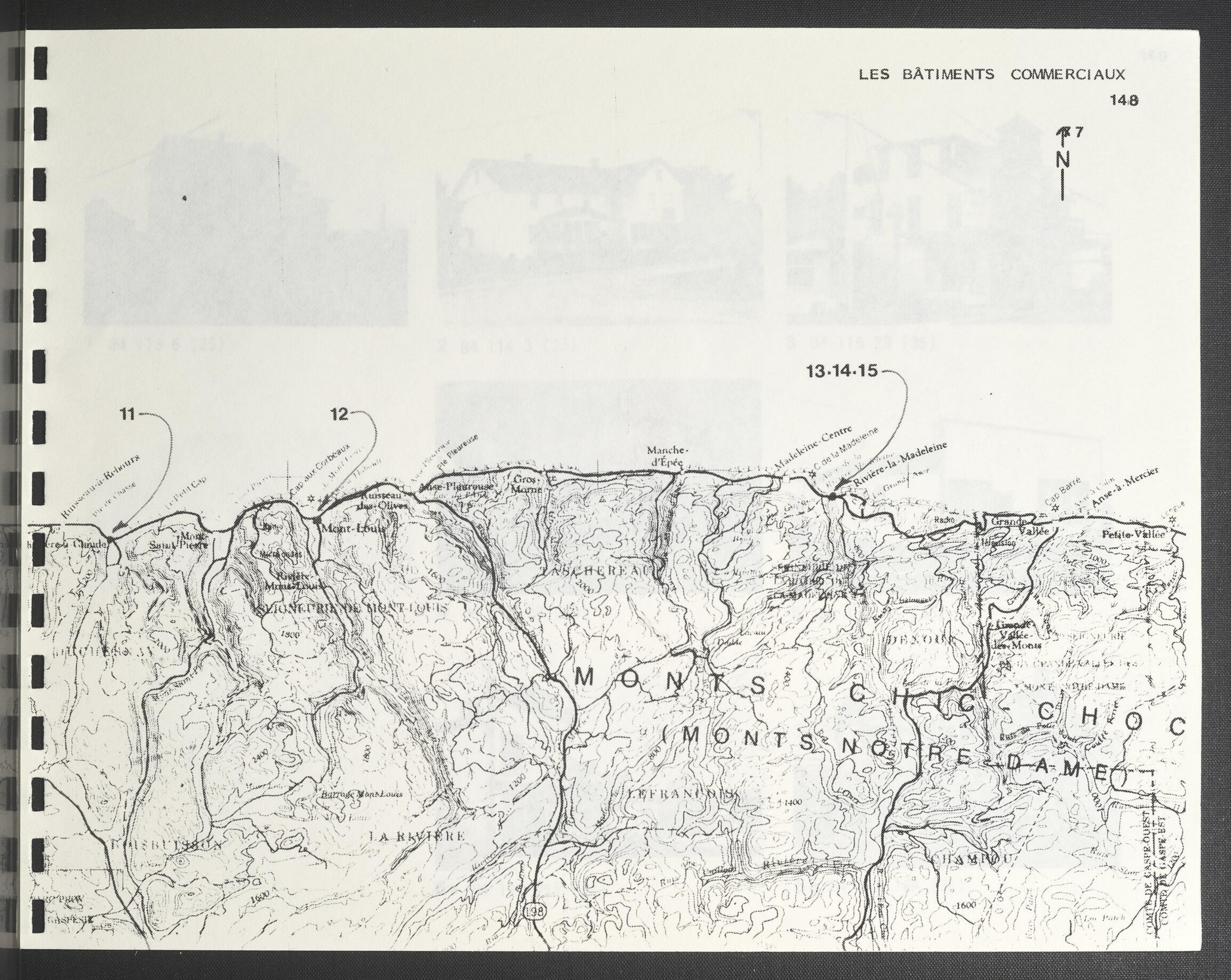
7
N
11
12
13·14·15
Huisseau-à-Roiours
Le Petit Cap
Cap aux Corbeaux
Ruisseau des Olives
Anse-Pleureuse
Gros Morne
Manche-d'Épée
Rivière-la-Madeleine
Anse-à-Mercier
Cap Barre
Grande Vallée
Petite Vallée
Mont-Louis
Mont Saint-Pierre
Rivière-Mont-Louis
SEIGNEURIE DE MONT-LOUIS
LA RIVIÈRE
Barrage Mont-Louis
MONTS CHIC-CHOC
MONTS NOTRE-DAME
138
COMTÉ DE GASPÉ-OUEST
COMTÉ DE GASPÉ-EST

1 84 113 6 (35)

2 84 114 3 (35)

3 84 115 29 (35)



4 84 116 5A (35)



5 84 117 8A (35)



6a 84 118 21A (35)

6b 84 118 18A (35)

7 84 118 17A (35)

8 84 118 13A (35)

9 84 118 11A (35)



10 84 121 27A (35)

11 84 120 19A (35)

12 84 123 20A (35)

13 84 124 23A (35)

14 84 124 25A (35)



15 84 124 26A (35)

BAnQ
C 000 395 469

Bibliothèque et Archives nationales du Québec
3 2002 5089 8902 5