

# RAPPORT ANNUEL

1er novembre  
2020 au  
31 octobre 2021



# RÉDIGÉ PAR LES EMPLOYÉS DE CANOT KAYAK QUÉBEC

Le rapport de la 52<sup>e</sup> année d'existence de Canot Kayak Québec résume les activités de la fédération durant la période du 1<sup>er</sup> novembre 2020 au 31 octobre 2021.

Tous les sujets, affaires et décisions traités au cours de cette période, pouvant affecter la situation financière ou l'orientation de la fédération, sont insérés au registre des procès-verbaux.

Ce rapport, tout comme le rapport financier couvrant la période du 1<sup>er</sup> avril 2020 au 31 mars 2021, a été préparé conformément aux exigences de la subvention accordée par le ministère de l'Éducation et de l'Enseignement supérieur (MÉES).



## CANOT KAYAK QUÉBEC

4545 Av. Pierre-de-Coubertin  
Montréal, Qc, H1V 0B2  
514 252 3001  
[www.canot-kayak.qc.ca](http://www.canot-kayak.qc.ca)

# Table des matières

<b>MOT DE LA DIRECTION</b>	<b>4</b>
<b>VIE ASSOCIATIVE</b>	<b>7</b>
<b>RESSOURCES ET ADMINISTRATION</b>	<b>9</b>
LE PERSONNEL DE CANOT KAYAK QUEBEC	9
LES SUBVENTIONS GOUVERNEMENTALES ET ENTENTES DE SERVICES	9
LE PROGRAMME D'ASSURANCES OFFERT PAR CANOT KAYAK QUEBEC	9
<b>REPRÉSENTATION</b>	<b>10</b>
PROMOTION ET SERVICES AUX MEMBRES	11
BOUTIQUE EN LIGNE	12
SITE INTERNET	12
LES RESEAUX SOCIAUX	13
L'INFOLETTRE	15
LES CAMPAGNES DE COMMUNICATION	16
DES ACTIONS DE VISIBILITE	23
<b>FORMATIONS</b>	<b>24</b>
STRUCTURE DE FORMATIONS ET OFFRE DE COURS	24
FORMATIONS DONNEES EN 2020 : NOMBRE DE BREVETS MONITEURS EMIS	24
BREVETS PRATIQUANTS	26
LA BASE DE DONNEES : MODULE FORMATIONS	26
GROUPE FACEBOOK POUR LES ENSEIGNANTS	27
<b>CANOT-CAMPING LA VÉRENDRYE</b>	<b>29</b>
<b>FUSION DU SENTIER MARITIME DU SAINT-LAURENT (SMSL) ET DU CIRCUIT-RIVIÈRES &gt; LA ROUTE BLEUE</b>	<b>33</b>
<b>FESTIVAL D'EAU VIVE DE LA HAUTE-GATINEAU (FEVHG)</b>	<b>41</b>
<b>GÉORÉFÉRENCIEMENT DES SENTIERS ET DES LIEUX DE PRATIQUE DE LOISIR DE PLEIN AIR</b>	<b>42</b>
<b>PRÉSERVATION, ACCESSIBILITÉ ET MISE EN VALEUR</b>	<b>47</b>
<b>CANOT KAYAK QUÉBEC</b>	<b>48</b>
LE CONSEIL D'ADMINISTRATION	48
LE PERSONNEL DU BUREAU	48
LE PERSONNEL DE CANOT-CAMPING LA VERENDRYE	48
MEMBRES CORPORATIFS CLUBS	48
PARTENAIRE FINANCIER	49
PARTENAIRES D'AFFAIRE	49
MEMBRES	49
PARTENAIRES AMIS	49

# MOT DE LA DIRECTION

Chers membres, partenaires et collaborateurs,

C'est avec humilité, passion et fierté que nous vous présentons les résultats des activités de la Fédération réalisées au cours de la dernière année.

Nous pouvons caractériser celle-ci d'une grande période de changements. Qui dit changements, dit ajustements au niveau de la structure organisationnelle de l'équipe, de nombreux défis liés à la communication et à une adaptation dans le comportement. La gestion du changement est devenue pour tous un enjeu de tous les jours et ce, particulièrement dans un contexte de pandémie.

Merci à toute l'équipe et à tous ceux et celles qui nous ont manifesté leur compréhension et leur collaboration dans cette période qui, manifestement, sort de l'ordinaire.

Voici d'ailleurs un sommaire de nos activités de la dernière année :

- Révision des dépenses et du budget avec un objectif de dégager un surplus financier à la fin de l'exercice.
- Mise en place d'une équipe en géomatique afin de développer une autonomie au niveau de la cartographie et ce, en concordance avec les exigences du ministère de l'Éducation du Québec et nos propres besoins. Tout près d'une cinquantaine de rivières ont été cartographiées numériquement à date et nous poursuivons ce travail.
- Développement d'outils informatiques et de travail terrain dans le volet de l'évaluation des plans d'eau afin d'apporter une qualité des données pour la cartographie.
- Gestion du dossier des assurances qui ont apporté des changements importants dans le domaine du plein air au Québec avec les exigences qui y sont associées. La majorité des pratiquants en ont d'ailleurs subi les impacts.
- Transition vers une nouvelle plateforme Web qui s'est avérée difficile et qui a présenté de nombreuses problématiques avant de devenir opérationnelle.
- La mise en place d'une plateforme commune de gestion de notre projet phare, la Route bleue au Québec, qui se veut maintenant inclusive aux rivières, aux lacs et au fleuve Saint-Laurent. La Route bleue est maintenant reconnue par le ministère de l'Éducation comme un projet mobilisateur à l'échelle provinciale et comme un réseau national au Québec.
- Contribution dans la protection de nos accès aux plans d'eau et de notre environnement pour nous et nos générations futures. Ceci se traduit concrètement par une implication active de la Fédération, de même qu'une participation aux efforts collectifs et ce, à plusieurs paliers gouvernementaux et municipaux.
- Reconduire la gestion des opérations de Canot-camping La Vérendrye pour la saison 2021 et négociation sur le positionnement de la Fédération pour le futur dans notre partenariat avec la Sépaq.
- Soutien à la tenue du Festival d'eau vive de la Haute-Gatineau dans un contexte de problématique important de couverture d'assurance.
- Contribution à la promotion d'une pratique de pagaie qui se veut non seulement sécuritaire mais également écoresponsable par la mise en place de deux campagnes de promotion liées à la sécurité nautique et aux bons comportements sur nos plans d'eau. Celles-ci ont été élaborées en collaboration avec d'autres organisations du milieu dont la Société de sauvetage du Québec et Eau Vive Québec.
- Mise sur pied d'un comité de travail pour la mise à jour des formations de Sauvetage en eau vive (SEV) en collaboration avec la Société de sauvetage du Québec et Eau Vive Québec.
- Amorçe du travail de mise à jour de notre Guide des normes de pratique et d'encadrement qui se poursuivra jusqu'au printemps 2022.

- Amorçe du travail pour la mise en place d'une formation pour les centres de location en collaboration avec Eau Vive Québec.
- Favoriser nos relations avec les autres organismes qui œuvrent dans le milieu du plein air et du nautisme car à travers la collaboration, nous irons plus loin ensemble. Nous avons créé, à cet effet, des relations de partenariat avec plusieurs organisations telles que les Comités ZIP et les Unités Régionales de Loisirs et Sports, de même qu'avec d'autres fédérations de plein air. À travers la création du Réseau plein air Québec (RPAQ), notre participation contribue directement à la cause du plein air au Québec.

## Vision pour la prochaine année

Nous amorçons une nouvelle année avec de beaux projets dont le développement de la Route bleue au Québec entre autres mais aussi, avec davantage d'expérience et de passion. L'équipe de la Fédération, déjà composée de gens riches en diversité d'expériences et de compétences, sera appelée à grandir pour répondre aux besoins du milieu du plein air qui est en croissance depuis les dernières années.

Dans cette avancée, il sera important de maintenir le cap sur nos valeurs et notre mission à titre de fédération provinciale. Nous œuvrons à promouvoir et à stimuler la pratique de pagaie pour la population québécoise et ce, dans un cadre écoresponsable et sécuritaire. À travers notre mandat, la sensibilisation à la sécurité nautique passe par le volet éducatif afin d'offrir non seulement des normes d'encadrement au milieu mais également, des formations qui contribuent aux connaissances des pagayeurs. Nous travaillons aussi à protéger tous nos plans d'eau au Québec qu'il s'agisse de lacs, de rivières ou du fleuve Saint-Laurent qui font la richesse de notre patrimoine collectif.

Nous visons à nous rapprocher de la communauté par notre participation aux événements dans un contexte, nous l'espérons, où la vie sociale reprendra son cours normal. Nous mettrons en place des comités de travail à la fois pour nos moniteurs qui seront appelés à contribuer à la mise à jour de nos programmes de formations mais aussi, où nos clubs seront interpellés afin d'élaborer une mise à jour des normes d'encadrement et aux efforts pour la protection de nos accès. Aussi, dans le contexte où le ministère de l'Éducation amène des changements au code de gouvernance auprès des fédérations, nous devons amorcer une révision de nos règlements généraux dès l'an prochain.

L'année s'annonce avec plusieurs défis qui se traduisent par des opportunités de contribuer à améliorer la pratique de pagaie au Québec. C'est donc une invitation à apporter votre contribution et votre support au développement d'une activité de plein air qui profitera à la santé de toutes et tous les québécois !

Merci pour votre précieux support !

## Remerciements

Nous tenons à remercier les clubs, leurs membres, les enseignants et tous les bénévoles pour les services qu'ils offrent aux pratiquants. Non seulement leurs actions contribuent-elles au rayonnement de la pratique des activités de pagaie, mais elles en favorisent également un plus grand accès.

Nous remercions les membres du conseil d'administration pour leur dévouement et leur implication. Merci aux membres du personnel de la Fédération pour leur soutien et leur dévouement ainsi que les employé(e)s de Canot-camping La Vérendrye pour leur collaboration et leur travail soutenu durant toute la saison estivale 2021.

Nous remercions nos partenaires du Gouvernement du Québec, notamment le ministère de l'Éducation du Québec (MEQ), pour la reconnaissance et le soutien financier qui nous sont accordés pour la réalisation de la mission globale de la Fédération et de ses divers projets.

# VIE ASSOCIATIVE

## Les membres

La Fédération compte quatre (4) catégories de membres, soit :

- Les « membres corporatifs » : organismes qui offrent au public ou à leurs membres des activités nautiques récréatives non motorisées (canotage récréatif, canot-camping, kayak de mer, kayak de randonnée et kayak d'eau vive) et organismes corporatifs Routes bleues ;
- Les « membres à vie » : personnes physiques intéressées aux objectifs et activités de la fédération ;
- Les « membres individuels » : personnes physiques intéressées aux objectifs et activités de la fédération ;
- Les « membres partenaires » : organismes impliqués dans des activités de soutien ou d'appui à la mission de la fédération, ou des partenaires, dans une démarche ou un dossier commun.

## L'assemblée des membres

L'assemblée des membres est composée des « membres corporatifs » (deux (2) délégué(e)s chacun), des « membres individuels » et des « membres à vie », lesquels ont le droit de vote.

Celle-ci :

- Reçoit le rapport annuel des activités, le rapport de vérification, ainsi que les états financiers annuels ;
- Nomme le vérificateur ;
- Ratifie les actes des administrateurs et les Règlements généraux ;
- Élit le président et les autres administrateurs en fonction des postes à combler.

Lors de la dernière assemblée générale annuelle qui s'est tenue le 17 novembre 2020 :

- Les membres ont pris connaissance du rapport des activités et ont approuvé les états financiers vérifiés 2019-2020
- Les membres ont procédé à l'élection de trois (3) administrateurs pour un mandat de deux (2) ans, soit : Céline Palfroix, René Leblanc, Emmanuel Laferrière ;
- Les membres ont procédé au renouvellement du mandat de la vérificatrice externe pour l'exercice financier 2020-2021.

## Le conseil d'administration

Le conseil d'administration de la Fédération est composé de sept (7) membres élu(e)s en assemblée générale annuelle par les délégués(e)s des « membres corporatifs », les « membres individuels » et les « membres à vie ».

Celui-ci :

- Élabore et propose les grandes orientations de la Fédération, en approuvant le plan d'action, les programmes d'activités et l'affectation des ressources et des services
- Adopte les prévisions budgétaires et les états financiers audités
- Exerce tout autre pouvoir qui lui est conféré en vertu de la Loi et des Règlements généraux

À la suite de la dernière assemblée générale annuelle, les membres ont procédé à la nomination du président et les administrateurs à la nomination des officiers. Pour la dernière année, la composition du conseil d'administration était la suivante :

- À la présidence : Philippe Pelland
- À la vice-présidence : André Francoeur
- En tant que trésorier : Emmanuel Laferrière
- En tant que secrétaire : René Leblanc
- À titre d'administratrices : Céline Palfroix, Nancy Martel et Lorie Ouellet

Depuis la dernière assemblée générale annuelle, le conseil d'administration s'est réuni à six (6) reprises, soit :

- Le 17 décembre 2020
- Le 18 février 2021
- Le 18 mars 2021
- Le 20 mai 2021
- Le 30 septembre 2021
- Le 28 octobre 2021

Parmi les principaux sujets qui ont amené des prises de décision du conseil d'administration au cours de la dernière année :

- Les affaires financières de Canot Kayak Québec
- Les demandes d'appui à Canot Kayak Québec touchant la protection de l'environnement et la préservation des cours d'eau
- Les outils informatiques de Canot Kayak Québec
- Les affiliations de Canot Kayak Québec
- Les adhésions des membres

Parmi d'autres sujets qui ont été discutés lors des réunions du conseil d'administration au cours de la dernière année :

- La Route bleue
- La Festival d'eau vive de la Haute-Gatineau (FEVHG)
- Des propositions de services avec le ministère de l'Éducation et de l'Enseignement supérieur (MÉES)
- Le géoréférencement des rivières
- Le programme de formations de Canot Kayak Québec et les projets d'expertise technique
- Les opérations de Canot-camping La Vérendrye (CCLV)
- Les relations extérieures de la Fédération avec les autres organismes de loisir et de plein air
- La gestion de la COVID-19

# RESSOURCES ET ADMINISTRATION

## Le personnel de Canot Kayak Québec

La fédération compte sur une équipe de (8) employé.es :

- Une direction générale
- Une chargée de projet
- Une responsable des communications
- Une responsable de l'administration et du service aux membres
- Une coordonnatrice aux opérations de CCLV
- Un coordonnateur des formations et opérations techniques
- Un conseiller en géomatique
- Un conseiller technique

## Les subventions gouvernementales et ententes de services

Sur le plan provincial, la Fédération reçoit un support financier gouvernemental de la part du ministère de l'Éducation, Direction du sport, du loisir et de l'activité physique (MEQ) pour la réalisation de sa mission par le biais des Programmes de reconnaissance et d'assistance financière aux organismes nationaux de loisir. Elle a reçu, entre autre, un soutien financier pour des projets spécifiques, notamment :

- Les travaux entourant le géoréférencement des parcours de pagaie au Québec
- La mise en place d'une campagne afin de promouvoir l'activité de pagaie dans un cadre sécuritaire
- Un support à la coordination de la Route bleue
- Un projet de formation pour les centres de location reporté pour 2022
- Un projet de mise à jour du Guide de pratique et d'encadrement reporté pour 2022
- Un projet de création d'une école mobile reporté pour 2022

## Le programme d'assurances offert par Canot Kayak Québec

Le programme d'assurances du Regroupement Loisir et Sport du Québec (RLSQ) est offert par Canot Kayak Québec aux membres de clubs, aux moniteurs et pour certains évènements sanctionnés par la Fédération. Selon la catégorie, les couvertures suivantes peuvent être offertes :

- L'assurance « responsabilité civile générale »
- L'assurance « responsabilité des administrateurs et dirigeants »
- L'assurance « accident » (uniquement pour les activités sanctionnées par Canot Kayak Québec)

Ces programmes couvrent les activités reconnues et sanctionnées par Canot Kayak Québec, soit : « la pratique des activités nautiques récréatives non motorisées dont notamment le canotage récréatif, le canotage d'eau vive, le canot-camping et le kayak de mer ». L'adhésion à la Fédération de la part des membres clubs, des moniteurs ou d'organisateur d'évènements peut permettre d'en bénéficier. La pratique autonome n'est pas couverte par ce programme.

**NB** Nous avons bonifié la couverture d'assurance accident cette année avec l'ajout de l'option « Search and Rescue » afin d'augmenter la capacité d'intervention terrestre et aérienne offerte aux personnes en besoin d'intervention d'urgence.

Considérant l'évolution dans le milieu des assurances et afin de mieux cerner les besoins du milieu du plein air, une démarche de sondage auprès des clubs et des moniteurs est en cours, en collaboration avec le Réseau plein

air Québec (RPAQ), Aventure Écotourisme Québec (AEQ) et les Parcs Régionaux du Québec. Ce sondage est mené par la firme Raymond Chabot Grant Thornton. Les résultats de ce dernier nous permettront non seulement de préciser les besoins du milieu mais aussi de cibler les programmes d'assurance les mieux adaptés et d'en négocier le coût.

## REPRÉSENTATION

- En partenariat avec d'autres organismes de loisirs du secteur du plein air, la Fédération s'est impliquée dans les travaux du Comité pour le développement et la promotion du plein air (CDPPA) chapeauté par le ministère de l'Éducation du Québec avec une participation au sein du groupe de travail Accès au territoire.
- Membre actif au Réseau plein air Québec (RPAQ) regroupant 11 fédérations de loisirs et de plein air.
- Membre actif au Comité consultatif régional en navigation de plaisance (CCRN) dirigé par le bureau de la sécurité nautique de Transports Canada.
- Membre au CA de la Coalition québécoise du plein air.
- Participant au Collectif qui est un mouvement regroupant des fédérations et associations sportives et de loisirs pour la défense d'un accès équitable aux plans d'eau publics.
- Participation à plusieurs Tables de Concertation Régionales (TCR) au Québec dirigées par le ministère de l'Environnement. La Route bleue est d'ailleurs inscrite au sein de plusieurs plans stratégiques des TCR au niveau du fleuve Saint-Laurent.
- Collaborations et partenariats auprès de plusieurs Comités ZIP et Unités Régionales en Loisirs et Sports (URLS) dans plusieurs régions du Québec dans le cadre du développement de la Route bleue (11 régions administratives).
- Sollicitations auprès d'instances gouvernementales :
  - MEQ (ministère de l'Éducation du Québec)
  - MERN (ministère de l'Énergie et des Ressources Naturelles)
  - MELCC (ministère de l'Environnement et de Lutte aux Changements Climatiques)
  - MAMH (ministère des Affaires Municipales et de l'Habitation)
  - Ministère du Tourisme du Québec
- Rencontres de collaboration avec Hydro-Québec
- Rencontres auprès de plusieurs MRC, municipalités dans le développement de la Route bleue au Québec.

### Les affiliations de Canot Kayak Québec

- Association Maritime du Québec (AMQ) - [www.nautismequebec.com](http://www.nautismequebec.com)
- Montréal Physiquement Active - [www.mtlphysiquementactive.ca](http://www.mtlphysiquementactive.ca)
- Regroupement des organismes environnementaux en énergie (ROEE) - [www.roee.ca](http://www.roee.ca)
- Regroupement Loisir et Sport du Québec (RLSQ) - [www.loisirquebec.qc.ca](http://www.loisirquebec.qc.ca)
- Réseau plein air Québec (RPAQ)

## Promotion et services aux membres

La demande d'information se fait principalement par courriels, sur les réseaux sociaux et par téléphone. À nouveau, cette année, en raison de la pandémie de COVID-19, les visites au bureau n'étaient pas permises. En temps normal, celles-ci représentent toutefois moins de 5 personnes par année.

Les questions les plus fréquemment posées portent sur :

- La recherche de parcours
- Le besoin d'informations sur un plan d'eau en particulier.
- Les centres de location d'embarcations
- La demande de relevés de rivières ou de cartes
- L'aide générale sur l'accès à l'espace membre en ligne.
- Le renouvellement d'adhésion, du statut moniteur et de l'assurance pour les moniteurs
- Les formations

Nous nous assurons de rediriger les utilisateurs, lorsque pertinent, vers :

- Le site web de Canot Kayak Québec (calendrier de formations, carte des centres de location et sorties guidées, cartes interactives, relevés de rivières)
- Les partenaires
- Les clubs

Les échanges de documents concernent principalement les moniteurs pour les rapports de stages et les certificats de premiers soins. Les documents tels que les demandes de parrainage, les demandes d'assurance etc. sont disponibles sur l'espace membre des moniteurs en tout temps. La carte de membre et les brevets sont également téléchargeables en tout temps sur l'espace membre.

Le télétravail fut de mise cette année pour la plupart de l'équipe administrative, excepté quelques rencontres d'équipe de remue ménage qui ont eu lieu dans les bureaux, à Montréal.

### Lancement des nouvelles plateformes numériques de Canot Kayak Québec : site internet, boutique en ligne, base de données

Cette année a eu lieu le lancement des nouveaux outils informatiques de Canot Kayak Québec. La compagnie SII Canada eut la charge de développer une nouvelle base de données, une nouvelle boutique en ligne et un nouveau site internet.

Bien qu'au départ il était prévu que l'entreprise soit responsable d'un suivi à plus long terme pour l'hébergement de nos plateformes ainsi que pour le support informatique, cette dernière s'est finalement retirée du projet. C'est désormais le programmeur/développeur Jonathan Lafleur qui a pris le relais pour le développement de nos outils numériques ainsi que la compagnie IdSec, pour le support informatique et la gestion de Office 365.

La livraison du projet par l'entreprise SII Canada fut réalisée à la fin mars, toutefois, le produit était loin de sa version finale. Le nouveau programmeur/développeur Jonathan Lafleur se charge donc de finaliser et de rendre fonctionnelles les diverses plateformes numériques de l'organisme. À ce jour, les outils sont encore en cours de finalisation bien que le tout soit fonctionnel pour :

- L'alimentation et la mise à jour quotidienne du site internet (page d'accueil, pages internes, blogue)
- La gestion de la boutique en ligne (ajout/retrait de produits, inventaire)
- L'espace membre (adhésions, gestion de son profil)

- L'espace formations (inscriptions des participants, rapports de stage)

Malgré les difficultés rencontrées après le lancement de nos nouvelles plateformes numériques, nous constatons que notre nouveau site internet est une réussite. En effet, cette année, nous avons reçu moins de questions générales portant sur la recherche de plans d'eau ou de lieux de pratique. L'information est donc mieux répartie sur le site internet et plus facilement trouvable par le grand public.

## Boutique en ligne

Nous comptabilisons depuis novembre 2021 jusqu'à ce jour environ 140 commandes. La diminution par rapport à l'an dernier s'explique probablement par le retard du lancement du nouveau site internet et par la non-fonctionnalité des systèmes de paiement au moment de la livraison du produit par SII Canada.

Nos meilleures ventes restent les différentes cartes de Canot-camping La Vérendrye mais nous avons également vendu une dizaine de Guide des parcours canotables en début de saison. La vente de cartes des rivières a été moindre car beaucoup de relevés se trouvent sur notre outil de recherche de cartes interactives et de relevés de rivières.

## Site internet

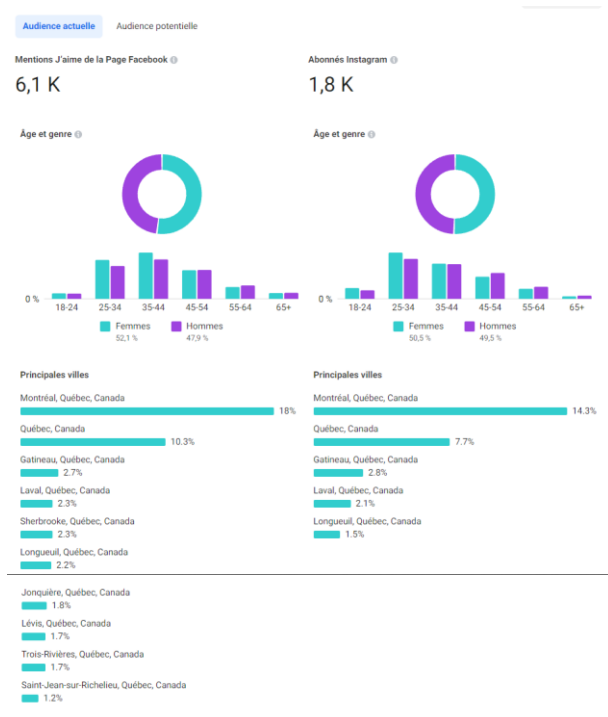
L'entreprise SII Canada n'ayant pas intégré le *plugin* Google Analytics dans le WordPress, nous ne sommes pas en mesure de donner les statistiques du site internet après le mois de mars. Cette anomalie sera toutefois corrigée pour l'année 2021-2022.

### 1er novembre 2019 au 28 mars 2020

Nombre total de visiteurs (visites répétées d'un même utilisateur comprises)	13 921
Nombre total de pages consultées (visitées répétées comprises)	89 510
Nombre de visiteurs qui arrivent sur le site via un moteur de recherche	10 916
Nombre d'utilisateurs directs (sans passer par un moteur de recherche)	5 103

# Les réseaux sociaux

## Profil général de notre audience



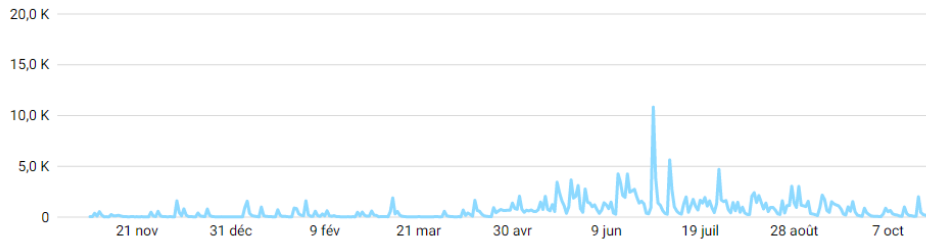
## Statistiques générales

### Résultats

Exporter

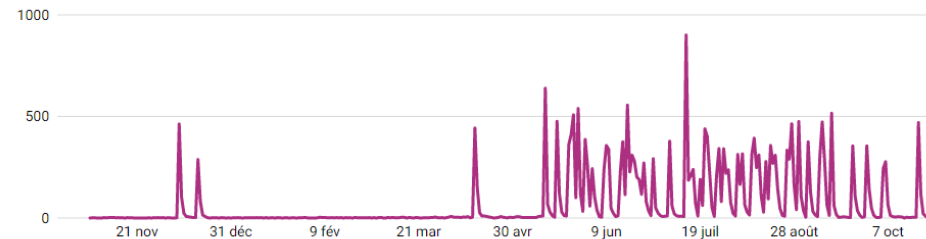
#### Couverture de la Page Facebook

86 840 ↑ 39,9



#### Couverture Instagram

2 670 ↑ 20,7



## Nombre d'abonnés

1er NOVEMBRE 2020 AU 31 OCTOBRE 2021	Facebook	Instagram
Nombre d'abonnés	6 156	1832
Nombre d'abonnés en plus par rapport à 2020	+ 963	+ 451
Nombre de personnes touchées	+ 86 000	+ 2 600

## Meilleures publications Facebook

**Canot Kayak Québec**  
29 juin · 🌐

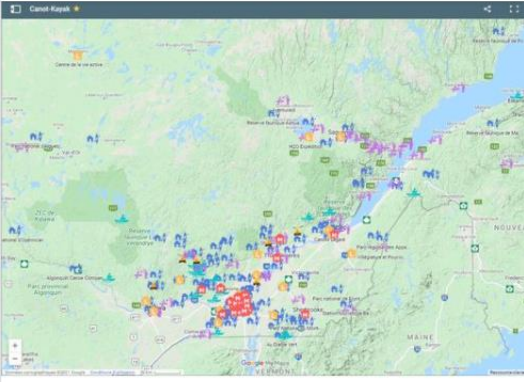
OU PAGAYER ? 🤔

Avoir les centres de location, les boutiques de plein air, les hébergements et même les camps de vacances sur une même carte, c'est pas mal pratique quand on prépare ses sorties. 🏡👉

Canot Kayak Québec s'est attelé à la tâche et vous propose une carte des activités nautiques 🏡 <https://bit.ly/ou-pagayer>

Si vous souhaitez ajouter votre service sur la carte, faites-nous signe : [info@canot-kayak.qc.ca](mailto:info@canot-kayak.qc.ca) 📧

Bonnes sorties !



Plus de J'aime, de commentaires et de partages  
En boostant cette publication, vous la montrerez à plus de monde.

**16 423** Personnes touchées    **1 631** Interactions    [Booster la publication](#)

👍👎🤔 78    12 commentaires 47 partages

J'aime    Commenter    Partager

**Performances de votre publication**

**16 423** Personnes touchées

**242** Réactions, commentaires et partages 📊

<b>136</b> 👍 J'aime	<b>65</b> Sur la publication	<b>71</b> Sur les partages
<b>23</b> ❤️ J'adore	<b>12</b> Sur la publication	<b>11</b> Sur les partages
<b>2</b> 😲 Wouah	<b>1</b> Sur la publication	<b>1</b> Sur les partages
<b>34</b> Commentaires	<b>18</b> Sur la publication	<b>16</b> Sur les partages
<b>47</b> Partages	<b>47</b> Sur la publication	<b>0</b> Sur les partages

**1 389** Clics sur la publication


<b>209</b> Affichages de photos	<b>753</b> Clics sur un lien 📄	<b>427</b> Autres clics 📄
------------------------------------	-----------------------------------	------------------------------

**COMMENTAIRES NÉGATIFS**

<b>6</b> Masquer la publication	<b>1</b> Masquer toutes les publications
<b>0</b> Signaler comme indésirable	<b>0</b> Je n'aime plus la Page

Les statistiques rapportées peuvent présenter un décalage par rapport à ce qui est affiché sur les publications

## Meilleure publication Instagram



canot\_kayak\_qc

**NOUVEL OUTIL INTERACTIF**

canot\_kayak\_qc 📍 GÉORÉFÉRENCIATION | Saviez-vous que le Québec possède plus de 45 000 km de réseau de rivières ? Ça en fait du stock à vous partager ! Ça tombe bien, nos géomaticiens ont présentement la tête dans les cartes papiers et travaillent à rendre le tout disponible dans un nouvel outil interactif 🤖 Vous l'aurez compris, cela représente un travail colossal 🤖 Voici les 5 cartes disponibles pour le moment 📄 lien en bio 40 autres sont à venir d'ici la fin de l'été et la totalité du réseau sera dispo... Plus

13 juil 2021

### Performance de la publication

👍 83 💬 11 ➡️ 5 📄 15

---

#### Interactions

122

Actions réalisées à partir de cette publication

Visites de profil	66
Clics vers le site web	54
Obtenir l'itinéraire	2

---

#### Découverte

1 085

Comptes touchés

4% n'étaient pas abonnés à votre profil

Abonnements	10
Couverture	1 085
Impressions	1 457
Depuis l'accueil	1 363
Depuis le profil	39
Depuis les hashtags	9
Autre	46

## L'infolettre

### Nombre d'abonnés

1er NOVEMBRE 2020 AU 31 OCTOBRE 2021	Infolettre	Nombre d'abonné.es en plus par rapport à 2020
Abonnés membres	568 *	-
Abonnés non membres	671	+ 265

\* Nombre sujet à changement dès le mois de décembre 2021 : certaines adresses courriels n'ont pas été filtrées par la base de données.

### Meilleurs taux d'ouverture \*

ENVOIS MAILCHIMP	Taux d'ouverture MEMBRES	Taux d'ouverture ABONNÉ.ES RÉGULIERS
Annnonce partenariat SAIL	56 %	N.A.

<b>Annnonce partenariat Momo Sport</b>	55 %	N.A.
<b>Infolettre juillet</b>	51 %	50 %
<b>Infolettre août</b>	44 %	52 %

\* Le taux d'ouverture (OTR) d'une infolettre se situe habituellement entre 15% et 30%, mais il est souvent question d'un taux d'ouverture moyen approximatif de 24%, toutes industries confondues.

Source: IBM Email Marketing Metrics Benchmark 2016

## Les campagnes de communication

*Près de l'eau, je réfléchis.*

En collaboration avec la Société de sauvetage et Eau Vive Québec.

La Société de sauvetage, en collaboration avec Canot Kayak Québec et Eau Vive Québec, ont travaillé au déploiement d'une initiative grand public pour la prévention des noyades en contexte de pandémie, basée sur une phrase signature qui englobe tous les aspects relatifs aux activités sécuritaires avec les différents plans d'eau et sur la déclinaison des outils de communications nécessaires à son rayonnement. Cette campagne fut développée sous forme de boîte à outils qui a permis aux acteurs de notre milieu d'agir sous un même message de prévention des noyades et des bons comportements dans la pratique d'activités aquatiques et nautiques.

La compagnie FCB – Montréal fut retenue pour la réalisation du projet. La campagne fut déployée du 24 mai au 20 juin et ciblait les québécoises et québécois qui s'adonnent à des activités près de l'eau, sur l'eau et dans l'eau.

Les livrables furent les suivants :

- La création de la phrase signature *Près de l'eau, je réfléchis.*
- La déclinaison d'outils de communication visuels pour les réseaux sociaux et les sites internet des trois fédérations
- La déclinaison d'outils de communication visuels libres de droits pour les réseaux sociaux et les sites internet des partenaires des trois fédérations (identifiés au préalable par les fédérations)
- La rédaction d'un communiqué de presse
- L'élaboration d'une stratégie de diffusion et de relations publiques (entrevues, achats médias)

Les visuels de la campagne :



Quelques statistiques notables de la campagne

24 mai 2021 : lancement et publication de la vidéo - Carrousel d'image

**Canot Kayak Québec**  
26 mai

👉 Près de l'eau, je réfléchis

Que l'on soit pagayeur, nageur ou pêcheur, il est important de réfléchir aux gestes que l'on pose près de l'eau, sur l'eau et dans l'eau.

👉 L'ambiance estivale est à la conhabitation nautique, qu'il s'agisse d'être visible, de respecter les plus petites embarcations et d'appliquer le code de sécurité <http://bit.ly/guide-securite-nautique>

Et pour un été bien outillé, rendez-vous sur notre site internet <http://bit.ly/je-reflechis>

4 607 Personnes touchées		
53 Réactions, commentaires et partages		
33 J'aime	7 Sur la publication	26 Sur les partages
4 J'adore	2 Sur la publication	2 Sur les partages
0 Commentaires	0 Sur la publication	0 Sur les partages
16 Partages	16 Sur la publication	0 Sur les partages
61 Clics sur la publication		
0 Affichages de photos	47 Clics sur un lien	14 Autres clics
COMMENTAIRES NÉGATIFS		
4 Signaler la publication	1 Masquer toutes les publications	
0 Signaler comme indésirable	0 Je n'aime plus la Page	

Les statistiques rapportées peuvent présenter un décalage par rapport à ce qui est affiché sur les publications.

Plus de J'aime, de commentaires et de partages  
En boostant cette publication, vous la montrerez à plus de monde.

4 607 Personnes touchées | 114 Interactions | [Booster la publication](#)


Béatrice Launay - Pro, Jennifer Nolan et 7 autres personnes | 16 partages

J'aime | Commenter | Partager

## Vidéo :

**Canot Kayak Québec**  
24 mai

👉 **Près de l'eau, je réfléchis.**  
Que vous soyez pagayeur, nageur, pêcheur ou sur une embarcation à moteur, les occasions de se prélasser sur les plans d'eau ne manqueront pas cet été. Et pour le faire dans un cadre sécuritaire, il est nécessaire de réfléchir aux gestes que l'on pose près de l'eau, sur l'eau et dans l'eau. La Société de sauvetage, Eau Vive Québec et Canot Kayak Québec s'associent autour de la campagne de sensibilisation Près de l'eau, je réfléchis. Du ... Afficher la suite



**Plus de J'aime, de commentaires et de partages**  
En boostant cette publication, vous la montrerez à plus de monde.

3 696 Personnes touchées 129 Interactions [Booster la publication](#)

23 1 commentaire 17 partages

[J'aime](#) [Commenter](#) [Partager](#)

**Performances de votre publication**

3 696 Personnes touchées

1 092 Vues de vidéos de 3 secondes

49 Réactions, commentaires et partages

19 J'aime	7 Sur la publication	12 Sur les partages
8 J'adore	4 Sur la publication	4 Sur les partages
4 Commentaires	1 Sur la publication	3 Sur les partages
18 Partages	17 Sur la publication	1 Sur les partages

90 Clics sur la publication

45 Clics pour lire	9 Clics sur un lien	36 Autres clics
--------------------	---------------------	-----------------

**COMMENTAIRES NÉGATIFS**

1 Masquer la publication	1 Masquer toutes les publications
0 Signaler comme indésirable	0 Je n'aime plus la Page indésirable


Les statistiques rapportées peuvent présenter un décalage par rapport à ce qui est affiché sur les publications

## Les médias en parlent :

**Canot Kayak Québec**  
25 mai

👉 **La campagne Près de l'eau, je réfléchis est officiellement lancée, et on en parle !** Retrouvez les entrevues des porte-paroles des trois organismes partenaires : " Notre objectif, c'est de faire réfléchir les gens lorsqu'ils sont près de l'eau, de là la signature : Près de l'eau, je réfléchis ".

Journal de Montréal <http://bit.ly/pres-de-leau-JDM>  
Radio Canada <http://bit.ly/pres-de-leau-RadioCanada>  
Radio Canada Estrie [http://bit.ly/pres-de-leau\\_RadioCanadaEstrie](http://bit.ly/pres-de-leau_RadioCanadaEstrie)



**Plus de J'aime, de commentaires et de partages**  
En boostant cette publication, vous la montrerez à plus de monde.

3 893 Personnes touchées 103 Interactions [Booster la publication](#)

18 partages

**Performances de votre publication**

3 893 Personnes touchées

59 Réactions, commentaires et partages

33 J'aime	7 Sur la publication	26 Sur les partages
7 J'adore	3 Sur la publication	4 Sur les partages
1 Commentaires	0 Sur la publication	1 Sur les partages
18 Partages	18 Sur la publication	0 Sur les partages

44 Clics sur la publication

6 Affichages de photos	10 Clics sur un lien	28 Autres clics
------------------------	----------------------	-----------------

**COMMENTAIRES NÉGATIFS**

2 Masquer la publication	0 Masquer toutes les publications
0 Signaler comme indésirable	0 Je n'aime plus la Page

Les statistiques rapportées peuvent présenter un décalage par rapport à ce qui est affiché sur les publications

## Image kayak de mer :

**Canot Kayak Québec**  
28 mai

👉 Près de l'eau, je réfléchis.

Que l'on soit pagayeur, nageur ou pêcheur, il est important de réfléchir aux gestes que l'on pose près de l'eau, sur l'eau et dans l'eau.

👉 Si vous avez la chance de croiser une espèce en péril, renseignez-vous sur les comportements dernier cri – vous pouvez commencer en suivant cette formation spécifique sur la navigation dans l'habitat des baleines 🐋 <https://ptasanciers.navigationbaleines.ca/>

Et pour un été bien outillé, rendez-vous sur notre site internet : <https://bit.ly/je-reflechis>

**Plus de J'aime, de commentaires et de partages**  
En boostant cette publication, vous la montrerez à plus de monde.

3 103 Personnes touchées 86 Interactions [Booster la publication](#)

13 J'aime 12 partages

**Performances de votre publication**

3 103 Personnes touchées

39 Réactions, commentaires et partages (👉)

24 J'aime	13 Sur la publication	11 Sur les partages
1 J'adore	0 Sur la publication	1 Sur les partages
1 Wouah	1 Sur la publication	0 Sur les partages
0 Commentaires	0 Sur la publication	0 Sur les partages
15 Partages	12 Sur la publication	1 Sur les partages

27 Clics sur la publication

4 Affichages de photos	9 Clics sur un lien (👉)	14 Autres clics (👉)
------------------------	-------------------------	---------------------

**COMMENTAIRES NÉGATIFS**

1 Masquer la publication	1 Masquer toutes les publications
0 Signaler comme indésirable	0 Je n'aime plus la Page

Les statistiques rapportées peuvent présenter un décalage par rapport à ce qui est affiché sur les publications

## Image canot :

**Canot Kayak Québec**  
1 juin

👉 Près de l'eau, je réfléchis.

Que l'on soit pagayeur, nageur ou pêcheur, il est important de réfléchir aux gestes que l'on pose près de l'eau, sur l'eau et dans l'eau.

👉 Un inattendu : la préparation. Que vous organisiez une escapade sur un lac ou une aventure en rivière, vous serez plus à même d'évaluer si vous avez les compétences appropriées.

👉 Comme la vague environnementale est dans l'air du temps, profitez-en en respectant les écosystèmes environnants : cap sur les principes Sans Trace 🐾 <http://bit.ly/SansTrace>

Une belle façon d'entamer le Mois de l'Eau 🌊

Et pour un été bien outillé, rendez-vous sur notre site internet : <https://bit.ly/je-reflechis>

**Plus de J'aime, de commentaires et de partages**  
En boostant cette publication, vous la montrerez à plus de monde.

3 934 Personnes touchées 103 Interactions [Booster la publication](#)

11 J'aime 13 partages

**Performances de votre publication**

3 934 Personnes touchées

57 Réactions, commentaires et partages (👉)

42 J'aime	10 Sur la publication	32 Sur les partages
2 J'adore	1 Sur la publication	1 Sur les partages
0 Commentaires	0 Sur la publication	0 Sur les partages
13 Partages	13 Sur la publication	0 Sur les partages

46 Clics sur la publication

6 Affichages de photos	15 Clics sur un lien (👉)	25 Autres clics (👉)
------------------------	--------------------------	---------------------

**COMMENTAIRES NÉGATIFS**

1 Masquer la publication	0 Masquer toutes les publications
0 Signaler comme indésirable	0 Je n'aime plus la Page

Les statistiques rapportées peuvent présenter un décalage par rapport à ce qui est affiché sur les publications

## La campagne en quelques chiffres :

- Plus de 5.6 millions d'impressions
- Plus de 14 000 clics
- Plus 1.5 millions utilisateurs uniques rejoints

\* *Impression : la concrétisation du projet, une fois qu'il est visible, affiché sur les plateformes numériques (réseaux sociaux, sites web etc.)*

## Vidéos

Un partenariat avec Québecor et La Presse a été développé, en plus d'utiliser les plateformes Facebook et Instagram afin de diffuser le message de sensibilisation en format vidéo. Ce volet a été en mesure de livrer 1 195 420 impressions et 526 847 vues complétées.

Il a été possible de rejoindre plus de 250 000 utilisateurs uniques avec le format vidéo grâce à La Presse et Québecor, et plus de 336 000 utilisateurs sur Facebook et Instagram.

## Bannières

En complémentarité des formats vidéo, les bannières ont été en mesure de travailler l'objectif de considération et d'ajouter un rappel visuel dans des environnements contextuels. Avec les bannières en bonification mais aussi, en considérant les gratuités, nous avons rejoint plus de 1.3 millions d'utilisateurs uniques.

La Presse, Facebook, Instagram et Native Touch ont été des partenaires efficaces pour rejoindre une audience spécifique et nous permettre de travailler le média dans des environnements contextuels. Il a été possible de livrer plus de 1.9 millions d'impressions et 6 576 clics.

Facebook nous permet de rejoindre un grand nombre de personnes de façon optimale, en les rejoignant au moins 1 fois par semaine, tout au long de la campagne. Native Touch est le partenaire qui récolte le plus aux taux de visibilité à 86%.

## Créatifs (images)

### Facebook

En ce qui concerne les performances des créatifs, nous avons utilisé la plateforme en optimisant vers les créatifs les plus efficaces. Ainsi, nous sommes en mesure de constater et de vous partager que les images sur Facebook Piscine, Kayak et SUP sont les créatifs les plus performants sur Facebook et Instagram, puisque leurs taux de clics sur impressions sont supérieurs à la moyenne et plus élevés que la moyenne de l'industrie.

Les CPM et CPC effectifs sont inférieurs à la moyenne, donc plus compétitifs. Pour ce qui est des vidéos, c'est Motomarine et SUP qui ont permis de récolter les CTR, CPM et CPV effectifs les plus bas.

Cela démontre que les images les plus contextuelles et les activités les plus populaires du moment ont su attirer l'attention des utilisateurs rapidement.

\* *Données transmises par l'agence média avec qui nous avons travaillé, Jungle.*

## Campagne de promotion des bons comportements sur les plans d'eau

### Canot Kayak Québec x Eau Vive Québec

À la suite de la campagne *Près de l'eau, je réfléchis*, Canot Kayak Québec et Eau Vive Québec ont continué sur leur lancée, grâce à la subvention du MÉES, en lançant une campagne vidéo humoristique axée sur la promotion des bons comportements sur les plans d'eau. Voici les différents thèmes qui ont été abordés :

- La mise à l'eau, l'équipement
- Le port du VFI, le courant
- La météo, la préparation
- L'impact de notre activité sur l'environnement
- Les risques de l'eau vive

En s'associant à Jean-François Girard Vidéo Production, les deux organismes ont été en mesure de produire des vidéos de haute qualité, de répondre aux objectifs du plan de communication et de toucher un public varié.


## Statistiques des vidéos :

### Capsule #1

Canot Kayak Québec a publié une vidéo dans la playlist Les bons réflexes sur l'eau et en nature. 18 juin

Qui n'a jamais vécu de moments peu gracieux lors d'une mise à l'eau ? Disons-nous la vérité... TOUT le monde !

Eau Vive Québec et Canot Kayak Québec vous présentent la première d'une série de 5 capsules sur les bons réflexes à adopter en kayak, canot et planche à pagaie. On fait le tour de plusieurs éléments avec un bon d'humour. Vous verrez, vous vous reconnaîtrez à un moment ou à un autre...



Plus de 1 787 de commentaires et de partages. En boostant cette publication, vous la montrerez à plus de monde.

11 724 Personnes touchées | 1 787 Interactions | [Booster la publication](#)

51 réactions | 9 commentaires | 32 partages

[J'aime](#) [Commenter](#) [Partager](#)

**Performances de votre publication**

11 724 Personnes touchées

5 107 Vues de vidéos de 3 secondes

344 Réactions, commentaires et partages

190 J'aime	55 Sur la publication	105 Sur les partages
59 J'adore	22 Sur la publication	37 Sur les partages
29 Haha	18 Sur la publication	11 Sur les partages
1 Wouah	0 Sur la publication	1 Sur les partages
31 Commentaires	12 Sur la publication	19 Sur les partages
34 Partages	32 Sur la publication	2 Sur les partages

1 453 Clics sur la publication

288 Clics pour lire	33 Clics sur un lien	1 132 Autres clics
---------------------	----------------------	--------------------

**COMMENTAIRES NÉGATIFS**

7 Masquer la publication	0 Masquer toutes les publications
0 Signaler comme indésirable	0 Je n'aime plus la Page

Les statistiques rapportées peuvent présenter un décalage par rapport à ce qui est affiché sur les publications.


### Capsule #2 :

Canot Kayak Québec a publié une vidéo dans la playlist Les bons réflexes sur l'eau et en nature. 6 juillet

Capsule #2 de notre collaboration avec Eau Vive Québec !

Dans environ 2 minutes, vous saurez de quoi on peut avoir l'air quand on essaye de mettre son VFI dans l'eau... c'est pas très chic mettons. On vous laisse le soin de trouver votre qualificatif favori.

Et si cet été vous testez vos capacités, relevez-vous le défi de 30 secondes proposé par Karel ! Mais restez près du bord quand même et accompagné.



Plus de 1 132 de commentaires et de partages. En boostant cette publication, vous la montrerez à plus de monde.

11 483 Personnes touchées | 1 132 Interactions | [Booster la publication](#)

53 réactions | 4 commentaires | 45 partages

[J'aime](#) [Commenter](#) [Partager](#)

**Performances de votre publication**

11 483 Personnes touchées

3 918 Vues de vidéos de 3 secondes

259 Réactions, commentaires et partages

147 J'aime	43 Sur la publication	104 Sur les partages
27 J'adore	13 Sur la publication	14 Sur les partages
7 Haha	0 Sur la publication	7 Sur les partages
1 Wouah	0 Sur la publication	1 Sur les partages
30 Commentaires	5 Sur la publication	25 Sur les partages
47 Partages	45 Sur la publication	2 Sur les partages

873 Clics sur la publication

155 Clics pour lire	23 Clics sur un lien	685 Autres clics
---------------------	----------------------	------------------

**COMMENTAIRES NÉGATIFS**

3 Masquer la publication	2 Masquer toutes les publications
0 Signaler comme indésirable	0 Je n'aime plus la Page

Les statistiques rapportées peuvent présenter un décalage par rapport à ce qui est affiché sur les publications.

## Capsule #3 :

**Canot Kayak Québec** a publié une vidéo dans la playlist Les bons réflexes sur l'eau et en nature. 27 juillet

Capsule #3 de notre collaboration avec les copains d'Eau Vive Québec

Imaginez... on est en planche à pagaie, on trouve un super spot pour se détendre mais on oublie un détail qui n'est pas des moindres... ce serait tout de même un peu niais de perdre son SUP au large... on ne souhaite pas que ça vous arrive, vous savez quoi faire ? #zetesdanslamerde #toutesvraimentparti... Afficher la suite

**Plus de J'aime, de commentaires et de partages**  
En boostant cette publication, vous la montrerez à plus de monde.

7 938 Personnes touchées 649 Interactions [Booster la publication](#)

18 partages

J'aime Commenter Partager

**Performances de votre publication**

7 938 Personnes touchées

3 060 Vues de vidéos de 3 secondes

101 Réactions, commentaires et partages

52 J'aime	14 Sur la publication	38 Sur les partages
13 J'adore	4 Sur la publication	9 Sur les partages
9 Haha	4 Sur la publication	5 Sur les partages
0 Commentaires	0 Sur la publication	0 Sur les partages
19 Partages	18 Sur la publication	1 Sur les partages

548 Clics sur la publication

118 Clics pour lire	8 Clics sur un lien	422 Autres clics
---------------------	---------------------	------------------

**COMMENTAIRES NÉGATIFS**

2 Masquer la publication	0 Masquer toutes les publications
0 Signaler comme indésirable	0 Je n'aime plus la Page indésirable

Les statistiques rapportées peuvent présenter un décalage par rapport à ce qui est affiché sur les publications

## Capsule #4 :

**Canot Kayak Québec** a publié une vidéo dans la playlist Les bons réflexes sur l'eau et en nature. 13 août

Rivières riment souvent avec aventures et longues sorties... C'est le temps d'embarquer dans un sujet gaalamour. Comment faites-vous vos en pleine nature ? Oui oui, il y a une façon de faire... JFG Video Pro #sanstrace #abubentredecalfé #cavafreccubientot

**Plus de J'aime, de commentaires et de partages**  
En boostant cette publication, vous la montrerez à plus de monde.

4 935 Personnes touchées 389 Interactions [Booster la publication](#)

3 commentaires 20 partages

J'aime Commenter Partager

**Performances de votre publication**

4 935 Personnes touchées

1 485 Vues de vidéos de 3 secondes

102 Réactions, commentaires et partages

66 J'aime	25 Sur la publication	41 Sur les partages
6 J'adore	4 Sur la publication	2 Sur les partages
2 Haha	0 Sur la publication	2 Sur les partages
7 Commentaires	4 Sur la publication	3 Sur les partages
21 Partages	20 Sur la publication	1 Sur les partages

287 Clics sur la publication

60 Clics pour lire	8 Clics sur un lien	219 Autres clics
--------------------	---------------------	------------------

**COMMENTAIRES NÉGATIFS**

1 Masquer la publication	0 Masquer toutes les publications
0 Signaler comme indésirable	0 Je n'aime plus la Page indésirable

Les statistiques rapportées peuvent présenter un décalage par rapport à ce qui est affiché sur les publications

## Capsule #5 :

**Canot Kayak Québec** a publié une vidéo dans la playlist Les bons réflexes sur l'eau et en nature. 27 août

Suite et fin de notre série de vidéos avec Eau Vive Québec... Mais on revient l'année prochaine... La dernière, la capsule #5 ! Un peu d'eau vive, ça vous tente ? Quelques rapides, des sensations fortes... c'est alléchant... oui MAIS ! au bon moment et avec la bonne embarcation. Faites comme Karim et Vincent, prenez votre temps et formez-vous en conséquence... Profitez-en pour faire un coucou à nos amis de Propulsion rafting... Afficher la suite

**Plus de J'aime, de commentaires et de partages**  
En boostant cette publication, vous la montrerez à plus de monde.

6 280 Personnes touchées 744 Interactions [Booster la publication](#)

26 partages

J'aime Commenter Partager

**Performances de votre publication**

6 280 Personnes touchées

2 618 Vues de vidéos de 3 secondes

167 Réactions, commentaires et partages

102 J'aime	38 Sur la publication	64 Sur les partages
33 J'adore	8 Sur la publication	25 Sur les partages
3 Wouah	0 Sur la publication	3 Sur les partages
4 Commentaires	0 Sur la publication	4 Sur les partages
26 Partages	26 Sur la publication	0 Sur les partages

580 Clics sur la publication

121 Clics pour lire	16 Clics sur un lien	443 Autres clics
---------------------	----------------------	------------------

**COMMENTAIRES NÉGATIFS**

1 Masquer la publication	0 Masquer toutes les publications
0 Signaler comme indésirable	0 Je n'aime plus la Page indésirable

Les statistiques rapportées peuvent présenter un décalage par rapport à ce qui est affiché sur les publications

2022 : suite de la campagne de promotion des activités de pagaie.  
Collaboration entre Canot Kayak Québec et Eau Vive Québec

L'agence de communication *Sportcom* fut retenue pour la réalisation et le déploiement d'une campagne similaire en 2022. Sur conseil de la directrice générale de *Sportcom*, compte tenu du nombre d'outils de communication à développer et à déployer ; compte tenu du manque de temps, la campagne est reportée à la saison 2022 afin de miser sur une stratégie et une efficacité optimale de la campagne.

## Des actions de visibilité

Pour une deuxième année consécutive, le *Salon Aventure plein air* fut annulé en raison de la pandémie de COVID-19.

Toutefois, deux événements ont eu lieu et Canot Kayak Québec était présent :

- Le *Festival d'eau vive de la Haute-Gatineau* les 27 - 28 et 29 août
- Le *Circuit bleu Charles-Bruneau* les 10 - 11 et 12 septembre

Plusieurs entrevues pour les médias ont également été données :

- Dans le cadre de la campagne *Près de l'eau, je réfléchis* : *Radio Canada Estrie, Radio Canada, Le Journal de Montréal, Le Journal de Québec, LCN,*
- Dans le cadre de la Route bleue : *NousTV*

# FORMATIONS

## Structure de formations et offre de cours

Les différentes formations de Canot Kayak Québec peuvent être classées en quatre groupes :

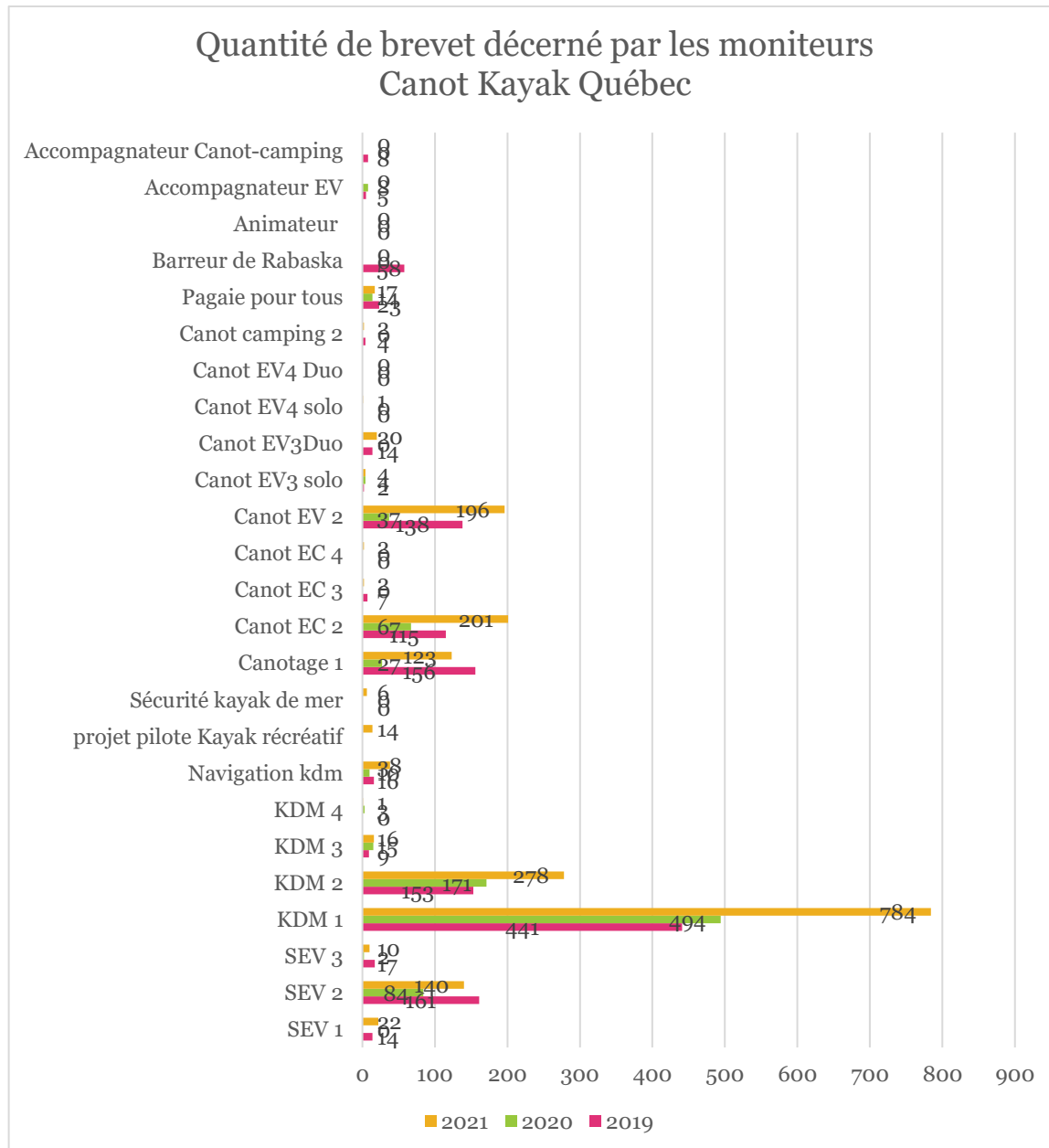
Pagayeurs visés	Durées	Activités	Données par...	Niveaux
Les pratiquants	1 à 3 jours	Canot d'au-calme Canot d'eau-vive Kayak de mer Sauvetage en eau-vive	Les moniteurs, gestion autonome	1 à 4 Progression débutant à expert
Les encadrants	1 à 2 jours	Rabaska Canot EC et EV Canot-camping Kayak de mer	Les formateurs ou les moniteurs d'expérience, les cours sont gérés par la fédération	Barreur de Rabaska Animateur canot Animateur kayak Encadrant canot-camping Encadrant en eau-vive
Les moniteurs	Formation de base de 4 jours, ensuite progression par parrainage	Enseignement, programmes, évaluations, mises en situation, etc...	Les formateurs, cours organisés par la fédération en collaboration avec les formateurs	Moniteurs 1 à 3 dans sa discipline
Les formateurs	Formation théorique de 2 jours et un parrainage lors d'un stage de moniteur	Apprendre à évaluer le « savoir-être » du futur moniteur	Des formateurs d'expérience sélectionnés par la fédération, cours gérés par la fédération	Formateur dans sa discipline

## Formations données en 2020 : nombre de brevets moniteurs émis

À la suite d'une année 2020 qui a restreint énormément nos formations et malgré un début de saison 2021 instable au niveau de la pandémie et des mesures sanitaires, les monitrices et moniteurs de Canot Kayak Québec ont travaillé vraiment fort pour offrir à la population 1882 brevets pratiquants en canot, kayak et SEV. Le double de 2020.

Les formateurs de Canot Kayak Québec ont aussi formé 19 nouveaux moniteurs et 13 de nos moniteurs se sont formés pour augmenter leurs niveaux de moniteur et formateur.

- 5 Moniteurs 1 canot
- 0 Moniteur 2 canot EC
- 4 Moniteurs 2 canot EV
- 12 Moniteurs 1 KDM
- 7 Moniteurs 2 KDM
- 1 moniteurs 4 KDM
- 1 formateur 2 KDM
- 2 Moniteurs SEV



## Brevets pratiquants

Constat :

- 1882 brevets de pratiquants en 2021, 936 brevets de pratiquants en 2020, vs. 1329 brevets de pratiquants en 2019 et 1604 en 2018.
- Après une baisse importante des brevets en 2019 et 2020, nous avons doublé le nombre de brevets pour revenir à des chiffres supérieurs à 2018. Un effet de rareté en 2020 a probablement créé une forte demande pour la saison 2021, il faudra vérifier si la demande est encore à la hausse en 2022.
- Augmentation de 415 brevets de canot par rapport à 2020 pour revenir à un total légèrement supérieur à la demande pré pandémie.
- Augmentation de 100% des brevets SEV donc 172 brevets émis par rapport à 2020 pour revenir autour des statistiques pré-pandémiques.
- Aucun brevet barreur de rabaska dû à l'impossibilité d'offrir le cours en contexte de pandémie
- Augmentation de 62% des brevets de kayak de mer pour un total de 1123 brevets émis.
- Les autres brevets restent relativement stables.
- Le nombre de rapports de stage traités par Maggy est 206 contre 304 en 2019 et 319 en 2018 \*

\* À noter qu'en date d'écriture de ce constat, d'autres rapports de stage restaient à venir

## La base de données : module formations

En 2021, Canot Kayak Québec a mis en place un module de formations en ligne afin de réaliser les rapports en ligne. Le tout ayant comme objectif de minimiser l'administration des brevets autant pour les moniteurs que pour l'équipe administrative. Malgré la mise en place de tutoriels vidéo, le départ s'est fait rapidement et l'adaptation de tous a été ardue. Après quelques mois d'utilisation et quelques ajustements techniques, les commentaires montrent que la plateforme fonctionne bien et a du potentiel pour faciliter l'administration des brevets. Nous avons recueilli des commentaires d'amélioration pendant la saison. Nous profiterons de l'hiver 2022 pour faire les derniers ajustements et faire une formation continue au printemps 2022 qui permettra à tous les moniteurs d'être au même niveau.

## Refonte du programme de sauvetage en eau vive (SEV)

En 2020-2021, un groupe de travail a été mis en place entre la Société de sauvetage, Eau Vive Québec et Canot Kayak Québec pour continuer la refonte du programme de SEV commencé par Canot Kayak Québec en 2019. Malgré un ralentissement du travail durant la saison estivale, nous avons terminé les programmes 1 et 2 de sauvetage en eau vive, pratiquement terminé le niveau 2, mis en place un protocole d'entente entre les trois organisations et commencé une plateforme d'apprentissage en ligne préformation. L'objectif est de terminer le projet pour faire les formations continues des moniteurs en 2022.

## Projet pilote : formations kayak récréatif

En 2021, la demande de formation pour le kayak récréatif était en hausse. La clientèle souhaite aussi avoir des formations de base pour mieux comprendre leur embarcation. Durant le mois de juin, un de nos moniteurs a mis en place un projet pilote de formation de kayak récréatif, qu'il a testé sur deux formations : une en piscine pour deux personnes et l'autre sur une rivière calme pour une quinzaine de personnes.

## Projet pilote : formation des moniteurs en ligne

Durant le printemps 2021, et pour donner suite au retour des mesures sanitaires, nous n'avons pas été en mesure de mettre en place une formation de moniteur kayak de mer pour les pratiquants de la Ville de Québec, et ce pour la deuxième année consécutive.

La décision a été prise d'essayer une formule en ligne par vidéoconférence, accompagnée obligatoirement d'une série d'observations et de parrainages. Bien que la formule ait offert des résultats concluants, la conclusion reste néanmoins que le mode présentiel demeure plus efficace pour certaines portions de l'enseignement pédagogique. Nous croyons, en revanche, que l'élaboration de formations de moniteurs hybrides-synchrones nous permettrait de faire un bon travail en limitant le temps de déplacement des aspirants moniteurs.



## Groupe Facebook pour les enseignants

Nous voyons une faible augmentation de l'achalandage sur le groupe Facebook forum des monitrices et moniteurs, n'hésitez pas à aller poser vos questions sur cette page, nous la regardons régulièrement.

# FORUM DES MONITRICES & DES MONITEURS

COMMUNIQUEZ | ÉCHANGEZ | PARTAGEZ



# CANOT-CAMPING LA VÉRENDRYE



## Opérations

Encore une saison incroyablement occupée pour Canot-camping La Vérendrye. Les Québécois ont été nombreux à découvrir le canot-camping dans la réserve faunique.

## Embauche

C'est lors de cette saison que nous avons le plus ressenti le manque de main d'œuvre et la fragilité des employés. Quatre des dix-sept employés de cet été ont dû être remplacés en début de saison pour des raisons variées.

Notre équipe comptait une coordonnatrice aux opérations, un gérant à l'accueil, cinq préposées à l'accueil, six aménageurs, un réparateur d'embarcations, ainsi que deux chauffeurs de navette, aussi présents à l'accueil. Nous avons également sollicité l'aide de quatre anciens employés qui sont venus nous aider pour les formations des nouveaux ainsi que pendant les périodes les plus achalandées. Cela a représenté beaucoup de gestion de personnel pour la coordonnatrice des opérations et le responsable à l'aménagement.

## Nouveautés et changements

- Le retour du service de navette
- Emphase sur les droits d'accès à distance
- Heures de fermeture modifiées pour permettre d'avoir plus d'employés lors des périodes occupées
- Le retour des groupes
- Ouverture des plusieurs sites sur les circuits les plus achalandés
- Changement dans l'horaire de saison pour avoir plus d'employés en semaine.

## Observation

La saison fut particulièrement achalandée pendant la semaine. Habituellement, nous sommes très occupés pendant les fins de semaine, mais cet été, nous étions débordés presque tous les jours de semaine. Beaucoup de canoteurs ont préféré partir en canot-camping pendant la semaine, dans le but de fuir les foules.

## Les revenus d'opération

Malgré l'absence de forfait tout inclus, d'initiation au canot-camping, de location d'équipement de camping ainsi que de voyageurs étrangers, nous avons eu une saison record en gain monétaire. L'augmentation est moins significative que l'an passé, mais nous avons tout de même eu un accroissement.

Revenus totaux pour les 4 dernières saisons :

2018	2019	2020	2021	Augmentation de
580 378,62 \$	544 243,81 \$	675 953,22 \$	681 666,76\$	5 713,54\$

## Origine de notre clientèle

Dû à la fermeture des frontières et au COVID-19, notre clientèle était majoritairement québécoise et ontarienne. Beaucoup de Québécois en étaient à leur première expérience en canot-camping. Ce genre de canoteur demande à nos employé.es deux fois plus de temps lors de la réservation de canot et des départs sur l'eau.

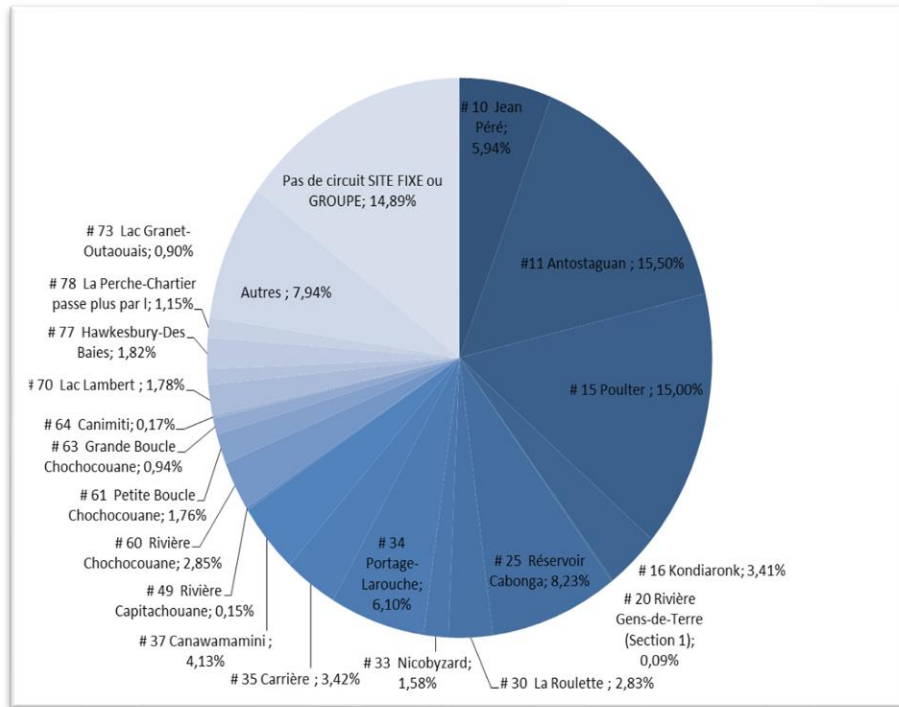
## Aménagement

Notre responsable à l'aménagement et son équipe ont réussi à reprendre le retard de l'été 2020. Ils ont aménagé presque tout le territoire de La Vérendrye, incluant la rivière Chochocouane. Ils ont aussi ouvert plusieurs sites sur les circuits les plus populaires.

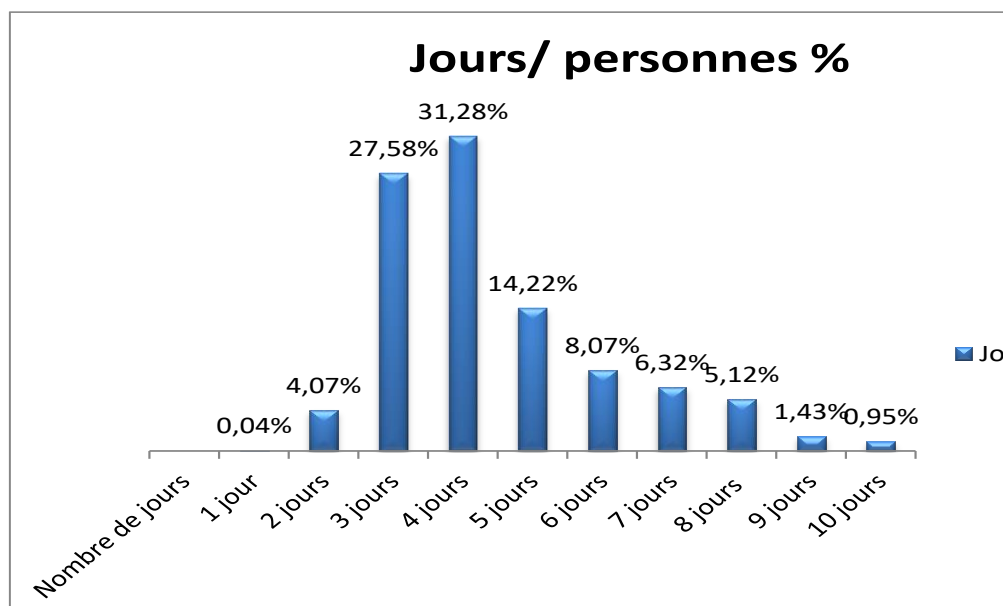


## Pourcentage d'utilisation des circuits

Ce sont encore les circuits de la mise à l'eau du Domaine qui sont les plus utilisés car la majorité de nos clients louent leurs embarcations et préfèrent un accès à l'eau près du centre de location. Cet été encore, les sites fixes ont été très populaires auprès des néophytes qui ne désiraient pas pagayer à tous les jours, mais préféraient passer du temps sur leur site de camping.



31% de notre clientèle passent 4 jours sur nos circuits et 28% font des expéditions de 3 jours



## Changement de gestionnaire du site de Canot-camping La Vérendrye :

Depuis plusieurs années, la charge de l'exploitation du site de Canot-camping La Vérendrye est octroyée à Canot Kayak Québec par l'entremise de la Sépaq, réserve faunique La Vérendrye. En effet, le territoire est sous la responsabilité de la Sépaq et celle-ci est propriétaire et responsable des infrastructures du site. Nous nous sommes vu porter le mandat de l'exploitation de Canot-camping La Vérendrye et les revenus sont partagés à part égale entre Canot Kayak Québec et la Sépaq.

A partir de l'an prochain, pour la saison 2022, la Sépaq reprend la gestion complète des opérations de Canot-camping La Vérendrye. Cette prise des opérations devait se faire pour la saison 2021 mais Canot Kayak Québec a pu négocier une entente de prolongation de une année.

La Sépaq, section des réserves fauniques, a procédé à une vaste étude récréotouristique sur les tendances du développement du plein air au Québec. La Sépaq reconnaît que le marché du plein air est en essor et que les activités de chasse et de pêche sont en perte de vitesse. Il devient donc essentiel, pour des raisons de pérennité, de diversifier son offre à la clientèle de plein air.

Dans ce contexte, Canot Kayak Québec peut saisir une occasion de se repositionner dans sa relation d'affaire avec la Sépaq, secteur des réserves fauniques. Dans un contexte de changement d'orientation vers le développement d'activités nautiques de plein air de la part de la Sépaq, nous avons proposé d'être partenaires et d'être considérés, grâce à notre expérience et nos champs de compétences dans l'activité de pagaie, comme les conseillers experts, afin de développer le concept de Canot-camping La Vérendrye au sein des autres réserves fauniques de la Sépaq. Nous aurons ainsi l'opportunité de contribuer à la croissance de l'activité de pagaie sur notre territoire québécois. Nous pourrions aussi bénéficier, à travers notre implication dans le milieu du plein air, d'un accroissement de notre offre de services qui rejoint nos champs de compétences respectifs, soit, l'établissement de normes et d'encadrement, d'expertises terrain et de formations pour les pratiquants.

Canot Kayak Québec a d'ailleurs travaillé cet été sur un projet pilote visant à déposer une évaluation sur le potentiel de développement et la bonification de l'offre client pour le site de Canot-camping La Vérendrye en considérant les tendances actuelles du marché. Les résultats de cette évaluation seront présentés en décembre à la haute direction de la Sépaq. Canot Kayak Québec profitera de cette présentation pour non seulement proposer ses services à titre de consultant dans le développement de l'activité nautique de pagaie au sein des autres réserves fauniques, mais également, pour mettre en place une Route bleue au sein du territoire québécois et du groupe même de la Sépaq, secteur des réserves fauniques.

Canot Kayak Québec cherche donc à développer un autre type de partenariat avec la Sépaq qui saura reconnaître nos champs de compétences, nous permettre une contribution au développement du plein air au Québec et nous apporter une pérennité dans nos activités en tant que Fédération provinciale.

# FUSION du SENTIER MARITIME DU SAINT-LAURENT (SMSL) ET du CIRCUIT-RIVIÈRES > LA ROUTE BLEUE



Nouveau concept englobant de la Route bleue

- > uniformisation des procédés internes pour le fleuve et les rivières durant l'année 2020
- > fusion des projets rivières et fleuve (lacs à venir) sous l'appellation Route bleue

Vision de la Route bleue depuis 2021 :

- Les plans d'eau sont des joyaux au Québec qui méritent d'être protégés, mis en valeur et redécouverts par la population.
- Devenir une option de premier choix pour l'activité de plein air en étant accessible, sécuritaire, éducative et écoresponsable.
- Met de l'avant la concertation régionale entre les expertises environnementales, de loisirs, de tourisme responsable et d'aventure, et d'administration régionale pour la pérennité des parcours.
- S'appuie sur une gouvernance régionale stable dans le temps.

Concept officiel qui est le suivant, depuis 2021 :

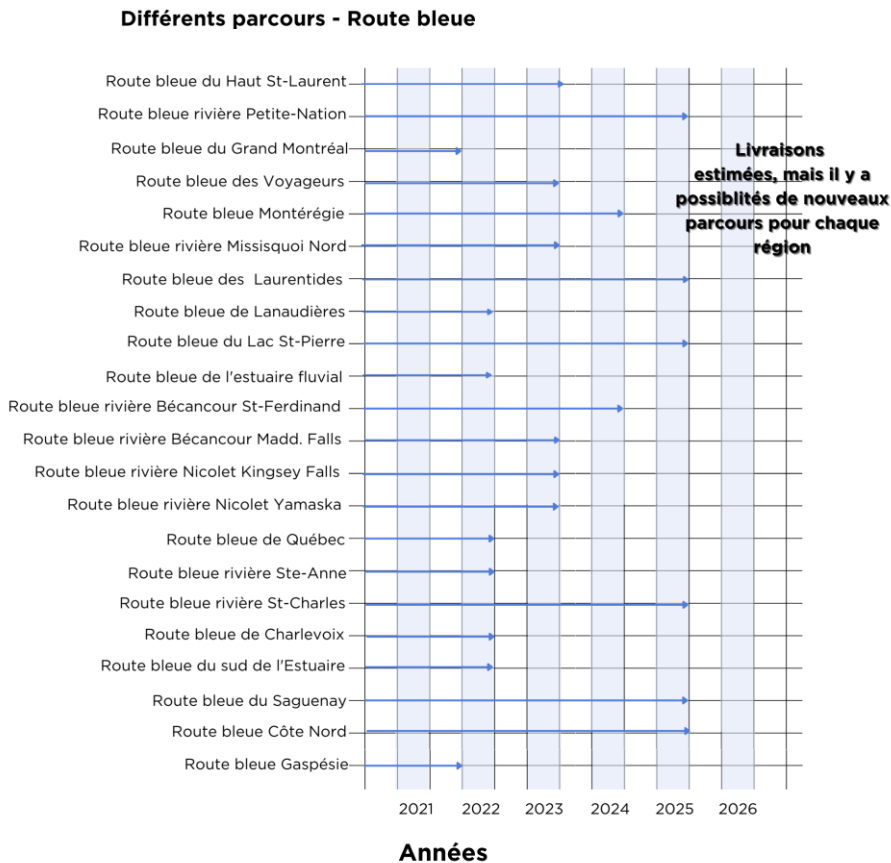
- Stimulation de l'écotourisme régional grâce à des parcours navigables sur les plans d'eau

- Parcours qui visent le grand public avec des durées de 3h environ
- Répertoire de parcours sur le fleuve, les rivières et les lacs qui peuvent se lier ou encore appeler différents niveaux de pagayeurs
- Se maille près de pôles d'attrait touristiques déjà existants
- Diversifie le portefeuille d'activités touristiques en mettant en valeur les régions
- Parcours de qualité, expertisés, sécuritaires, uniformisés et en partenariat avec les pourvoyeurs AÉQ locaux
- Les accès à l'eau pour les parcours s'appuient sur des ententes signées pour des portages, des mises à l'eau, des stationnements, des aires de repos, des sorties d'urgence, des plans d'urgence modèles
- Cartographie interactive et éducative en ligne
- Géoréférencement en temps réel sur l'eau
- Portail web avec panoplie d'outils pour bien planifier et se préparer sécuritairement et adéquatement avant de partir
- 4 axes de développement
- Sécurité : prévenir, prévoir et planifier les dangers
- Écoresponsable : protéger les milieux fragiles et sensibiliser aux écosystèmes fragiles
- Accès durables : utiliser, mettre à jour et protéger à long terme des sites aménagés dans le respect de l'environnement
- Éducation : éduquer sur l'écosystème et les bonnes pratiques en plein air

#### Rôles globaux :

- Suivi de tous les dossiers des Routes bleues fleuve
- Création de procédés intégrés entre cartes, base de données et données terrains pour augmenter la qualité de la donnée terrain, et faciliter la cartographie
- Fabrication du prototype de deux Routes bleues (Gaspésie et Montréal) afin de bâtir le portefeuille cartographique et le squelette de base des données en arrière
- Reprise de tous les dossiers d'Alexandra Hart, Routes bleues rivières à partir d'août 2020
- Subvention Transports Canada, octobre 2021

## Évolution des différents projets (de l'ouest du Québec vers l'Est)



Voici les engagements de l'organisme quant à la coordination de la Route bleue :

### 1) **Consolider et maintenir le mécanisme de concertation des partenaires régionaux :**

- Rencontre provinciale de tous les coordonnateurs de Route bleue prévue début hiver 2022, plus ou moins 20 à 30 participants sont attendus
- Élaboration des comités de suivi régionaux qui s'appuient fortement sur la concertation pour les Routes bleues suivantes :
  - Charlevoix; (ZIP, les deux MRC, le reste est en cours)
  - Estuaire Fluvial; (ZIP, plusieurs MRC, ATR, URLS, Ville Trois-Rivières)
  - Gaspésie; (ZIP, villes, MRC, URLS)
  - Grand Montréal; (ZIP, arrondissement, CNC, SLIM)
  - Haut Saint-Laurent; (ZIP, villes, MRC, Îles de la Paix, Amis de la réserve faunique)
  - Lanaudière; (URLS, ZIP, Villes)
  - Montérégie (en cours);
  - Québec Chaudières-Appalaches ; (URLS, SSL, CMQ, ZIP, Ville de Québec)
  - Sud de l'Estuaire; (ZIP, Ville, Tourisme BSL, MRC, pourvoyeurs de services)
  - Voyageurs. (Éconature, URLS, le reste est en cours)
  - Élaboration des comités de suivi régionaux pour les dossiers rivières. Présentation aux partenaires des avantages à travailler en région plus qu'en solo pour la pérennisation du projet
    - Démarches débutées avec les rivières : Missisquoi Nord, Dumoine, Nicolet, Sainte-Anne (MCR Portneuf), Bécancour

## 2) Trouver de nouveaux partenaires de la Route bleue dans les régions où les gestionnaires actuels n'ont plus les ressources nécessaires :

- Plusieurs rencontres avec Stratégies Saint-Laurent au cours de l'année
- Rôles majeurs de plusieurs URLS au sein des régions de la Gaspésie, du Bas Saint-Laurent, de Québec, de Lanaudière et de la Montérégie. Ils permettent un levier très solide pour le développement.
- Rôles majeurs et décisifs des villes pour les projets rivières. Rôles plus grands à envisager pour les projets fleuve à courte échéance. Acteurs de premiers plans pour l'accès public aux plans d'eau ou objectifs d'urbanisme et de plans d'urgence.
  - Création ou amélioration (selon les cas) des comités régionaux pour les projets rivières en cours
- Siège stratégique dans la TCREF (Table de concertation de l'estuaire fluvial), octobre 2021
- Plusieurs rencontres au cours de l'année avec des pourvoyeurs de services près des parcours projetés

## 3) Travailler avec les gestionnaires de la Route bleue à la consolidation et à l'optimisation des parcours :

En reprenant tous les projets de l'est vers l'ouest et ce qui a été accompli en 2020-2021 :

- Route bleue du Haut Saint-Laurent
  - Caractérisation de 4 parcours à l'été 2021 et élaboration d'une méthode standardisée terrain qui s'est appliquée pour tous les autres terrains
  - Remise des rapports de caractérisation officiels avec recommandations
  - Création des comités de travail locaux, ainsi que démarches introductives pour le comité de suivi régional
  - Présence à toutes les rencontres de travail pour appuyer les démarches durant l'été
  - Signature de l'entente par le Comité ZIP pour être le coordonnateur régional
- Route bleue rivière Petite-Nation
  - Reprise du dossier avec la MRC
- Route bleue du Grand Montréal
  - Participation à l'ensemble des rencontres de coordination
  - Soutien durant la transition des organismes coordonnateurs
  - Collaboration étroite avec CNC et la Ville de Montréal, pour livrer une cartographie publique à l'hiver 2022 (pour la saison été 2022). Cette cartographie a été réalisée suite au rapport fait précédemment.
  - Soutien à la création des grilles qui ont mené au sceau qualité Route bleue et qui ont été à la genèse de la réflexion pour le cahier des critères d'évaluation, en collaboration avec la Route de Champlain et le Comité ZIP Jacques-Cartier
  - Préparation de 2 parcours : région de l'île-Bizard et celle de l'embouchure de la rivière des Prairies et de la rivière des Mille-Îles
    - Arrondissement de l'île-Bizard-Sainte-Genève qui a demandé une caractérisation de la rivière des Prairies
- Route bleue des Voyageurs
  - Signature de l'entente avec Éconature pour être le coordonnateur régional
  - Démarches introductives avec l'URLS de Laval pour potentiellement 2 parcours
  - Démarches introductives pour consolider les partenaires locaux sur la longueur des rives des rivières des Prairies et Mille-Îles
- Route bleue de la Montérégie
  - Signature de l'entente avec l'URLS Montérégie pour être le coordonnateur régional
  - Démarches introductives pour consolider les partenaires locaux
- Route bleue rivière Missisquoi Nord

- Tests pour améliorer les outils terrain effectués sur un parcours de cette rivière
- Reprise du dossier
- Démarches introductives au sujet de la concertation régionale pour le succès du projet
- Route bleue des Laurentides
  - Démarches introductives avec l'URLS des Laurentides
- Route bleue de Lanaudière
  - Caractérisation de 4 parcours sur le fleuve entre Repentigny et Lanoraie
  - Remise des rapports de caractérisation officiels avec recommandations à l'URLS Lanaudière
  - Démarches en cours pour présenter les rapports, permettant d'effectuer les recommandations
  - Consolidation du comité de suivi régional
- Route bleue du Lac Saint-Pierre
  - Démarches introductives avec le Comité ZIP Lac Saint-Pierre
- Route bleue de l'Estuaire Fluvial
  - Caractérisation d'un parcours intermédiaire à l'été 2021 (Lotbinière)
  - Affirmation du rôle du Comité ZIP de l'Estuaire fluvial comme coordonnateur régional
  - Consolidation des comités de travaux régionaux
  - Remise du rapport de caractérisation officiel avec recommandations auprès du Comité ZIP de l'Estuaire fluvial
- Route bleue rivière Bécancour Saint-Ferdinand
  - Début de la démarche de préfaisabilité pour un parcours dans le lac William (ville, privés, MRC, organisme de bassin versant)
- Route bleue rivière Bécancour Maddington Falls
  - Suivi de l'étude qui a été faite en 2019.
  - Remise des recommandation générales pour avoir un départ et une arrivée au parcours
- Route bleue rivière Nicolet Kingsey Falls
  - Début de la démarche de préfaisabilité pour un parcours dans la rivière Nicolet
- Route bleue rivière Nicolet (MRC Yamaska)
  - Démarche en cours sur la préfaisabilité pour un parcours à l'embouchure dans la rivière Nicolet
- Route bleue de Québec
  - Études récréotouristiques de 5 rivières pour la ville de Québec qui a été déposée et présentée de nombreuses fois
  - 2 parcours qui ont un fort potentiel pour une Route bleue niveau débutant et qui ont été caractérisés en 2020 (Haute Saint-Charles, Base-Cap-Rouge)
  - 3 parcours dans le fleuve qui ont été expertisés à l'été 2021
  - Signature de l'entente avec l'URLS Capitale-Nationale comme coordonnateur régional
  - Consolidation du comité de suivi régional (Trame verte et bleue de Québec, CMQ, SSL, ZIP, Ville)
  - Transition de la coordination de Stratégies Saint-Laurent à l'URLS CN
  - Création d'un guide de sensibilisation aux bonnes pratiques, état brouillon par Stratégies Saint-Laurent
- Route bleue rivière Sainte-Anne (MRC Portneuf)
  - Caractérisation de 3 parcours à l'été 2021
  - Création du comité de suivi régional avec les villes et la MRC, ainsi que le parc régional de Portneuf
- Route bleue de Charlevoix
  - Écriture des rapports pour la caractérisation de 3 parcours en 2020
  - Consolidation du comité de suivi régional (villes, MRC, URLS CN, Tourisme, hébergements)
- Route bleue du sud de l'Estuaire
  - Signature du Comité ZIP du Sud-de-l'Estuaire pour être le coordonnateur régional
  - Reprise du dossier par rapport à l'ancien CA de la RBSE, par le Comité ZIP

- Concertation régionale qui a mené à une acceptabilité sociale forte du projet, pilotée par l'URLS Bas-Saint-Laurent et par le Comité ZIP du Sud-de-l'Estuaire
- Écriture des rapports pour la caractérisation de 4 parcours en 2020
- Préfaisabilité d'un 5e parcours très avancé
- Création d'un guide de sensibilisation aux bonnes pratiques, état brouillon, par ZIP du Sud-de-l'Estuaire
- Participation à toutes les rencontres de concertation pour monter la Route bleue
- Route bleue du Saguenay
  - Démarches introductives avec le Comité ZIP Charlevoix-Saguenay
- Route bleue Côte-Nord
  - Démarches introductives avec les deux Comités ZIP Côte-Nord
- Route bleue Gaspésie
  - Suivi d'un rapport de caractérisation qui avait été fait en 2020 par le Comité ZIP
  - Amélioration des méthodes de travail terrain
  - Création du premier portefeuille cartographique (plus de 8 parcours géoréférencés)
  - Création du premier ensemble cartes, fiches techniques et fiches environnementales

#### **4) Offrir des services pour soutenir le travail des partenaires des Routes bleues et développer des liens avec les responsables plein air des URLS :**

- Signatures d'ententes de coordination régionale avec : URLS Montérégie, Capitale-Nationale
- Diverses rencontres de développement entamées avec : URLS Lanaudière, Laurentides, Centre-du-Québec
- URLS Gaspésie, Bas Saint-Laurent, Laval qui sont dans la boucle comme participantes actives aux comités de suivis régionaux respectifs

#### **5) Tenir informé des démarches en cours en maintenant des liens étroits avec les responsables de la Direction du sport, du loisir et de l'activité physique du MÉES :**

- Divers suivis effectués périodiquement par Pierre sur les dossiers fleuve, rivières et sur la fusion qui a donné la Route bleue

#### **6) Autres activités de représentation de Canot Kayak Québec en lien avec la promotion des activités nautiques de pagaie et la Route bleue**

- Novembre 2021 : participation au Congrès d'Aventure Écotourisme Québec et des Parcs Régionaux
- Plusieurs reportages dans diverses régions du Québec ont été sur le projet de la Route bleue (Montréal, Haut-Saint-Laurent)
- Pitch au ministère du Tourisme en mars, pour que le projet soit inclus dans le nouveau plan de tourisme responsable et durable 2020-2025
- Pitch au ministère de l'Énergie en juillet 2021
- Participation dans diverses Tables de concertation régionales (TCR)
  - TCR Estuaire fluvial en mars 2021
  - TCR Sud de l'estuaire moyen (Bas Saint-Laurent) en mars 2021
  - TCR Lac Saint-Pierre en février 2021

#### **Expertises techniques réalisées en 2021**

Dans l'optique de mettre en valeur les plans d'eau du Québec, Canot Kayak Québec a pris la décision que l'année 2020 serait dédiée à renouveler son offre d'expertise technique. Suite à ces efforts déployés en 2020, qui ont donné une base pour développer une technique standardisée et efficace, nous avons pu poursuivre avec plusieurs

expertises techniques entre mai et octobre 2021. Ce portefeuille de travaux réalisés nous permet de développer et d'acquérir de la notoriété pour de tels services.

Suite à plusieurs demandes auxquelles nous n'avons pas pu subvenir entièrement, nous développons un processus pour être en mesure d'augmenter notre capacité de production en expertises techniques pour les saisons estivales à venir.

Durant le printemps 2021, nous avons commencé l'élaboration d'un outil de référencement pré expertise que nous appelons l'analyse de préfaisabilité. Cet outil nous aide grandement à mieux cibler les problématiques et à assurer un potentiel de faisabilité avant de se rendre sur le terrain et ainsi optimiser nos ressources sur des projets qui ont les meilleures chances de succès.

Nous avons aussi mis en place des critères d'évaluation pour différentes difficultés de Route bleue. Cela a grandement facilité la communication et permet d'encadrer nos partenaires et coordonnateurs de la Route bleue.

En 2020, 16 parcours ont été expertisés. Quelques rapports n'ont pas encore été remis car nous étions en train de développer le processus pour les faire de façon uniforme et pour les lier avec la base de données géomatiques. Ces rapports non finalisés seront remis à l'hiver 2021-2022 avec la nouvelle technique.

Nous avons expertisé les parcours suivants dans l'été et tous les rapports concernés seront remis à l'hiver 2021-2022.

- Haut Saint-Laurent : 4 parcours
- Laval : 2 parcours
- Montréal : 2 parcours
- Lanaudière : 4 parcours
- Rivière Missisquoi Nord : 1 parcours
- Lotbinière : 1 parcours
- Rivière Sainte-Anne (Portneuf) : 3 parcours
- Capitale-Nationale : 4 parcours
- Îles du Pèlerin, Bas Saint-Laurent : 1 parcours
- Rivière Haute Saint-Charles Basse-Cap-Rouge : 2 parcours
- Total : 24 parcours expertisés

### **Fusion du Circuit-Rivières avec la Route bleue - Octroi de subventions**

Les subventions reçues ont été uniformisées pour que tous les lieux passent par le même processus d'octroi.

Le processus, est, en gros, le suivant :

1. Démontrer un intérêt marqué pour avoir un parcours payable sur le territoire.
2. Remplir le formulaire de préfaisabilité. Il permet de justifier objectivement le refus d'un projet ou sa continuité.
3. Suite à cette étude de préfaisabilité, certains parcours sont à prioriser.
4. Les parcours priorisés sont ensuite évalués sur le terrain, soit par Canot Kayak Québec ou soit par un expert local. Le terrain est évalué par les outils que nous avons développés en 2021 afin de géoréférencer les observations, construire la base de données fiable pour la cartographie, et finalement produire les cartes.
5. Un rapport standardisé est remis après la caractérisation terrain avec des recommandations de mises à niveau à réaliser.
6. Les recommandations sont à exécuter pour la certification et une portion des coûts d'amélioration d'infrastructures existantes est admissible
7. Suite aux ententes négociées et aux recommandations faites, le parcours sera publié et certifié

## Activités à venir 2021-2022 pour la Route bleue

- Une demande au travers de la province à propos d'une cinquantaine de parcours à évaluer est à prévoir pour l'été 2022, autant sur le fleuve, que les rivières et les lacs.
- Réorganisation de l'organigramme du projet de la Route bleue à voir pour augmenter la production et être en mesure de répondre adéquatement et en temps utile à toutes les demandes
- Participation à plusieurs Tables de concertation régionales (Comités ZIP, municipalités, MRC)
- Participation à des entrevues, des événements publics, des congrès et tout autre événement liés à la Route bleue
- Représentation de la Route bleue auprès de différentes instances gouvernementales (tourisme, sécurité nautique, Hydro-Québec, etc.) pour aller chercher plus de crédibilité, de financement et de reconnaissance provinciale
- Recherche de subventions récurrentes en lien avec la pratique du plein air et de sentiers nationaux
- 34 projets en cours représentant environ 70 parcours. Certains de ces parcours seront à livrer à l'été 2022, d'autres seront en préparation pour 2023 et d'autres encore pour plus tard.
- Poursuite des suivis pour la bonne marche de tous ces projets
- Vérification légale des ententes pour les accès aux sites et aires d'urgence
- Élaboration de modèles de plans d'urgence pour les gestionnaires de sites et de parcours
- Travail d'équipe très étroit entre la géomatique et l'expertise technique pour améliorer et augmenter la productivité des outils développés en 2021



# FESTIVAL D'EAU VIVE DE LA HAUTE-GATINEAU (FEVHG)



La 24<sup>e</sup> édition du Festival d'eau vive de la Haute-Gatineau a eu lieu cet été dans un contexte de reprise des activités suite à une pause à l'été 2020 en raison de la pandémie de COVID-19.

370 participants se sont inscrits à l'évènement cette année qui s'est déroulé sur deux journées, au bonheur d'une communauté qui espérait grandement le retour du Festival.

Merci aux centaines de pagayeurs qui suivent le Festival et merci aux partenaires et commanditaires sans qui, l'évènement ne connaîtrait pas un tel succès.

## L'organisation en quelques lignes

Le Festival a été mis sur pied afin de faire découvrir aux amateurs d'eau vive et aux gens de la région cette magnifique rivière, ses attraits récréatifs et son potentiel touristique. L'objectif du Festival est une mobilisation pour sensibiliser la population et le gouvernement afin de protéger le patrimoine de nos rivières.

Cette année, le contexte du programme de la couverture d'assurance a forcé les organisateurs à réviser l'approche.

En effet, les exigences de l'assureur ne permettaient pas la tenue de l'évènement dans la forme connue depuis le début du Festival. Il a fallu, à travers une démarche avec l'assureur, établir de nouvelles normes et procédures dont voici les principales :

- Les activités nautiques pratiquées lors du Festival doivent être entérinées par les fédérations concernées. Afin de représenter les embarcations nautiques dont le canot, le kayak de rivière, le SUP et le rafting, il a fallu former un partenariat entre Canot Kayak Québec et la Eau Vive Québec.
- Les participants à l'évènement doivent démontrer leur niveau de compétence pour effectuer les parcours lors du Festival et compléter un formulaire à cet effet.
- Les procédures d'intervention d'urgence et d'encadrement ont dû être révisées et approuvées par les deux fédérations.
- Les participants à l'évènement doivent obligatoirement être membres auprès des fédérations concernées.
- Le comité organisateur doit obligatoirement être membre des fédérations concernées.

Grâce à la collaboration et à l'implication de tous, dont le comité organisateur, les bénévoles et les deux fédérations, le Festival a pu avoir lieu tout en rencontrant les exigences de l'assureur.

Merci à toutes et à tous pour cette démarche de belle collaboration !

# GÉORÉFÉRENCIEMENT DES SENTIERS ET DES LIEUX DE PRATIQUE DE LOISIR DE PLEIN AIR

Dans une perspective de pérennisation des sentiers et des lieux de pratique de loisir de plein air, Canot Kayak Québec s'est vu octroyer un soutien financier afin de poursuivre le géoréférencement des lieux de pratique. Un coordonnateur en géomatique s'est joint à l'équipe de Canot Kayak Québec. Aussi, afin de répondre aux besoins de Canot Kayak Québec en matière de géoréférencement, une équipe de géomaticiens a été créée.

Cette demande s'inscrit dans la volonté du MÉES de concevoir une base de données commune entre toutes les fédérations de plein air, visant à recenser les lieux de pratique de plein air au même endroit. Nous avons reçu une confirmation positive de la part du MÉES, ils soutiendront la démarche à la hauteur de 95 700\$ pour une première année.

En plus de couvrir la demande de géoréférencement du MÉES, le volet géomatique de Canot Kayak Québec s'inscrit dans le développement d'une plateforme web de cartes interactives et d'outils géomatiques. Cette plateforme servira à diffuser l'information cartographique de la Route bleue et du Réseau rivières.

## État de l'avancement des dossiers en géomatique

### Coordination de l'équipe géomatique :

Afin de répondre au besoin de géoréférencement du MÉES, mais aussi des différents projets de Canot Kayak Québec, une équipe en géomatique a été créée. L'équipe est composée de deux géomaticiens contractuels sous la supervision du coordonnateur en géomatique.

- Un des géomaticiens de l'équipe est à la charge de la numérisation cartographique et du développement des cartes interactives pour le Réseau rivières. À ce jour, 46 rivières ont été cartographiées et publiées sur le site internet.
- L'autre géomaticien assure un soutien comme expert-conseil en matière de géomatique (transition). Il supporte le coordonnateur dans les projets tels que le développement d'un formulaire de requête d'erreurs, la récupération de bases de données terrain et la préparation d'une base cartographique pour la Route bleue.

### Base de données :

La base de données est essentielle pour tout projet en géomatique. Canot Kayak Québec détient une grande richesse de données en termes de parcours canotables sur les plans d'eau du Québec. Afin d'assurer le bon déroulement des différents projets, voici le travail qui a été effectué :

- Structuration de la base de données par l'ajout, le retrait et la modification des attributs, ajustement du domaine de valeur et mise en place d'un système d'identification unique.
- Intégration/migration des différentes bases de données (Canot Kayak Québec, Eau Vive Québec, Canot-camping La Vérendrye et données GPS du Guide des parcours canotables du Québec) en une seule base de données correspondant aux exigences du MÉES.
- Préparation de la base de données pour l'outil géomatique Field Maps pour les phases de caractérisation terrain pour la Route bleue.
- Recherche de données bathymétriques et entente de partage avec le SHC-MPO. Les données sont encore en phase de développement afin de voir le potentiel dans notre produit cartographique.
- Entente de partage de données avec Hydro-Québec afin d'acquérir de l'information géographique en vue de développer des mises à l'eau et des sorties d'urgence sur le territoire. En cours de développement et prévu pour l'année 2022.



Figure 2 : Carte de la Route bleue du Grand Montréal



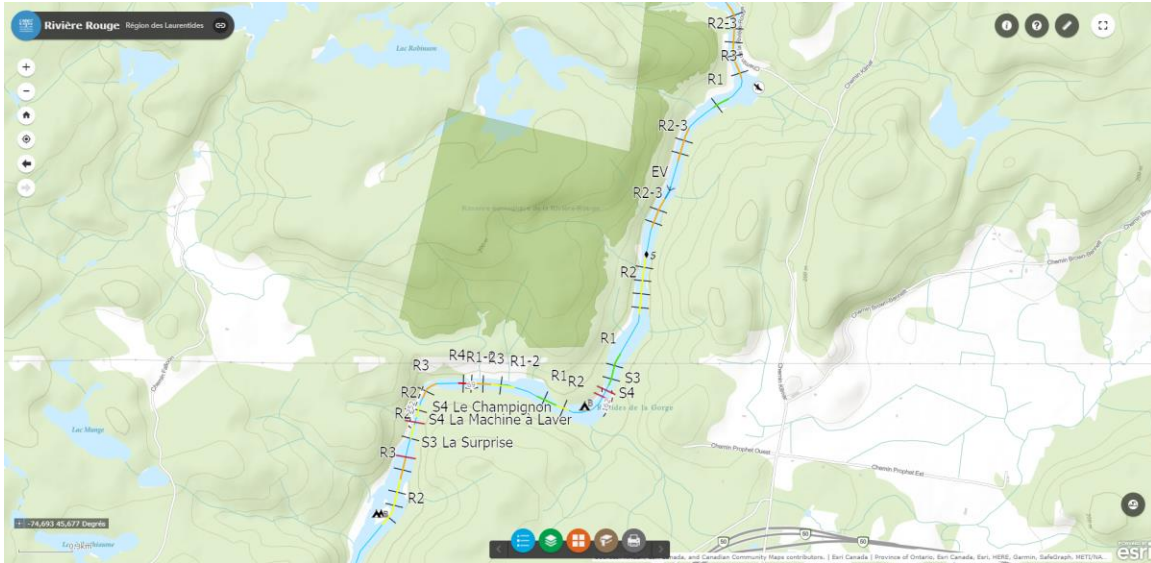
Le développement de la cartographie des parcours canotables sur le Réseau rivière a été amorcé au printemps 2021. Des cartes statiques et interactives ont été conçues. La collecte d'information provient de [cartepleinair.org](http://cartepleinair.org) (avec entente) et de données GPS provenant de la base de données de Canot Kayak Québec. La symbologie et les éléments cartographiques ont été élaborés afin de préserver ceux déjà acceptés dans la communauté. Au total 46 parcours ont été cartographiés. Ces parcours ont été sélectionnés en fonction de leur popularité et de leur emplacement géographique.

### Interface Web :

Afin de diffuser l'information cartographique et de permettre aux utilisateurs de visualiser et rechercher les parcours disponibles, l'utilisation d'ArcGIS Online et des applications Web AppBuilder pour la diffusion de cartes interactives et d'Experience Builder pour l'élaboration d'une interface web permettant à l'utilisateur de questionner la base de données est en cours de développement.

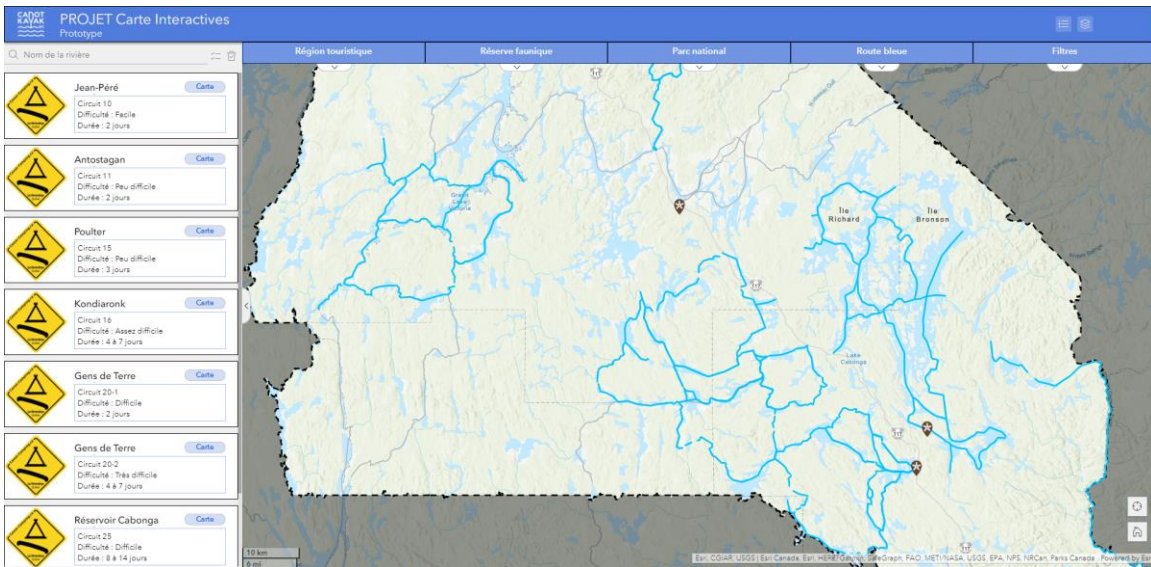
Le projet de Réseau rivières a permis de développer l'interface de cartographie web via l'application Web AppBuilder. L'interface interactive (figure : 3) permet à l'utilisateur de visionner la carte du parcours choisi à l'aide des multiples widgets disponibles. Afin de répondre au besoin en zone hors connexion, l'utilisation de l'application mobile Avenza a été sélectionnée en raison de sa gratuité et de sa facilité à configurer. Au moment du rapport, 46 parcours ont été publiés sur notre site internet dans la section temporaire « Cartes interactives ».

Figure 3 : Carte interactive développée par Web AppBuilder



- Le projet de Canot-camping La Vérendrye a permis de développer un prototype d'interface web à l'aide de l'application Expérience Builder (figure : 4). Le but est de permettre à l'utilisateur de questionner la base de données. Des widgets de filtres et de requêtes ont été conçus afin de permettre à l'utilisateur de cibler un parcours en fonction de la difficulté, de la durée ou bien de la région touristique.
- Pour le moment, il s'agit d'un projet pilote en cours de développement présenté à la SÉPAQ au début du mois de novembre.

Figure 4 : Interface web de requête



### Perspective pour 2022

Pour la prochaine année, le volet géomatique chez Canot Kayak Québec sera chargé. La production de données pour le programme de géoréférencement du MÉES, le projet de la Route bleue ainsi que le Réseau rivières seront les trois principaux projets soutenus durant cette année. Mais de façon plus précise, voici une liste des projets programmée pour l'année 2022 :

- Programme de géoréférencement du MÉES poursuivre le processus de numérisation cartographique afin de remplir la base de données. Un livrable sera fourni au MÉES à chaque six mois.
- Collaboration avec Eau Vive Québec pour le programme de géoréférencement du MÉES.
- Maintenir la production de cartes statiques et interactives pour le Réseau rivières.
- Production/correction de la métadonnée pour la base de données du MÉES.
- Standardiser le produit cartographique pour la Route bleue
- Assurer un support géomatique à la phase de caractérisation terrain pour la Route bleue.
- Production de cartes statiques et interactives pour la Route bleue.
- Publier une interface web qui permettra à l'utilisateur de questionner la base de données, et ce tant pour le Réseau rivières que pour la Route bleue.
- Développer le produit cartographique par l'intégration de cartes marines du SHP-MPO.
- Développer une carte interactive en temps réel sur la condition des parcours.
- Assurer un support géomatique à la communauté et aux demandes externes.

## PRÉSERVATION, ACCESSIBILITÉ ET MISE EN VALEUR

- Collaboration étroite avec Conservation Nature Canada pour la préservation de certaines îles du Fleuve Saint-Laurent ;
- Collaboration étroite avec le Mouvement Bleu-Accès à nos plans d'eau au Québec. Nous supportons cette initiative citoyenne de défense de nos accès auprès d'instances gouvernementales.
- Participation au Collectif qui est un mouvement regroupant des fédérations et associations sportives et de loisirs pour la défense d'un accès équitable aux plans d'eau publics.
- Participation à plusieurs Tables de concertation régionales (TCR) au Québec dirigé par le ministère de l'Environnement. La Route bleue est d'ailleurs inscrite au sein de plusieurs plans stratégiques des TCR au niveau du Fleuve Saint-Laurent et où la protection des accès est mise en avant-plan.
- En partenariat avec d'autres organismes de loisirs du secteur du plein air, la Fédération s'est impliquée dans les travaux du Comité pour le développement et la promotion du plein air (CDPPA) chapeauté par le ministère de l'Éducation du Québec avec une participation au sein du groupe de travail Accès au territoire. Une étude a été déposée à cet effet.
- Implication auprès du Centre Québécois du Droit à l'Environnement (CQDE) et du Bureau des Affaires Publiques en Environnement (BAPE) en lien avec le projet Gazoduq Saguenay.

# CANOT KAYAK QUÉBEC

## Le conseil d'administration

**Président** : Philippe Pelland

**Vice-président** : André Francoeur

**Trésorier** : Emmanuel Laferrière

**Secrétaire** : René Leblanc

**Administratrices** : Lorie Ouellet, Nancy Martel et Céline Palfroix

## Le personnel du bureau

**Direction générale** : Pierre Marquis

**Responsable des communications** : Fanny Dupond

**Responsable de l'administration et du service aux membres** : Maggy Dumont

**Responsable de projet** : Jessica Racine-Lehoux

**Coordonnateur des opérations techniques et formations**: Philippe Beauchamp

**Coordonnateur en géomatique**: Jean-François Milot

**Conseiller technique** : Jean-François Girard

## Le personnel de Canot-camping La Vérendrye

**Chef d'équipe à l'aménagement**: Sébastien Bilodeau

**Responsable à l'aménagement** : Jean-François Desaulniers

**Préposé à l'aménagement** : Philippe Dubé-Coutu

**Préposée à l'accueil** : Cléopée Dumas-Boisvert

**Préposé à l'accueil** : Zachary Gilbert

**Adjoint à la coordonnatrice** : Karl Goulet

**Chauffeur de navette / Préposé à l'accueil** : Justin Gour

**Coordonnatrice des opérations** : Stéphanie Lavergne

**Réparateur de canot** : Martin Lavoie

**Préposé à l'aménagement** : Olivier Maltais

**Préposé à l'aménagement** : Louis-Julien Rheault

**Préposée à l'aménagement** : Jeanne Santerre

**Préposée à l'accueil** : Douce Sevigny

**Préposée à l'accueil** : Elisabeth Ouellet

**Préposée à l'accueil** : Catherine St-Onge

**Chauffeur de navette / préposé à l'accueil** : Hugo Vermette

## Membres corporatifs clubs

- Rabaska, club de canot-kayak camping
- Kaminak, club de canot-camping
- Les Portageurs, club de canot-camping et d'eau vive
- Pierre Radisson, club de canot-camping
- Pagaie Québec
- Plein Air Laval
- Chinook de Montréal, club de kayak de mer
- La Cordelle, club de canot et de kayak

## Partenaire financier

- Ministère de l'Éducation, Direction du sport, du loisir et de l'activité physique

## Partenaires d'affaire

- SÉPAQ
- BFL Canada

## Membres

- Centre Aventure Mattawin
- La Route de Champlain
- Plein air Haute-Rouge
- Camp Kéno
- Camp Minogami
- Nerrivik aventures
- Parc de la rivière des Milles Iles
- Canot Rhéaume
- Conservation de la Nature Canada
- Bonnet Rouge Rafting
- NAVI Espace nautique en ville
- Conseil du bassin versant de Vaudreuil Soulanges
- Groupe d'accès à la Montmorency
- Tel-Loc
- Coalition Fjord

## Partenaires

- Nautisme Québec
- Happy Yak
- Canots Légaré
- Tel-Loc
- Montréal physiquement active
- Airmedic
- Camp Quatre Saisons
- Pagaie Québec
- Canot Kayak Richmond
- Nature Aventure
- Momo sports
- Sail
- Défi kayak Desgagnés
- Stratégie Saint-Laurent
- Fondation rivières
- Rando Quebec
- Circuit bleu Charles-Bruneau
- Route bleue Québec Chaudière-Appalaches
- Sanatorium historique du Lac Édouard
- Municipalité de Saint-Donat