DRAIN POSÉ EN 87 → 4652

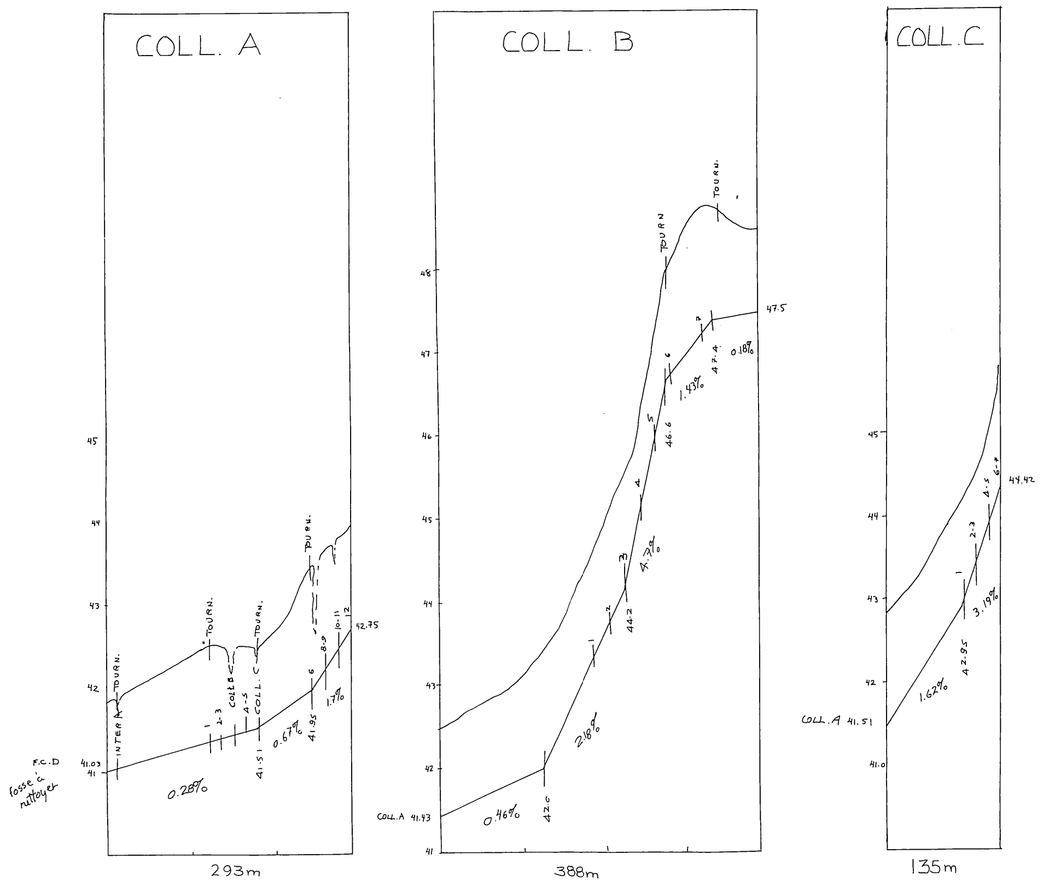

DRAINS REQUIS

DÉSIGNATION	PLASTIQUE 10" 250 mm	8" T.C. 200 mm	8" 200 mm	6" 150 mm	4" 100 mm
COLL A				180	113
LAT A					1569
COLL B					388
LAT B					1258
COLL C					135
LAT C					475
COLL ~~INTERC~~ A					
LAT A					316
COLL ~~INTERC~~ B					
LAT B					301
COLL					
LAT					
COLL					
LAT					
COLL					
LAT					
COLL					
LAT					
COLL					
LAT					
COLL					
LAT					
COLL					
LAT					
COLL					
LAT					
COLL					
LAT					
COLL					
LAT					
COLL					
LAT					
COLL TOTAL				180	636
LAT TOTAL					3919
GR TOTAL	4735 MÈTRES LINÉAIRES				

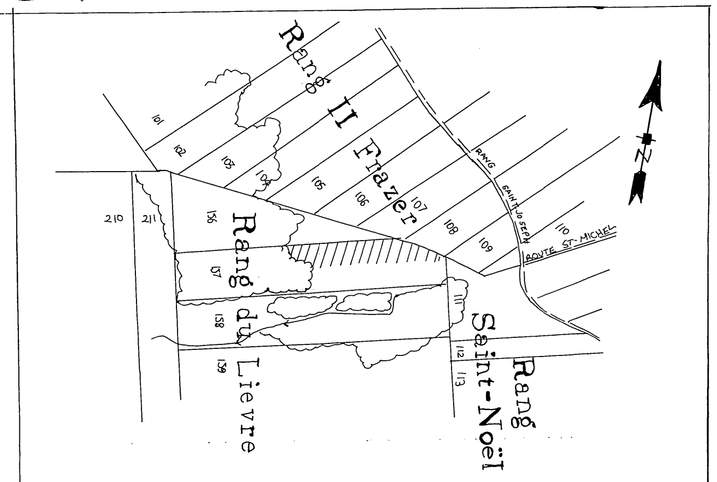

SUPERFICIE : 6.45 HA 16 ACRES 19 ARP.²

PLAN DE LOCALISATION

échelle: 1:20000 référence: 21L-06-200-0201

LÉGENDE

Notez : VOIR MODIFICATION DE PLAN 87 DANS DOSSIER

- Repère de nivellement ..... R.N.
- Rivière, cours d'eau existant, projeté
- Fossé existant, projeté
- Lac, marécage, étang, gravière ..... lac
- Drainage souterrain existant
- Conduit souterrain existant
- Drains existants, projetés
- Changement de pente
- Changement de diamètre
- Bouche de décharge
- Diamètre des drains 100, 150, 200, 250 mm
- Clôture
- Ligne téléphonique aérienne, souterraine
- Ligne de transmission
- Ligne d'énergie électrique aérienne, souterraine
- Rapide, barrage, chute ..... r bar. r r
- Station de pompage
- Regard, puisard ..... R P
- Trou de sondage
- Superficie étudiée, drainage interne suffisant ..... S.I.E.
- Courbe de niveau 80
- Zone boisée, buisson, arbre isolé
- Coulée
- Tas de roches en surface, enterrées ..... TR RE
- Limites de zones

RECOMMANDATION:
DRAIN ENROBE D'UN FILTRE EST REQUIS

PROFILS TEXTURAUX

TROU #1
0.0 — TERRE VEGETALE
0.3 — LOAM SABLEUX
0.9

TROU #2 #3
0.0 — TERRE VEGETALE
0.3 — LOAM LIMONEUX
0.9

TROU #4
0.0 — TERRE VEGETALE
0.3 — SABLE LOAMEUX
0.9

échelle du plan
1 : 2,000 — 50 mètres

échelle des profils
VERT. 1:50 — 0 .5 1.0 1.5
HORIZ. 1:5,000 — 0 50 100 150m

JULIETTE FERLAND, ingénieur et agronome
2070 route Kennedy,
St-Isidore, Beauce Nord, Qué. G0S 2S0
Tél.: (418) 882-2820

PROJET PRÉPARÉ POUR:
FERME JAROLYN INC.
A/s ROLAND LAROCHELLE
286, RANG SAINTE-ANNE
SAINT-NARCISSE DE BEAURIVAGE
LOTBINIERE
G0X 2Y0
NO.TEL.: 475-6845
NO. DE PRODUCTEUR: JARO 8536 0112

INGÉNIEUR JULIETTE FERLAND 35318 QUÉBEC

LE 1 octobre 1987

Note : VOIR MODIFICATION DE PLAN DANS DOSSIER

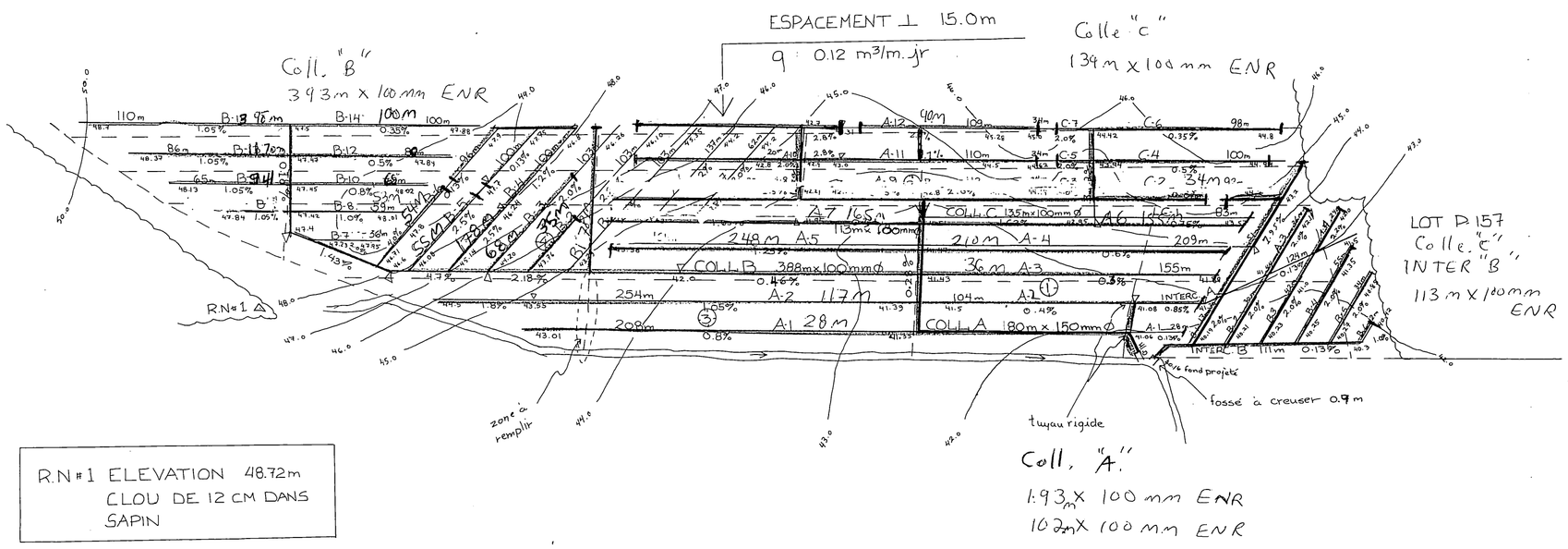

R.N#1 ELEVATION 48.72m
CLOU DE 12 CM DANS SAPIN

PLAN DRAINAGE SOUTERRAIN

FERME ..... JAROLYN INC.
LOT(S) ..... P. 157
RANG ..... DU LIEVRE
MUNICIPALITÉ ..... SAINT-NARCISSE DE BEAURIVAGE
COMTÉ MUNICIPAL ..... LOTBINIERE
DISTRICT ÉLECTORAL ..... LOTBINIERE

PLAN NO 87-88 — FEUILLE 1 DE 1

MINISTÈRE DE L'AGRICULTURE
DES PÊCHERIES ET DE L'ALIMENTATION
BUREAU DES RENSEIGNEMENTS AGRICOLES
DÉPOSÉ LE :

BUREAU DE RENSEIGNEMENTS AGRICOLES
175, RUE PRINCIPALE
ST-FLAVIEN
COMTÉ LOTBINIÈRE
G0S 2M0

DESSINE PAR: D. BROCHU TECH. AGR.

38030 JAROLYN