



RIMOUSKI-NEIGETTE

Plus grand que Nature!

Crédits photos

Joan Sullivan

Patrick Morin

Gabriel Dumont

Gisèle Morin

Municipalité de Saint-Anaclet-de-Lessard

Municipalité de Saint-Marcellin

La Feste Médiévale de Saint-Marcellin

Municipalité de La Trinité-des-Monts

Municipalité d'Esprit-Saint

Municipalité de Saint-Narcisse-de-Rimouski

Municipalité de Saint-Valérien

Municipalité de Saint-Eugène-de-Ladrière

Municipalité de Saint-Fabien

Ruralys

et

Michel Dompierre

photos tirées du livre « Rimouski-Neigette, Quand la terre
devise avec la mer »



Entrevues effectuées par

Martin Poirier, Agent de migration,
Place aux jeunes Rimouski-Neigette

Marielle Esclapez, Agente de sensibilisation,
Défi de l'Entrepreneuriat Jeunesse

et

Djanick Michaud,
Agent de développement en milieu rural

Textes et graphique

Djanick Michaud, CLD Rimouski-Neigette

Sommaire

MRC Rimouski-Neigette	2
Esprit-saint.....	9
La trinite-des-monts.....	12
Saint-valerien.....	15
Saint-fabien	18
Saint-narcisse-de-rimouski	21
Saint-marcellin.....	24
Saint-eugene-de-ladriere	27
Saint-anaclet-de-lessard.....	30
Complement d'informations	32

MRC Rimouski-Neigette

SAINT-VALERIEN

SAINT-ANACLET-
DE-LESSARD

SAINT-FABIEN

SAINT-MARCELLIN

SAINT-EUGENE-
DE-LADRIERE

ESPRIT-SAINT

SAINT-NARCISSE-
DE-RIMOUSKI

Population totale
56 039 habitants*

LA TRINITE-DES-MONTS

MRC RIMOUSKI-NEIGETTE

Des flots du Fleuve embrassant le littoral au plateau forestier surplombé de hauts sommets en passant par des terrasses et le haut-pays, sillonnés par des cours d'eau et parsemés d'une multitude de lacs, la MRC Rimouski-Neigette se profile dans un mariage sans pareil avec la nature. La faune et la flore y sont omniprésents et propose à ses résidents un environnement enviable et un milieu de vie complet.

Bien évidemment, la MRC est dotée d'un pôle majeur qu'est la ville de Rimouski. Pôle économique d'importance pour tout l'Est du Québec, la ville regroupe tous les services gouvernementaux, institutions scolaires – collégiales – universitaires ainsi qu'une multitude de services à tous les niveaux. Mais la MRC ne se limite pas à cette ville et ne se définit pas exclusivement par cette dernière. Tout autour se trouvent des **joyaux**, des **milieux de vie** à l'échelle humaine mais tout près du pôle de services. En quelques minutes de route à peine et le visage du milieu change du tout au tout. Passant de l'urbain à la campagne et au cœur de la nature, de magnifiques lieux se dévoilent, derrière une petite montagne, au détour d'une route bordée par la forêt. Pendant leurs vacances, des gens viennent s'imprégner de nos espaces et photographier la beauté des paysages... C'est donc peu dire la chance des résidents d'avoir ces images de cartes postales les entourant au quotidien !

La région est bien connue au niveau **touristique** de par ses attraits situés sur le littoral. Il est évident que le Fleuve et ce qui le borde forment le fleuron de cette reconnaissance. Lorsque nous nous permettons de sortir de ce sentier traditionnel qu'est la route 132 et que nous prenons le cap de la **route 232**, allant vers et revenant du Témiscouata, ou encore sur la **route 234** en direction de La Mitis, un univers plus grand que nature s'ouvre devant nos yeux. Ce sont ces routes qui mènent à des milieux de villégiature sans pareil et où il est possible de s'établir ! De l'amant du plein-air et de la nature au chasseur ou pêcheur, en passant par l'amateur de VTT, de motoneige, de ski, de raquette, de canot, de kayak ou de randonnée, chacun y trouve son compte à travers ces espaces compris entre le littoral et le plateau forestier... et tout ça, à l'intérieur de quelques minutes en automobile ! Ces lieux, tant prisés par les villégiateurs provenant de l'extérieur de la région, sont à la portée de ces résidents de la MRC qui n'ont qu'à sortir de leur demeure pour y arriver.

La vie **culturelle** de la MRC est vaste et riche. Il n'y a pas qu'à Rimouski où se déroulent de grands événements. Chacune des municipalités de la MRC possède un festival à ses couleurs locales et ces derniers sont courus par des gens de partout dans la province et même d'ailleurs. Tout au long de l'année, les municipalités tiennent diverses activités aux saveurs bien locales. Il est à noter aussi que lors de la saison estivale, les Festivités du Haut-Pays battent leur plein à la grandeur du territoire !



La vie **sociale** sur le territoire de la MRC Rimouski-Neigette s'actualise sans cesse suivant une histoire riche en mobilisations, en mouvements collectifs, en actions communautaires et en concertations. Chacune des municipalités contribue à cette richesse locale. La dimension **humaine** occupe une grande importance au cœur des collectivités et est très vivante. Il n'y a qu'à penser aux diverses foires qui se tiennent un peu partout dans les municipalités et qui réunissent à chaque fois un nombre impressionnant de personnes.

Outre ces événements de plus grande ampleur, la vie sociale fourmille d'une multitude d'occasions et de lieux où les gens se rencontrent tout au long de l'année. Il va sans dire que tout cela contribue à un tissu social riche et chaleureux ainsi qu'à un vif sentiment d'appartenance au milieu.

Les réseaux d'**information** sont omniprésents dans la région. Des stations de télévision régionales aux journaux hebdomadaires régionaux en passant par les stations de radio, les résidents peuvent compter sur une couverture complète de l'actualité. En plus des médias principaux, la richesse de l'information est complétée par des petits journaux locaux mensuels qui informent les habitants sur les activités dans leurs milieux.

S'**établir** dans l'une ou l'autre des municipalités dans la MRC Rimouski-Neigette ne comporte pas seulement cet **avantage** incontestable de la proximité avec la nature et la villégiature. Les grands **espaces** et la **quiétude** en font des milieux de vie propices pour fonder ou établir une famille. Considérant les valeurs foncières peu élevées dans ces municipalités, la considération économique est incontestablement avantageuse. L'acquisition d'une demeure unifamiliale est très accessible et avec une faible taxation foncière, l'investissement mensuel se retrouve bien souvent en bas du prix d'un loyer « en ville ».

Demeure maintenant le **choix** d'une localité pour s'établir. Pour se faire, nous espérons que ce document soit d'une bonne assistance dans cette décision. Chacune des municipalités possède des caractéristiques et des particularités propres que nous vous traduisons en mots mais que nous vous invitons à découvrir. Selon vos besoins et attentes, style de vie et autres, il y a certainement un de ces villages qui saura devenir le berceau d'une nouvelle **vie** pour vous et où vos **rêves** se concrétiseront !

RIMOUSKI-NEIGETTE

« PLUS GRAND QUE NATURE ! »

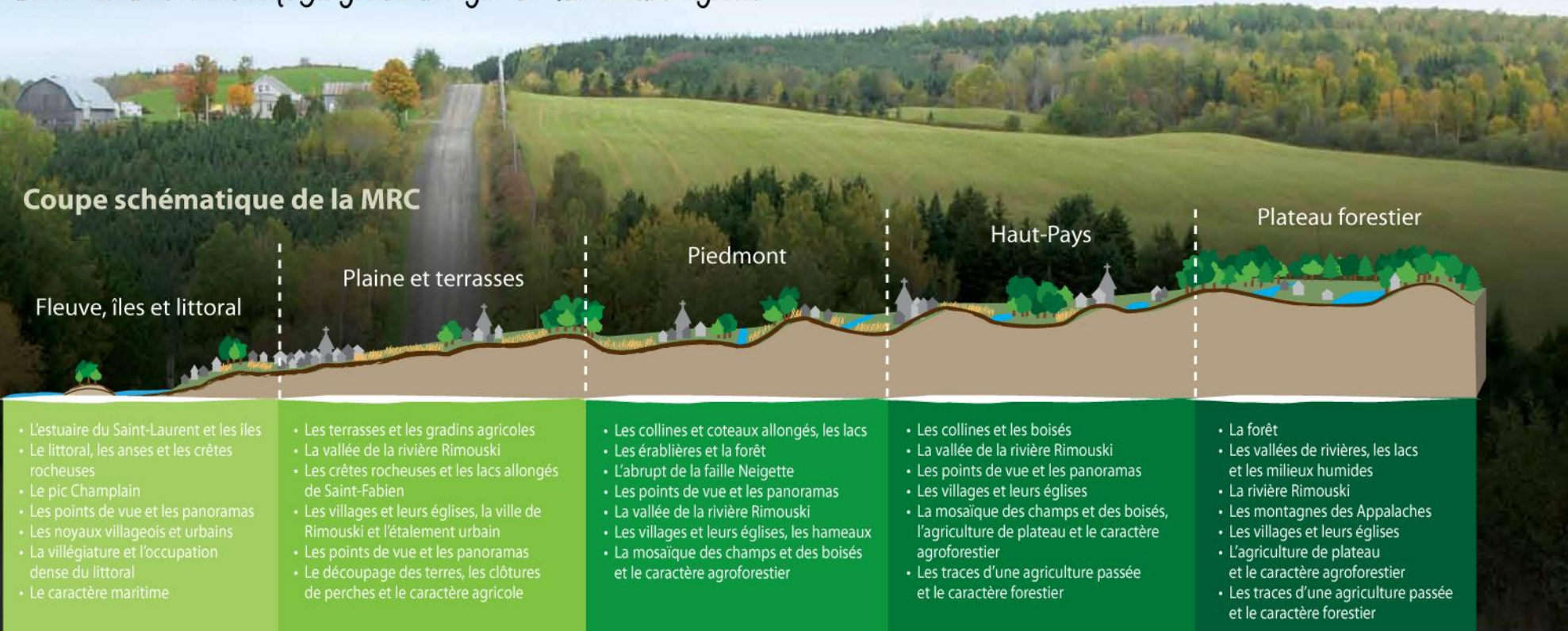


CONNAÎTRE LES paysages DU BAS-SAINT-LAURENT

La MRC de Rimouski-Neigette


La trame paysagère de la région de Rimouski-Neigette s'appuie sur cinq grands ensembles géographiques qui composent les assises du territoire. Le fleuve, ses îles et le littoral font partie des éléments paysagers exceptionnels de la MRC. Ils sont visibles d'un peu partout et en constituent la signature paysagère, en plus des nombreux points de vue et des crêtes rocheuses de Bic et de Saint-Fabien. La plaine et les terrasses agricoles s'étirent vers le piedmont en un long escalier, coloré par la mosaïque de couleurs des champs cultivés. À la fois terrasses et escarpements, le piedmont fait le lien entre les terrasses et Haut-Pays, où se côtoient agriculture et forêt. Le plateau forestier accueille quelques hameaux au nord-ouest et couvre le tiers sud du territoire. Découvrez la variété des paysages de la région de Rimouski-Neigette!

Coupe schématique de la MRC





Prenons soin de nos paysages! Sont-ils bien intégrés?



Panneau publicitaire grand format masquant une vue panoramique.



Immeuble de trois étages entre deux maisons patrimoniales; cours d'entreposage et ferraille.



Une carrière de pierre bien visible gruge le flan d'une montagne.

Une initiative de :



Réalisation :



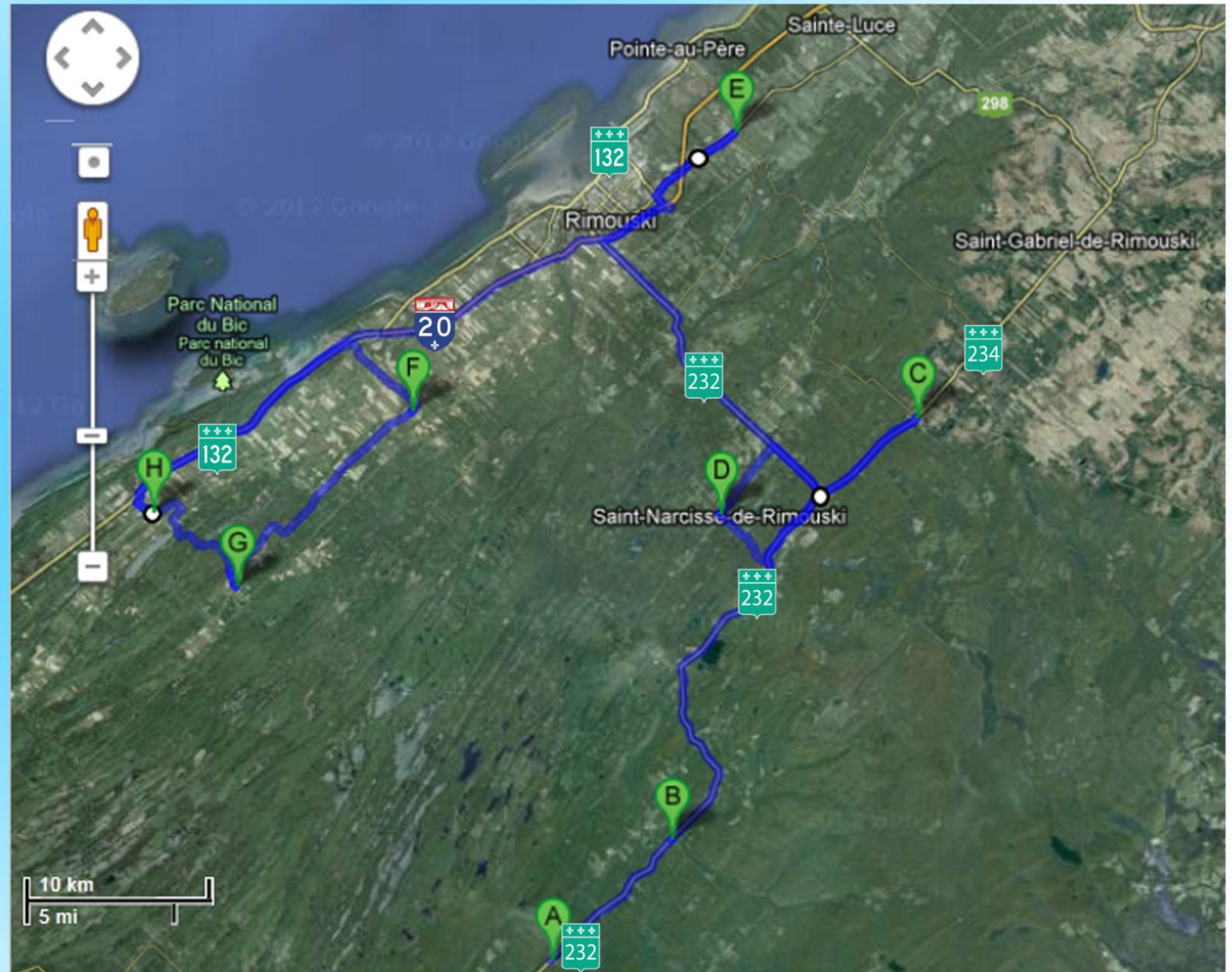
Partenaires :

Entente spécifique sur la valorisation et le développement des arts et de la culture au Bas-Saint-Laurent
• Volet patrimoine •



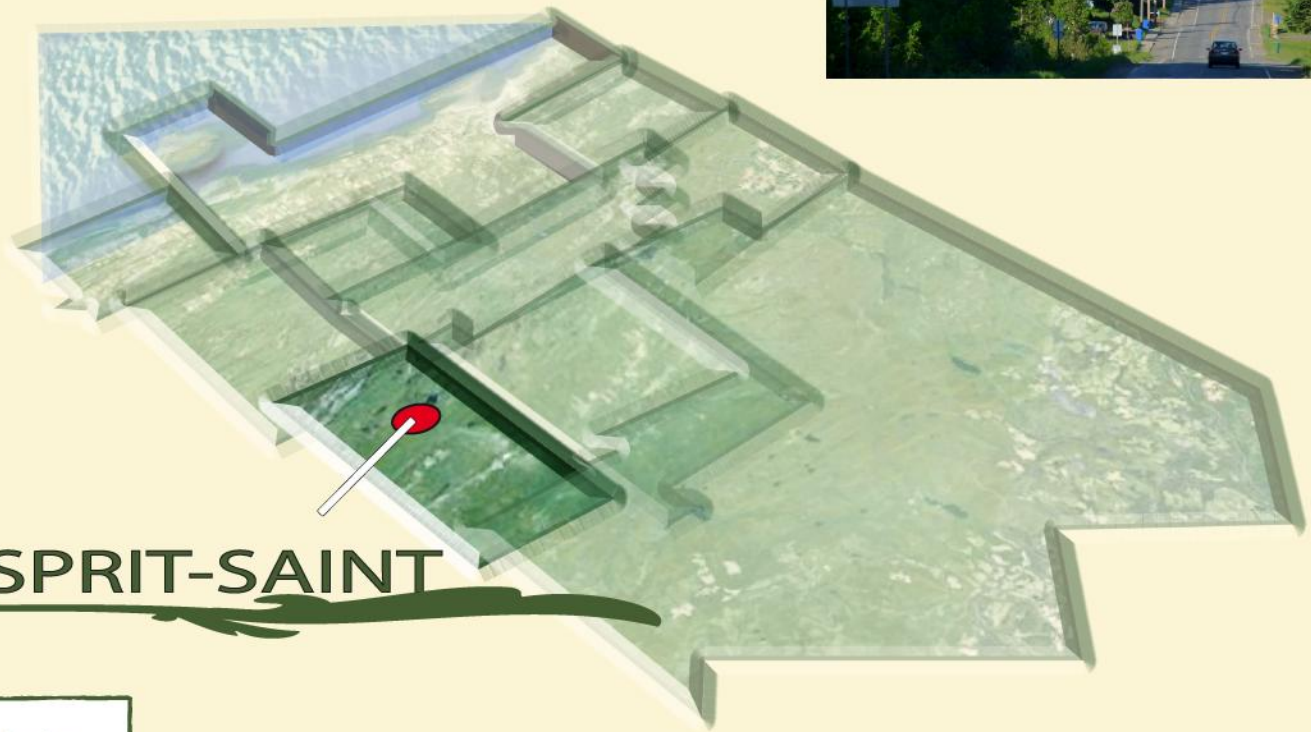
Temps pour se rendre à Rimouski selon la localité*

- A** Esprit-Saint
47 minutes
- B** La Trinité-des-Monts
40 minutes
- C** Saint-Marcellin
25 minutes
- D** Saint-Narcisse-de-Rimouski
24 minutes
- E** Saint-Anaclet-de-Lessard
16 minutes
- F** Saint-Valérien
20 minutes
- G** Saint-Eugène-de-Ladrière
30 minutes
- H** Saint-Fabien
29 minutes



*Temps moyen mesuré à partir du coin de l'avenue de la Cathédrale et rue de l'Évêché jusqu'au coeur de chaque localité.

MRC Rimouski-Neigette



ESPRIT-SAINT

Population totale
375 habitants*

ESPRIT-SAINT

« Gardiens d'une mémoire régionale toujours vivante ! » Voilà une des choses qui nous vient à « l'Esprit » lorsque nous songeons à cette belle communauté de 375 habitants¹. Bien évidemment, il y a encore plus à dire à propos d'elle !



Cette municipalité est parmi les plus hautes du Haut-Pays de la Neigette. Elle est située à la limite du plateau forestier, à 320 mètres d'altitude et se trouve sur l'axe de la route 232 vers le Témiscouata. À moins de 50 minutes de Rimouski et de Cabano, le village se dévoile sur le sommet d'une montagne surplombant le secteur et offrant une vue splendide.

Sur place ou tout près, vous retrouverez :

- École préscolaire – primaire, multi niveaux, avec service de garde du midi
- Centre des Femmes du Ô Pays à 15 km
- Bibliothèque
- Épicerie
- Ferme Le Broutard des Appalaches, production bovine et boucherie
- Station service à 8 km
- CLSC à 15 km



¹ Source : <http://www.mamrot.gouv.qc.ca/organisation-municipale/decret-de-population/>

Bien entouré par la nature, des lacs et de la forêt, ce milieu de vie regorge d'activités et sa population est bien connue pour son accueil, son entraide et son implication citoyenne. Historiquement, les Opérations dignité II qui s'opposaient à la fermeture de villages eurent lieu à cet endroit. Ils sont d'ailleurs les fiers gardiens de cette mémoire à travers le Centre de mise en valeur des Opérations Dignité (COD) mais aussi des acteurs importants dans le cadre de la Journée de la Résistance qui a lieu à tous les ans.

En ce qui a trait au milieu pour s'établir, voici des éléments clés à souligner :

- Politique familiale et aînés, politique d'accueil des nouveaux arrivants et naissances
- Incitatifs à l'établissement
- Terrains éventuellement disponibles à la construction, quartier domiciliaire « éco-soucieux »
- MultiCèdres pour des matériaux éco-responsables
- Projet de souveraineté alimentaire du milieu
- Activités de loisirs et culturelles tout au long de l'année
- Festival de théâtre amateur (Neigette en Fête)



Évidemment, les amateurs de VTT ou de motoneige y trouveront leur compte. En plus, pour les amateurs de plein air et de randonnées, les possibilités de découvertes sont immenses. Il va sans dire que pour les chasseurs et pêcheurs, cette municipalité est des plus intéressantes.



Sous l'angle des personnes ayant un désir entrepreneurial et un projet en concordance avec un tel milieu, des opportunités peuvent s'offrir à vous. Que ce soit en transformation ou en services, prenez la peine de discuter avec les élu(e)s du milieu et voir le potentiel de votre projet !

Municipalité d'Esprit-Saint

Site internet : <http://www.municipalite.esprit-saint.qc.ca/>

Téléphone : (418) 779-2716

MRC Rimouski-Neigette



LA TRINITE-DES-MONTS

Population totale
255 habitants*

LA TRINITE-DES-MONTS

« Là où on sait se sucrer le bec ! », c'est bien peu dire de cette localité reconnue pour ses immenses érablières. C'est aussi l'un des endroits où la population de chevreuils est facile à observer. Par surprenants, ils viennent partout autour et dans la municipalité ! La municipalité compte 255 habitants² et porte en elle une fibre coopérative bien présente !



Situé dans le Haut-Pays, à 260m d'altitude et tout près du plateau forestier de la MRC, La Trinité-des-Monts se dévoile au milieu d'un majestueux décor, allant de la forêt aux montagnes en passant par la vallée de la Rivière Rimouski. Traversée par la route 232, la municipalité se trouve à 40 minutes de Rimouski.

Sur place ou tout près, vous trouverez :

- Épicerie
- Bibliothèque
- station service et garage mécanique (coopérative)
- Société d'exploitation des ressources de la Neigette (SERN)
- Caisse Desjardins
- Centre Internet du Haut-Pays – CACI, salle informatique
- École préscolaire-primaire à 8 km



² Source : <http://www.mamrot.gouv.qc.ca/organisation-municipale/decret-de-population/>

- CLSC à moins de 25km

La communauté de La Trinité-des-Monts, choyée par la nature qui l'entoure, est aussi bien impliquée au niveau social et dans l'animation de son milieu. Il n'y a qu'à penser à l'Événement Country-Western qui fait partie des festivités de « Neigette en Fête » qui a lieu à tous les étés et qui attire des gens de partout, tant pour les compétitions équestres que pour les soirées festives. Vous trouverez à cet endroit une collectivité concertée et engagée dans le développement de son milieu.

Voici donc des informations pertinentes à l'établissement :

- Politique d'accueil, familiale et aînés
- Incitatifs à l'établissement
- Projet majeur d'édifice municipal regroupant la bibliothèque ainsi que des logements

La forêt et les lacs constituent le principal environnement de la municipalité, sans oublier la rivière Rimouski. Il est donc évident que les randonneurs, chasseurs, pêcheurs, kayakistes, amateurs de VTT et motoneige seront bien servis. Ce que vous retrouverez tout près :

- La Réserve Duchénier et la ZEC Bas-Saint-Laurent
- Le Mont Longue-Vue (Mont Lunette), le plus haut sommet de la MRC à 625 mètres
- Érablières

Dans ce milieu, des possibilités d'affaires sont identifiées, telles que la création de fermettes agro-forestières et le développement d'une offre en hébergement (gîte). Il est certain que ça ne s'arrête pas là et pour l'entrepreneur portant un projet, il serait avantageux de rencontrer la municipalité pour en discuter !



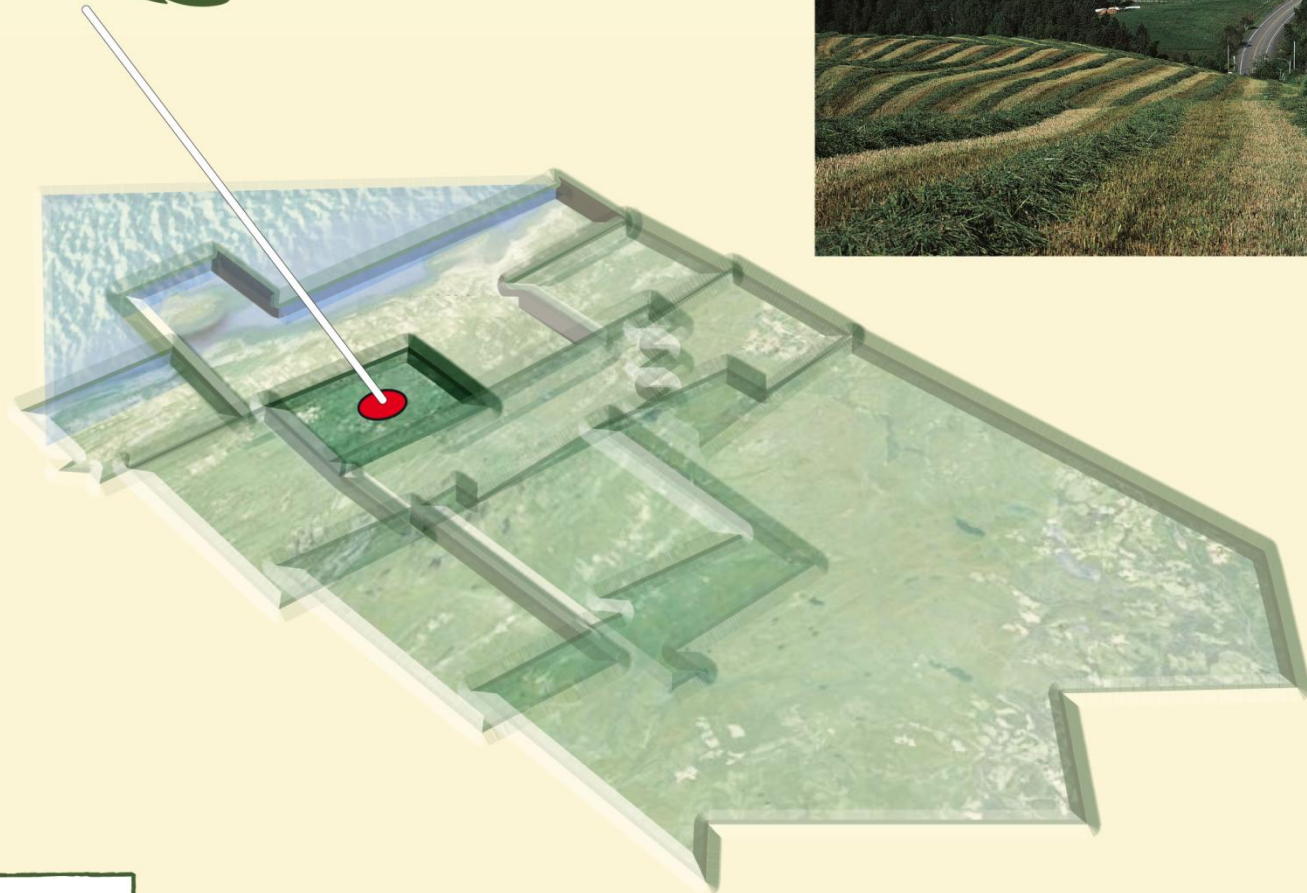
Municipalité de La Trinité-des-Monts

Site internet : <http://www.trinite-des-monts.ca/municipalite-de-la-trinite-des-monts/>

Téléphone : 418-779-2421

MRC Rimouski-Neigette

SAINT-VALERIEN



Population totale
918 habitants*

SAINT-VALERIEN



« L'horizon à 360 degrés ! » C'est ce qui nous frappe lorsque nous nous rendons dans cette municipalité et lorsque nous nous y retrouvons, tant au niveau panoramique qu'au point de vue de la collectivité.

Sise à 201 mètres d'altitude sur le piedmont de la MRC et aux abords du Haut-Pays, cette municipalité de 918

habitants³ est située à 20 minutes de Rimouski sur l'axe de la route Bel Air. Elle s'illustre par l'adoption en 2012 d'un Plan de Développement Durable et par ses orientations éco-responsables, partagées par sa population. Le dynamisme de ce milieu est bien connu et le sentiment d'appartenance est y est bien tangible.

Ce nous retrouvons sur place :

- École préscolaire-primaire
- Services de garde
- Épicerie
- Bibliothèque
- Garage de mécanique



Le milieu de vie y est très animé. Nous n'avons qu'à penser à la Fête au Village qui le démontre bien et qui porte fièrement les couleurs de la communauté. Ce milieu, soucieux de son développement, ouvre l'horizon aux projets qui se mettent en place et qui sont en concordance avec ce souci de la nature qui l'entoure.

Nous y retrouvons pour les citoyens :

- Politique familiale et aînés
- Quartier résidentiel novateur, prêt à la construction et à deux pas de l'école
- Aménagement réfléchi multi-générationnel du milieu

³ Source : <http://www.mamrot.gouv.qc.ca/organisation-municipale/decret-de-population/>

- Des projets en cours de réalisation ou de planification tels qu'un jardin communautaire, un parc intergénérationnel et un multi-logements pour ne nommer que ceux-là.

Bien évidemment, la nature est omniprésente. Elle se compose dans une complémentarité de paysages entre la forêt, l'agriculture et la vue sur le littoral. Dans un tel environnement, les villégiateurs et amateurs de plein-air y trouveront une variété d'activités possibles !

Et tout près, nous retrouvons :

- Le Parc National du Bic
- La réserve Duchénier
- La Montagne Ronde
- Divers sentiers



Sur le plan entrepreneurial, l'orientation éco-responsable est l'avenue privilégiée par ce milieu soucieux de l'avenir. Cette volonté s'illustre dans les efforts déployés par le milieu pour réaliser des projets sensibles aux valeurs portées par les citoyens. La planification et la mise en œuvre de stratégies concertées vont de la conversion de l'église au profit des citoyens, un projet de chaufferie à la biomasse pour les édifices d'importance et la production locale de la matière ligneuse pour l'alimenter. Ce n'est là qu'un exemple d'une démarche encore plus grande enclenchée depuis déjà un moment. Ainsi, les opportunités entrepreneuriales encouragées portent ce souci éco-responsable et elles sont nombreuses :



- Encouragement à la culture biologique
- Souci d'occupation dynamique du territoire
- Espaces disponibles pour des micro-entreprises, produits de spécialités, milieu facilitateur
- Projet de coopérative agricole – maraîcher
- Possibilités de fermettes agro forestières


Municipalité de Saint-Valérien

Site internet : <http://municipalite.saint-valerien.qc.ca/>

Téléphone : 418-736-5047

MRC Rimouski-Neigette

SAINT-FABIEN



Population totale
1925 habitants*

SAINT-FABIEN



« Là où le Fleuve rencontre la terre ! » et ce n'est pas une métaphore ! Un littoral à couper le souffle bordant le Parc du Bic suivi d'une succession de petites montages, de vallons et de plateaux.

La municipalité, située dans la zone de plaine et terrasse, va du 0m à 120 mètres d'altitude, sans oublier un sommet à 346 mètres qu'est le Pic

Champlain. Elle compte une population de 1925 habitants⁴ et se trouve sur l'axe de la route 132, à 25 minutes de Rimouski. Sa particularité de côtoyer le littoral attire beaucoup les amants du Fleuve et ses terrasses dans les terres offre un amalgame unique entre l'agriculture et la villégiature avec la forêt et les lacs.

Ce que nous retrouvons sur place :

- École préscolaire – primaire – secondaire premier cycle
- CLSC, pharmacie, clinique médicale
- Épicerie
- Dépanneurs
- Garages de mécanique
- Caisse Desjardins
- Stations-service
- Quincaillerie
- Café
- Auberge
- Bibliothèque



⁴ Source : <http://www.mamrot.gouv.qc.ca/organisation-municipale/decret-de-population/>

Saint-Fabien possède une riche histoire qu'elle met en valeur. Ces attraits, tels que le Vieux Théâtre qui fait l'objet d'un projet de restauration, la Chapelle Notre-Dame-des-Murailles qui accueille l'Orchestre Symphonique de l'Estuaire ainsi que la Grange Octogonale sont quelques exemples de ses attraits. En tant que milieu de vie, la municipalité a aussi des attraits qui plaisent.

Nous y retrouvons pour les citoyens :

- Politique familiale et aînés
- Projet de développement domiciliaire abordable et harmonieux (PIIA)
- Projet de jardins communautaires



Bien évidemment, les amateurs de plein-air, de nature et de sports toutes saisons y trouvent une multitude d'activités à portée de main. Par exemple, la municipalité possède un aréna qui abrite une équipe Juïnor AAA, les Lynx. Mais ce n'est là qu'un élément parmi tant d'autres. Amateurs de sports motorisés, de chasse, de pêche, de randonnées, d'escalade ou autres, les possibilités sont immenses.

- Proximité de la nature, forêts, lacs, littoral
- Club de ski de fond La Coulée
- Proximité du Parc du Bic
- Aventure équestre
- À moins de 30 minutes du centre de glisse Parc du Mont-Saint-Mathieu



Saint-Fabien est aussi un milieu entrepreneurial qui compte entre autre un parc industriel ou des PME sont déjà établies. Se voulant un milieu favorisant l'implantation de petites entreprises, le parc dispose encore de quelques espaces disponibles pour des projets pouvant être de divers champs d'activités, allant des technologies de pointe à la transformation ou la fabrication et en dehors de cet espace « industriel », l'entrepreneuriat se compose dans la diversification économique.

Nous vous encourageons donc à communiquer avec la municipalité pour discuter de votre projet que vous aimeriez établir dans ce milieu ou pour connaître des opportunités d'affaire qui s'offrent à vous !

Municipalité de Saint-Fabien
Téléphone : 418-869-2950
Site Internet : <http://saint-fabien.ca/>

MRC Rimouski-Neigette



Population totale
1016 habitants*

SAINT-NARCISSE- DE-RIMOUSKI

SAINT-NARCISSE-DE-RIMOUSKI



« À la rencontre de la villégiature ! » et c'est peu dire lorsque nous nous trouvons dans cette localité dont la superficie est parsemée d'un grand nombre de lacs.

Sise à 226 mètres d'altitude en plein Haut-Pays de la MRC, la municipalité compte 1016 habitants⁵, se situe près de

l'axe de la route 232 vers le Témiscouata et se trouve à 24 minutes de Rimouski. Bordée par un parc d'importance, par une réserve et la ZEC, la municipalité est une plaque tournante en matière de villégiature mais aussi un lieu important en production agricole.

Nous retrouvons sur place :

- École préscolaire – primaire – secondaire premier cycle
- Terrains résidentiels abordables prêts à la construction
- Épicerie
- Bibliothèque
- CLSC
- Caisse Desjardins
- CACI de la Neigette




L'animation du milieu est très présente avec un calendrier d'activités tout au long de l'année dont le Festival de la Fenaison qui fait partie du regroupement Neigette en Fête et dont la popularité est grande. Ce milieu offre à ses citoyens un environnement de vie agréable qui côtoie la nature et le terroir.

Dans une perspective d'établissement, vous y trouverez :

- Politique familiale et aînés
- Développement domiciliaire prêt à la construction

⁵ Source : <http://www.mamrot.gouv.qc.ca/organisation-municipale/decret-de-population/>

Si l'introduction fait mention de la villégiature, ce n'est pas peu dire. Un nombre incroyable de lacs à en perdre le compte, une nature omniprésente tout autour confère à ce milieu une dimension particulière dans l'accessibilité aux loisirs de plein-air de toutes sortes. Dans un décor offrant des points de vue saisissant sur le Haut-Pays de la Neigette, là où la municipalité se trouve, les amateurs de la flore et de la faune seront bien satisfaits, tout comme les amateurs de sports toutes saisons !



À portée de main, vous y trouverez :

- Sentiers de ski de fond
- Le Village des Sources
- Près du centre multi-glisse Val-Neigette
- Sentier VTT Témiscouata – Saint-Narcisse
- ZEC Bas-Saint-Laurent
- Réserve Duchénier
- Projet de centre Multifonctionnel sports-loisirs-culture

- Projet site de villégiature familial aux abords d'un lac

Un parc industriel se trouve dans la municipalité et dont la promotion est entre les mains d'une corporation. Cette corporation, qui a vu à la construction de condos industriels, sait répondre à de multiples projets dans le secteur de la fabrication ou de la transformation.

Une entreprise qui se trouve en ces lieux est la réputée firme Utopie Snowboard. Il se trouve donc là un berceau pour des projets entrepreneuriaux de tous genres. Communiquez avec la municipalité pour en connaître tous les détails et pour vous donner un avant-goût, voici quelques opportunités sur le territoire de Saint-Narcisse-de-Rimouski :

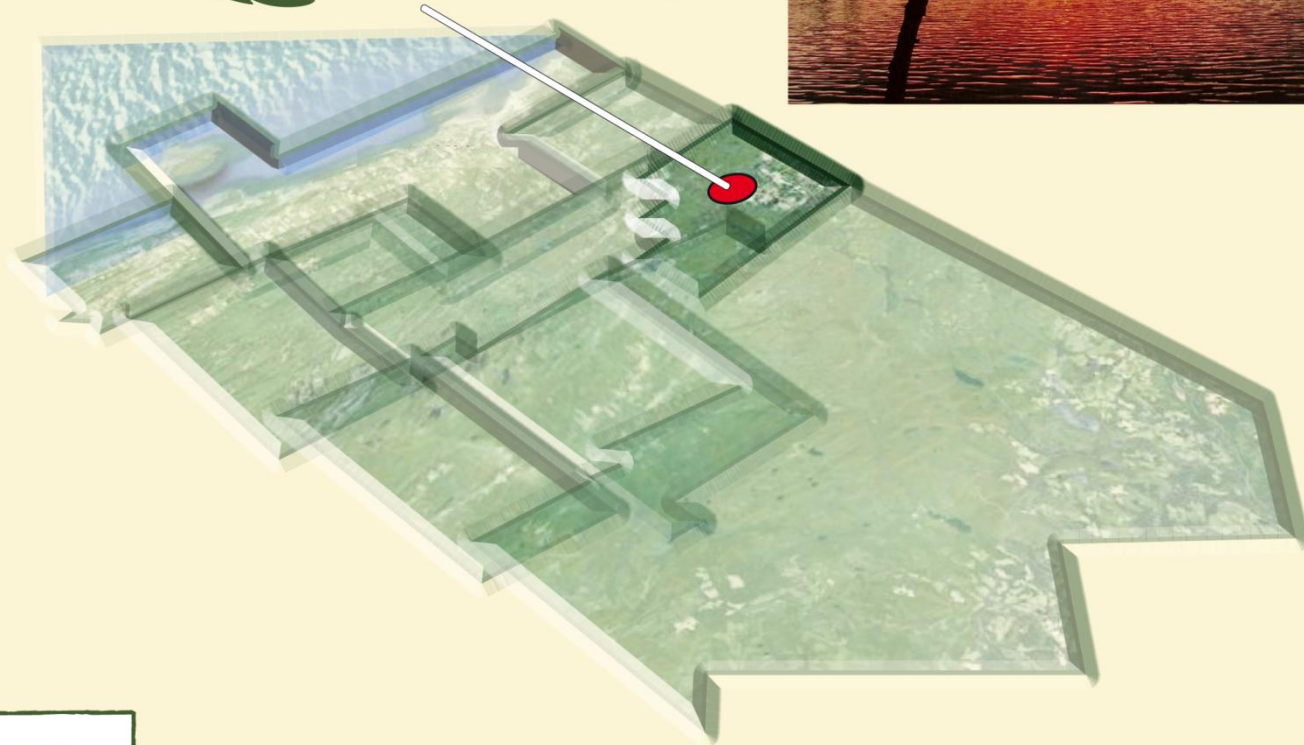


- Station service
- Transformation alimentaire (condo industriel)
- Possibilité de fermes agro forestières

Municipalité de Saint-Narcisse-de-Rimouski
Téléphone : 418-735-2638
Site internet : <http://www.saintnarcisse.net/>

MRC Rimouski-Neigette

SAINT-MARCELLIN



Population totale
345 habitants*

SAINT-MARCELLIN

« Fait vivre l'an Mil et se propulse vers l'avenir ! ». Lorsque nous partons à la découverte de Saint-Marcellin, nous nous rendons vite compte que c'est peu dire et vous le découvrirez au fil de ce qui suit !



Sise à 381 mètres d'altitude dans le Haut-Pays de la Neigette et à la bordure du plateau forestier, cette municipalité de 345 habitants⁶ se trouve sur l'axe de la route 234, à 25 minutes de route de Rimouski ou de Mont-Joli. Entourée par la forêt, parsemée de lacs, bordée par la ZEC Bas-Saint-Laurent et comptant un immense site médiéval permanent, ce milieu offre à ses citoyens l'amalgame de la quiétude de la nature et l'animation effervescente de sa Feste !

Nous y retrouvons :

- Casse-Croûtes
- Bibliothèque
- CLSC



Cette localité a tôt fait de nous surprendre, tant par sa Feste Médiévale qui attire des milliers de personnes à tous les ans que par l'esprit novateur qu'on y retrouve. Il suffit de demander des informations sur le projet de conversion de l'église pour comprendre cette facette innovatrice du milieu. À cela s'ajoutent des projets uniques, certains de tout l'Est du Québec et d'autres, au niveau national ! Ce dynamisme se reflète tout autant dans l'animation du milieu. Le

⁶ Source : <http://www.mamrot.gouv.qc.ca/organisation-municipale/decret-de-population/>

site permanent de la Feste Médiévale fait l'objet d'une réflexion pour en étendre les activités tout au long de l'année.



Dans une perspective d'établissement :

- Développement domiciliaire unique en son genre, dans l'esprit de la proximité de la nature, sur d'immenses terrains boisés
- Site du Lac Noir
- Centre Internet du Haut-Pays – CACI, salle informatique
- Projet d'école préscolaire – primaire

Évidemment, les amateurs de plein-air sont choyés dans cette localité. La proximité de la nature et d'attraits en matière de villégiature, de chasse et de pêche donne aux citoyens un éventail d'activités à portée de main, en plus des sentiers accessibles pour les amateurs de motoneige et de VTT.

Vous retrouverez sur place ou tout près :

- Deux centres multi-glisses à 20 minutes de route (Parc du Mont-Comi et Val-Neigette)
- ZEC Bas-Saint-Laurent
- Site médiéval permanent



De l'esprit entrepreneurial et créatif dont fait preuve ce milieu en découle un terreau de choix pour le démarrage d'entreprises de toutes sortes. Allez donc à la rencontre des gens de la municipalité pour faire connaître votre projet et voir avec eux comment il s'intégrerait dans le milieu ! Pour vous donner un exemple, il se trouve une production de houblon, L'Amer Nature, qui approvisionne un grand nombre de micro brasseries.

Voici quelques opportunités :


- Opportunités d'affaire : dépanneur, station service
- Possibilités de fermettes agro-forestières

Municipalité de Saint-Marcellin

Téléphone : 418-798-4382

Site internet : <http://www.st-marcellin.qc.ca/>

MRC Rimouski-Neigette



SAINT-EUGENE- DE-LADRIERE

Population totale
423 habitants*

SAINT-EUGENE-DE-LADRIERE



« Une vallée bien animée ! » Cette expression décrit bien ce milieu et l'esprit qui y règne !

C'est sur la Route de Ladrière que cette municipalité de 423 habitants⁷ se dévoile dans une petite vallée au piedmont de la MRC à 160 mètres d'altitude et à 30 minutes de Rimouski. Étant à la bordure du Haut-Pays, la municipalité se caractérise au fil des vallons et des petites montagnes par son agencement entre l'agriculture et la foresterie. Cette localité, dont le dynamisme est bien connu, fait preuve d'un grand sens familial et aussi festif ! Que ce soit avec sa Fête de la Forêt, faisant partie de Neigette en Fêtes, ou encore avec ses activités à l'autodrome dont Québec Top 4x4, Saint-Eugène bouge beaucoup !

Ce que nous retrouvons sur place ou tout près :

- École préscolaire-primaire avec service de garde
- CLSC à 10 minutes
- Bibliothèque
- Dépanneur
- Station service et mécanique
- Caisse Desjardins
- Coopérative de câblodistribution



Évidemment, cette localité bien animée de par ses festivités et ses activités, tant pour les jeunes que pour les aînés, est aussi un milieu de vie où l'entraide est omniprésente. L'aspect familial est donc important pour les résidents.

Des projets de toutes sortes se développent et voient le jour au fil du temps et des efforts de la communauté. La réalisation des Habitations Nicolas-Rioux en est un bel exemple mais ça ne s'arrête pas là ! Un projet de parc loisirs-scolaire en est à sa phase 1 de sa réalisation avec l'aménagement des aires de jeux et de sports. La

⁷ Source : <http://www.mamrot.gouv.qc.ca/organisation-municipale/decret-de-population/>

phase 2 qui s'en suit vise la réfection complète de la patinoire. Ceci n'est qu'un avant-goût de ce que vous y verrez !

Dans un projet de s'y établir, voici ce que vous retrouverez :

- Prime à l'établissement
- Politique familiale
- Politique d'accueil des nouveaux arrivants et des naissances
- Terrains domiciliaires disponibles à la construction

Cette localité offre à ses citoyens, en plus de toutes les activités organisées pour eux, un milieu de vie où il fait bon vivre de par sa proximité avec la nature. Ainsi, les amateurs de plein air, de chasse, de pêche, de randonnées, de raquette, de motoneige, de VTT ou de sports motorisés auront de quoi être satisfaits !



Ce qui se trouve à Saint-Eugène ou tout près :

- Pourvoirie Seigneurie Nicolas-Riou
- Réserve Duchénier
- À quelques minutes du Parc du Bic
- À moins de 30 minutes du centre multi-glisses Parc du Mont-Saint-Mathieu
- Autodrome et piste d'accélération

Sur un plan entrepreneurial, Saint-Eugène offre un horizon intéressant dans l'implantation de petites et moyennes entreprises. Le récréo-touristique est une de ces avenues à explorer. Au niveau des opportunités, il y en a une entre autre au niveau de la restauration rapide. Il est certain que si vous désirez établir votre projet dans cette localité, nous vous invitons à communiquer avec la municipalité ! Elle possède une zone industrielle qui pourrait peut-être accueillir votre initiative entrepreneuriale !

Municipalité de Saint-Eugène-de-Ladrière

Téléphone : 418-869-2582

Site internet : <http://www.municipalite.saint-eugene-de-ladriere.qc.ca/accueil>

MRC Rimouski-Neigette

SAINT-ANACLET- DE-LESSARD



Population totale
3095 habitants*

SAINT-ANACLET-DE-LESSARD



« Un fourneau d'histoire, une forge d'avenir » et c'est plus qu'un simple jeu de mots ! L'histoire est bien mise en perspective dans cette municipalité et elle s'inspire de ses bâtisseurs.

À 63 mètres d'altitude sur la plaine et terrasse de la MRC, cette municipalité de 3095 habitants⁸ est située sur le deuxième rang (Du Sommet), près de l'autoroute 20 et

à 16 minutes de Rimouski avec ses paysages agricoles et forestiers, sans oublier la vue sur le littoral.

Nous retrouvons sur place :

- Bibliothèque
- Dépanneur, station service
- Épicerie
- Caisse Desjardins
- Cantine
- Projet de complexe multifonctionnel sport-culture

Fière de son histoire, la municipalité comporte des attraits historiques incontournables tels que le Fourneau à Chaux, La Vieille Forge et le magnifique pont couvert. Au-delà de cet héritage, nous retrouvons un milieu familial accueillant et qui bénéficie d'une animation du milieu bien dynamique.

Dans un projet d'établissement à Saint-Anaclet, vous trouverez :

- École préscolaire – primaire



⁸ Source : <http://www.mamrot.gouv.qc.ca/organisation-municipale/decret-de-population/>

- Entente avec la ville de Rimouski pour les sports - loisirs

Pour les amateurs de la nature, ce milieu choyé par une belle diversité d'environnements, allant de l'agricole au forestier, les loisirs de plein-air sont nombreux. Que ce soit des sports motorisés, de la chasse, de la pêche ou de la raquette, les possibilités sont nombreuses. À noter un site bien connu dans la région qui est la Chute Neigette. Ce lieu en pleine nature émerveille à toutes les saisons et est le point de départ ou d'arrivée du sentier pédestre national jusqu'au Mont-Comi.



Tout près, vous aurez :

- Centre multi-glisses Val-Neigette à 22 minutes;
- Centre multi-glisses du Parc du Mont-Comi à 28 minutes

Jouissant d'un accès à l'autoroute 20, le parc industriel et commercial de la municipalité compte déjà un bon nombre d'entreprises, tant manufacturières que de détail. À l'image des bâtisseurs d'hier, le milieu favorise l'implantation de PME dans ce secteur et ouvre la porte à des opportunités dans d'autres secteurs.

Pour n'en nommer que quelques unes :

- Auberges
- Café-resto
- Fermettes

Municipalité de Saint-Anaclet-de-Lessard

Téléphone : 418-723-2816

Site internet : <http://stanaclet.qc.ca/index.php>



COMPLEMENT D'INFORMATIONS

RÉSEAU DES SERVICES À LA PETITE ENFANCE DE L'EST DU QUÉBEC
49, rue St-Jean-Baptiste Ouest, bureau A-124, Rimouski
Courriel : info.respeq@globetrotter.net
418 724-6959

SERVICES DE GARDE EN MILIEU FAMILIAL
Bureau du coordonnateur de garde en milieu familial pour la MRC Rimouski-Neigette
Téléphone : 418 725-7270

**ET BIEN ENTENDU, LES PARTENAIRES QUI ONT RÉALISÉ CE DOCUMENT
SONT AUSSI DE BONNES SOURCES D'INFORMATIONS !**

DÉVELOPPEMENT RURAL
CLD Rimouski-Neigette
23, rue de l'Évêché Ouest, Rimouski
Téléphone : 418-722-8766
Courriel : info@cldrn.com

PLACE AUX JEUNESS RIMOUSKI NEIGETTE
DÉFI DE L'ENTREPRENEURIAT JEUNESSE
CJE-RN
145, rue Lepage, Rimouski
Téléphone : 418-722-8102
Courriel : cjern@globetrotter.net



CLD

RIMOUSKI-NEIGETTE

www.cldrn.com



Pacte rural
2007-2014



PROPULSE-TOI VERS TA RÉUSSITE

CARREFOUR JEUNESSE - EMPLOI
MRC RIMOUSKI-NEIGETTE



DÉFI
de l'entrepreneuriat
jeunesse

Place aux
jeunes
RIMOUSKI-NEIGETTE

