

PARC NATIONAL DES HAUTES-GORGES-DE- LA-RIVIÈRE-MALBAIE

GUIDE DÉCOUVERTE 2019

BIENVENUE AU PARC



Parois imposantes sillonnées par son inoubliable Acropole-des-Draveurs, théâtre de contemplation et de défis.

Le parc national des Hautes-Gorges-de-la-Rivière-Malbaie propose une spectaculaire combinaison de vallées profondément découpées dans un écrin de hautes montagnes. Les Hautes-Gorges-de-la-Rivière-Malbaie sont parmi les plus hautes parois à l'est des Rocheuses ! L'importance des dénivelés (plus de 850 m), la beauté des paysages et le tracé particulier en équerre de la rivière Malbaie font de ce site un lieu dépaysant.

Venez faire un voyage au cœur du pays de Menaud, là où le temps s'arrête, mais où le spectacle continue. Ce parc national (superficie de 224,7 km²) a le privilège d'être l'une des aires centrales de la Réserve de la biosphère de Charlevoix.

Découvrez-en plus à sepaq.com/hautesgorges



LA MARTRE D'AMÉRIQUE, L'ANIMAL EMBLÈME DU PARC

La martre d'Amérique trouve refuge dans les forêts de conifères et les forêts mixtes du parc qui constituent son habitat préférentiel. Durant toute l'année, elle y capture des petits mammifères et des oiseaux. Elle s'alimente aussi de petits fruits l'été. Membre de la famille des mustélidés, c'est une habile grimpeuse qui s'active davantage à l'aube et au crépuscule. Découvrez **Le rallye de Martha**, une activité pour toute la famille. Informez-vous !

CARTE ANNUELLE PARCS NATIONAUX DU QUÉBEC

Les parcs nationaux du Québec proposent une expérience unique. Explorez pleinement cette nature exceptionnelle avec la carte annuelle Parcs nationaux du Québec :

- accès illimité à TOUS les parcs nationaux pour 12 mois
- nombreux avantages exclusifs, incluant une nuit gratuite de camping

Détails à sepaq.com/carteparcs

LES INCONTURNABLES



A

L'ACROPOLE-DES-DRAVEURS

Le sentier de l'Acropole est un sentier d'exception. Son dénivelé de 800 mètres sur une distance de 5,6 km en fait un défi physique intense qui sera récompensé par une vue panoramique. Procurez-vous à notre boutique un souvenir qui souligne votre ascension.



B

PAGAYEZ LA RIVIÈRE MALBAIE

Les amateurs de sensations fortes pourront explorer la rivière Malbaie dans sa partie la plus active en canot pneumatique ou sur ses eaux calmes en canot ou en kayak. Rendez-vous jusqu'à l'Équerre pour découvrir La Chute du ruisseau blanc. Vibration garantie !



C

NAVIGUEZ L'IMMENSITÉ EN BATEAU-MOUCHE

Montez à bord du Menaud et venez découvrir les raisons qui font des Hautes-Gorges un territoire exceptionnel. Pour agrémenter votre excursion, le capitaine et le garde-parc naturaliste partageront avec vous leur connaissance de ce petit coin de paradis.



D

DÉCOUVREZ LA VALLÉE DES GLACES

Embarquez à bord de la navette des glaces, celle-ci vous transportera jusqu'à l'Équerre dans le secteur le plus enneigé du parc. De là, enfillez vos raquettes ou vos skis et partez à la découverte de la vallée des crans serrés. Un univers fascinant et méconnu.



E

DESCENTE GUIDÉE DE LA RIVIÈRE MALBAIE

Vous êtes amateur de sensations fortes, vous êtes capable de diriger un canot et possédez de l'expérience en descente de rivière ? Cette activité guidée ou autonome est pour vous. Défiiez les rapides de niveau I et II pour votre plus grand plaisir !



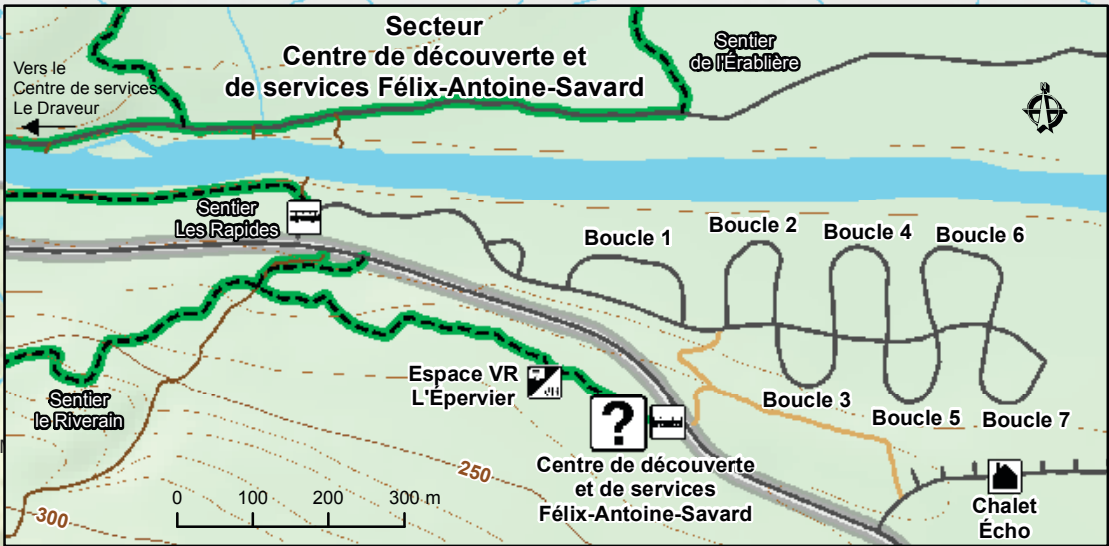
F

LE RIVERAIN

Ce magnifique sentier longe la rivière Malbaie sur une distance de 10,8 km. Photographiez des points de vue étonnants du Cran des Érables et de la vallée sur tout le parcours. À destination, vous pourrez relaxer sur la terrasse et goûter les produits du terroir.



Téléchargez la carte
Avenza Maps



L'information fournie sur cette carte peut changer sans préavis.
En cas de disparité, l'information sur le terrain doit prévaloir en tout temps.

Cette carte intègre de l'information géographique de source gouvernementale.
Pour des besoins de représentation, certaines données ont subi des transformations et des adaptations qui ont pu modifier la donnée originale.
Données originales utilisées
Banque de données Sépaq
Années 2019
Cartes topographiques
à l'échelle de 1:20 000
1986-2001
Source des données utilisées
Ministère de l'Énergie et des Ressources naturelles
© Gouvernement du Québec

Accueil / Information	Chalet	Espace VR	Mise à l'eau de canot	Point de vue	Chemin piétonnier
Borne d'autoperception	Croisière	Glace	Navette passager	Premiers soins	Réseau routier
Bois de chauffage	Dépanneur	Location de bicyclette	Pêche avec embarcation	Restauration	Parcours canotable
Boutique Nature	Déchets et recyclage	Location de canot	Pêche à gué	Stationnement	Sentier de pêche à gué et de portage
Camping aménagé	Douche	Location de casier	Perche à ours	Toilette / Toilette sèche	Endroits où les chiens seront autorisés (Dès le 17 mai 2019)
Camping de groupe	Eau non potable	Location de kayak	Pique-nique	Vidange de véhicule récréatif	Sommet
Camping rustique	Eau potable	Location de surf à pagaie	Rampe de mise à l'eau	Piste cyclable (Gravier)	Limite du parc national
				Sentier	Réserve écologique













ZEC du Lac-au-Sable

ZEC du Lac-Brébeuf

ZEC des Martres

DES SENTIERS À PARCOURIR

SENTIER		LONGUEUR ET DURÉE*		NIVEAU DE DIFFICULTÉ*	DÉNIVELÉ EN MÈTRE	LIEU DE DÉPART
	L'Érablière – L'approche du sentier se fait sur un chemin forestier qui longe la rivière Malbaie. Le sentier vous permet d'observer le Cran des Érables et traverse ensuite une érablière qui revêt ses plus belles couleurs à l'automne.	2,5 km** boucle	1 h	F	20	Pont des Érables (km 2)
	Le Belvédère – Sans trop d'efforts, rendez-vous au belvédère qui donne accès à une vue saisissante de la vallée.	0,4 km aller-retour	15 min.	F	55	Barrage des Érables (km 8)
	Le Pied-des-Sommets – En quelques minutes, dégourdissez-vous les jambes en empruntant ce sentier qui conduit à un belvédère d'où vous pourrez observer, d'un angle différent, le mont Félix-Antoine-Savard. Rallye familial disponible. Informez-vous.	0,5 km boucle	15 min.	F	35	Barrage des Érables (km 8)
	La Chute-du-Ruisseau-Blanc – Charmante randonnée qui mène au pied d'une chute spectaculaire de 45 mètres. Une destination en soi pour ceux qui se rendront à L'Équerre en vélo, à pied ou en canot.	1 km*** aller-retour	30 min.	F	78	Camping de L'Équerre (km 16)
	Le Riverain – Ce sentier offre de très beaux points de vue sur la vallée et le Cran des Érables. Il est recouvert de gravier fin et est situé sur la rive ouest de la rivière Malbaie. Quelques tables à pique-nique permettent de faire le plein d'énergie et de contempler la beauté du site. À votre sortie du sentier au centre de services Le Draveur, vous aurez le choix de revenir sur vos pas, retourner par le sentier Les Rapides ou emprunter la navette si elle est en fonction.	10,8 km**** aller	3 h 30	I	160	Centre de découverte et de services Félix-Antoine-Savard (km 0)
		10,2 km / aller	3 h		170	Camping du Cran (km 0,5)
		8,8 km / aller	2 h 30		170	Pont des Érables (km 2)
	L'Acropole-des-Draveurs – Ce sentier vous transporte dans un univers forestier jusqu'au premier sommet, à partir duquel vous serez plongé dans un milieu alpin où la flore et les paysages sont à l'honneur. Une vue spectaculaire sur la vallée de la rivière Malbaie et sur les monts environnants vous y attend. Il s'agit d'un sentier difficile qui nécessite une bonne forme physique.	11,2 km aller-retour	4 h à 6 h	D	800	Camping du Pin-Blanc (km 6)
	Les Rapides – À plusieurs endroits, vous entendrez le bruit des rapides, d'où son nom. Il offre la possibilité de partir du camping du Cran pour se rendre au Centre de services Le Draveur, en passant par le camping du Pin-Blanc. Le sentier offre plusieurs points de sortie sur la route du parc. Pour votre retour, planifiez revenir sur vos pas, retourner par le sentier Le Riverain ou emprunter la navette si elle est en fonction.	7,6 km**** aller	2 h	I	20	Camping du Cran (km 0,5)

 Randonnée pédestre  Chiens autorisés  Expérience famille

F: facile **I**: intermédiaire **D**: difficile

* Les durées et les niveaux de difficulté mentionnés le sont à titre indicatif et se réfèrent à la saison estivale. ** Ne comprend pas le trajet d'approche; un chemin forestier qui longe la rivière Malbaie (2,4 km aller-retour, 30 min.). *** Ne comprend pas le trajet d'approche; rivière Malbaie ou piste cyclable qui longe la rivière (16 km aller-retour, 4h). **** Retour possible en navette (voir horaire p.8).

ACCÈS ENCADRÉ POUR LES CHIENS



Dès le 17 mai 2019, les chiens seront admis au parc national des Hautes-Gorges-de-la-Rivière-Malbaie, dans certains endroits désignés.

Tous les détails à sepaq.com/animaux

PRINCIPALES RÈGLES D'ENCADREMENT*

- En tout temps, le chien doit rester dans les endroits autorisés.
- Le chien doit être tenu en laisse (max. 3 m) et sous surveillance en tout temps.
- La personne responsable doit immédiatement ramasser les excréments de son animal.
- Le chien qui aboie, qui hurle ou qui nuit au bien-être, à la quiétude et à la sécurité des autres visiteurs n'est pas toléré.

*Toute personne qui contrevient à l'une ou l'autre de ces règles est susceptible de devoir quitter le territoire et/ou de recevoir un constat d'infraction, le cas échéant.

Le respect de la réglementation est essentiel et l'offre pourrait être revue si un relâchement était constaté.

ENDROITS AUTORISÉS

Sentier d'été	Le Riverain, Les Rapides, Le Belvédère Le Pied-des-Sommets, L'Érablière
Camping	Camping Le Cran : boucle 1 (emplacements 1 à 15)
Aire de pique-nique	Aire de pique-nique du Draveur
Accès nautique	Mise à l'eau pour embarcations en eaux vives (au pied du barrage des Érables) Mise à l'eau pour embarcations en eaux mortes (au nord du centre de location du Draveur)
Sentier d'hiver	Le Riverain, Les Rapides, Le Pied-des-Sommets

RENDEZ-VOUS AVEC LA DÉCOUVERTE



LOCATION D'ÉQUIPEMENT

ÉQUIPEMENT (TAXES EN SUS)	JOUR	4 H	1 H
Vélo adulte	52,50 \$	36,75 \$	18,25 \$
Vélo enfant (gratuit en contexte familial)	21,00 \$	14,75 \$	7,25 \$
Remorque pour bagages	13,25 \$		
Remorque pour enfant	gratuit		
Canot	51,00 \$	35,50 \$	17,75 \$
Kayak simple	52,00 \$	36,50 \$	18,00 \$
Kayak double	69,75 \$	49,00 \$	24,50 \$
Veste de flottaison	7,25 \$		
Sac au sec	7,25 \$		
Casier	4,25 \$		
Chaloupe*	44,00 \$	30,50 \$	15,25 \$
Rabaska	215,25 \$	150,75 \$	75,50 \$
Surf debout à pagaie	44,50 \$	31,00 \$	17,75 \$
Bâton de marche	13,25 \$		

* Jusqu'au 2 septembre.

Quand : 17 mai au 14 octobre

Où : Centre de location d'équipement, situé à 160 m derrière le centre de services Le Draveur

MODE DE PAIEMENT

Vous pouvez acquitter vos achats et effectuer vos paiements en argent comptant, par carte de crédit ou de débit au centre de découverte et de services Félix-Antoine-Savard et en argent comptant ou par carte de crédit au centre de services Le Draveur.

Vous séjournez dans le parc? Profitez d'un rabais de 50% sur la location d'une embarcation nautique en matinée.

Applicable sur les locations d'une heure seulement. L'embarcation devra être retournée avant midi. Premier arrivé, premier servi (quantités limitées). Un rabais par jour par personne.

FONCTIONNEMENT DE LA NAVETTE (SERVICE GRATUIT)

Le service de navette fonctionne en continu (voir horaire) entre le centre de découverte et de services Félix-Antoine-Savard et le centre de services Le Draveur (trajet de 8 km). Pendant le trajet, la navette effectue des arrêts à tous les départs de sentiers pédestres ainsi qu'à l'entrée des campings du Cran et du Pin-Blanc. Lorsque la navette est en service, tous les clients (journaliers et campeurs) ont l'obligation de l'utiliser pour circuler dans le parc. **Les chiens sont interdits dans la navette.**

Exceptions : Les campeurs de L'Équerre, les personnes handicapées et les visiteurs ayant une autorisation d'accès spéciale.

		18 MAI AU 21 JUIN	22 JUIN AU 2 SEPTEMBRE	3 SEPTEMBRE AU 14 OCTOBRE
HEURES DE SERVICE	Semaine	aucun service	8 h à 19 h 30	aucun service
	Fin de semaine	8 h à 18 h	8 h à 19 h 30	8 h à 18 h*
DERNIER DÉPART DU CENTRE DE SERVICES LE DRAVEUR		17 h 45	19 h 30	17 h 45

La fréquence des navettes varie de 7 à 30 minutes selon les périodes et l'achalandage.

* Inklus le 14 octobre

TÉLÉPHONE / WI-FI

Le parc n'est desservi par aucun réseau téléphonique (aucune ligne fixe ou téléphone cellulaire). Wi-Fi disponible au centre de découverte et de services Félix-Antoine-Savard.

TAQUINER LE POISSON

Venez découvrir l'immense potentiel de la rivière Malbaie, lieu idéal pour s'initier à la pêche en famille ou entre amis, à gué ou en chaloupe ou explorez dans un milieu protégé exceptionnel le lac Noir. Le secteur des plateaux, accessible par la route 381 (km 55), vous permet de taquiner la truite sur les lacs Porc-Épic, Argenteau et Châteauguay. Une embarcation est fournie sur tous les lacs du parc.

Prix : à partir de 82,08 \$/2 personnes (inclut embarcation et autorisation de pêche)

Quand : 24 mai au 2 septembre





DÉCOUVRIR LE PARC EN CANOT, EN KAYAK OU À VÉLO

Que vous soyez débutant ou expérimenté, une sortie sur l'eau en canot ou en kayak est un excellent moyen de découvrir toute la beauté de la rivière Malbaie. Pour les amateurs de sensations fortes, explorez la rivière en canot pneumatique sur une distance de 7,5 km où alternent rapides et sections plus calmes. Vous préférez être accompagné par des guides d'expérience, Descente Malbaie vous offre cette possibilité. Informez-vous auprès de nos préposés ! La piste cyclable vous permet de sillonner les berges en toute liberté ! Plaisir garanti !

Canot pneumatique

Quand : 22 juin au 2 septembre

Départ : 9 h 30 et 13 h 30

Prix : 49 \$ / canot

Âge minimum : 14 ans

Rendez-vous : Centre de location d'équipement, 30 minutes avant votre départ

NAVIGUEZ L'IMMENSITÉ EN BATEAU-MOUCHE

Montez à bord du *Menaud* ! Vous comprendrez vite pourquoi la croisière-découverte est l'une des activités les plus courues au parc national des Hautes-Gorges-de-la-Rivière-Malbaie. Un garde-parc naturaliste vous accompagne pour répondre à vos questions et vous confier tous les secrets sur la faune, la flore, l'histoire et le caractère géologique exceptionnel du parc. Émerveillement garanti, pour les grands comme les petits !

DATES	HEURES
18 mai au 7 juin 2019	Semaine : 13 h Fin de semaine* : 11 h, 13 h, 14 h 45
8 au 21 juin 2019	11 h, 13 h, 14 h 45
22 juin au 5 juillet 2019	11 h, 13 h, 14 h 45, 16 h 30
6 juillet au 18 août 2019	11 h, 13 h, 14 h 45, 16 h 30, 18 h 30
19 au 25 août 2019	11 h, 13 h, 14 h 45, 16 h 30
26 au 30 août 2019	11 h, 13 h, 14 h 45
31 août au 2 septembre 2019	11 h, 13 h, 14 h 45, 16 h 30
3 septembre au 14 octobre 2019	11 h, 13 h, 14 h 45

* inclus le 20 mai

Prix : 36 \$ / adulte, enfant gratuit en contexte familial

Où : Centre de services Le Draveur

APPRENDRE À TOUT INSTANT

Tendez l'oreille, ouvrez l'œil ! Les gardes-parcs naturalistes sillonnent le territoire, prêts à vous faire découvrir le parc. Que ce soit sur un sentier ou à proximité d'un centre de services, ils sauront répondre à vos questions et vous transmettre leurs nombreuses connaissances.

PISTE CYCLABLE ET ROUTE PARTAGÉE

LIEU DE DÉPART	LONGUEUR	NIVEAU DE DIFFICULTÉ	CATÉGORIE	LIEU D'ARRIVÉE
 Centre de découverte et de services Félix-Antoine-Savard	16 km / aller-retour	I	Route asphaltée partagée	Centre de services Le Draveur
 Centre de services Le Draveur*	16 km / aller-retour	I	Gravier	Secteur de L'Équerre

 Vélo de montagne ou hybride

F : facile

I : intermédiaire

D : difficile

* Fermé jusqu'au 22 juin 2019.



CAUSERIES SOUS LE SIGNE DE LA DÉCOUVERTE

Les gardes-parcs naturalistes ont de la jasette ! Venez assister à l'une des causeries offertes gratuitement, en soirée. La faune, la drave, les étoiles vous seront racontées sous la forme de pièce de théâtre, de quiz ou encore de présentation interactive.

Quand : 21 juin au 18 août

Coût : Gratuit

Où : Centre de services Le Draveur

Horaire : Aux centres de services

LA GRANDE AVENTURE AU FIL DE L'EAU

Un plongeon vers le passé dans l'environnement enchanteur de la rivière Malbaie, voilà un assemblage parfait ! Suivez Joséphine dans son grand canot rabaska et revivez l'histoire et l'émerveillement des premiers explorateurs, un coup de pagaie à la fois.

Quand : 21 juin au 18 août

Coût : 17,26 \$ (tarif 18 ans et plus)

Âge minimum : 6 ans

Horaire : Aux centres de services

RABASKA AU CRÉPUSCULE : MAGIE AU RENDEZ-VOUS

Le soleil se couche doucement... vous croyez que la faune se détend ? Détrompez-vous ! Montez à bord d'un grand canot rabaska et soyez les témoins privilégiés d'un monde qui s'active tout autour de la paisible rivière Malbaie.

Quand : 21 juin au 18 août

Coût : 11,91 \$ (tarif 18 ans et plus)

Âge minimum : 6 ans

Horaire : Aux centres de services



DORMIR SOUS LES ÉTOILES



Restez dormir chez nous pour profiter au maximum du parc. Ainsi, vous aurez votre camp de base pour partir à la découverte du territoire en toute liberté et vous serez aux premières loges pour observer la faune dans son habitat naturel!

Plusieurs types d'hébergement et forfaits sont proposés aux visiteurs :

- Camping rustique L'Équerre
- Campings aménagés sans service du Pin-Blanc et du Cran
- Espace VR
- Prêt-à-camper traditionnel
- Chalet Écho (2 à 4 personnes)
- Camping de groupe

Douches payantes : 1 \$/4 minutes
(fonctionnent avec des pièces de 25¢ seulement)

RÉSERVATIONS

Saison 2019

Réservations en cours

Saison 2020

Chalet Écho : 27 avril 2019 (été) et
17 septembre 2019 (automne/hiver)

Camping et prêt-à-camper :
11 mai 2019

1 800 665-6527 | sepaq.com

PAR ICI LES FAMILLES !



Gratuit ! Pour vos enfants de 17 ans et moins

En toute saison, vos enfants vous accompagnent gratuitement.

ACCÈS AUX PARCS NATIONAUX

PRÊT D'ÉQUIPEMENTS* de plein air

ACTIVITÉS VARIÉES et adaptées pour toute la famille

PRÊT D'ACCESSOIRES* pour les jeunes enfants

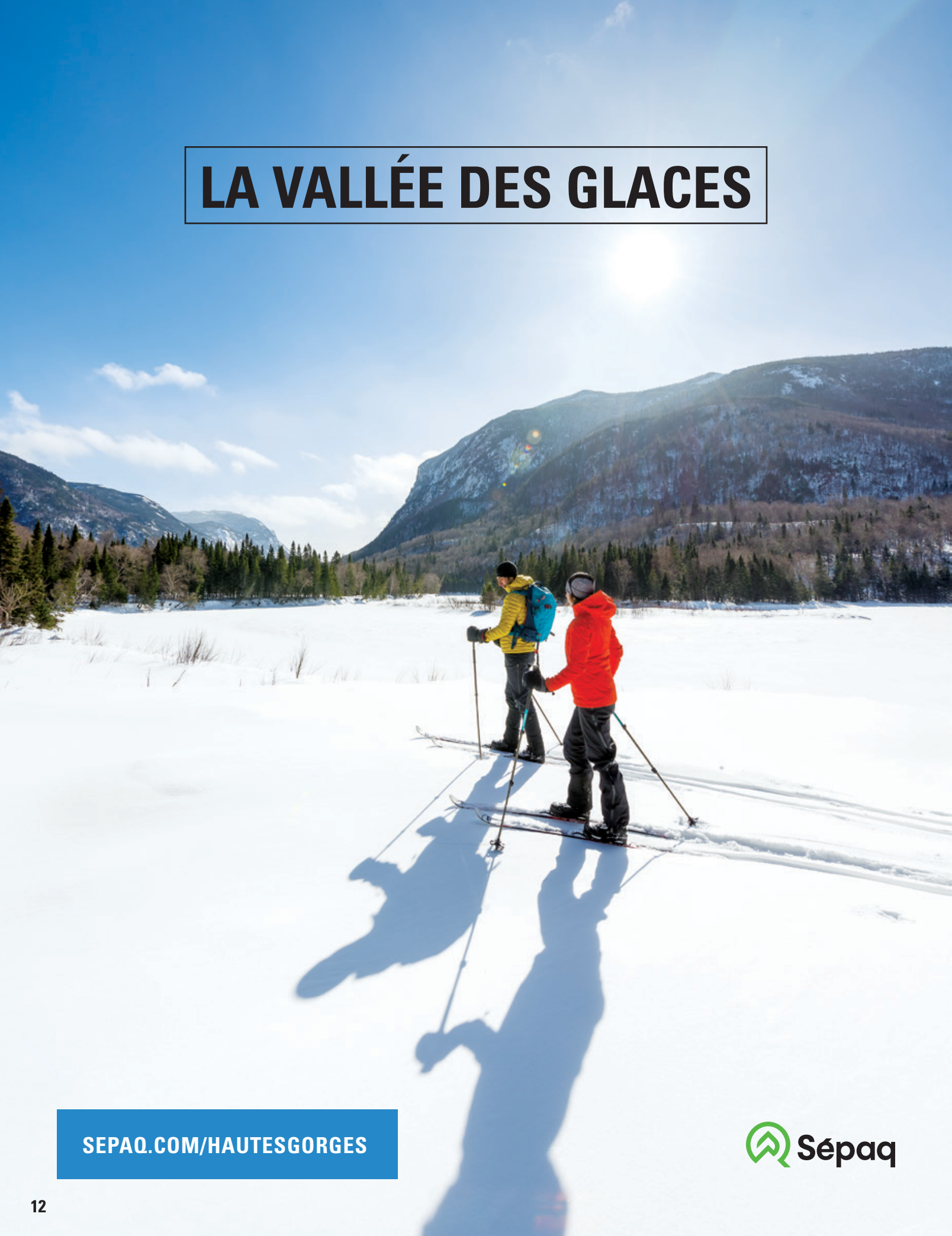
*Certaines conditions s'appliquent.

NOS COUPS DE CŒUR

AU PARC NATIONAL DES
HAUTES-GORGES-DE-LA-RIVIÈRE-MALBAIE

- Croisière en bateau-mouche
Gratuit pour les enfants en contexte familial
- Causerie en soirée pour tous les goûts
- Location de vélo
Gratuit pour les enfants en contexte familial

LA VALLÉE DES GLACES



[SEPAQ.COM/HAUTESGORGES](https://sepaq.com/hautesgorges)



LES HÉROS DISCRETS DE LA CONSERVATION



Eve Murray,
garde-parc technicienne



UNE EXPERTISE AUSSI IMMENSE QU'UN PARC NATIONAL

La porte du bureau d'Eve Murray s'ouvre sur des montagnes vertigineuses et sur la majestueuse rivière Malbaie. Depuis plus de 10 ans, elle y récolte les données qui nous permettent d'évaluer la santé de nos écosystèmes. Garde-parc technicienne, Eve écoute les grenouilles, fait le suivi de la végétation arctique-alpine et étudie les salamandres (entre autres !) afin d'évaluer leurs vulnérabilités et de recommander des actions pour assurer leur protection. Elle contribue directement à la réalisation du **plan de conservation** et est à l'avant-scène lors des **caractérisations environnementales**.

Plan de conservation: Document de planification identifiant les enjeux et les projets en lien avec la conservation dans le parc national.

Caractérisation environnementale: Étude approfondie du milieu naturel, dans le but de documenter les impacts potentiels d'un projet et de proposer des modifications ou des mesures d'atténuation.

UN ANGE NOMMÉ PATROUILLEUR

Véritables anges gardiens du territoire, les gardes-parcs patrouilleurs sont responsables de l'application réglementaire, en plus de donner de multiples conseils aux villégiateurs. Par leur approche préventive, ils assurent la protection et la conservation du parc. Imaginez les conséquences d'un feu de camp qui dégénère ou du piétinement de végétation aux endroits non autorisés !

TRANSMETTRE ET GÉNÉRER LA PASSION

Les gardes-parcs naturalistes connaissent tous les secrets des Hautes-Gorges-de-la-Rivière-Malbaie. Que ce soit lors des causeries, de la croisière-découverte ou en rabaska, ils vous transmettent leur passion et leurs connaissances du territoire. Questionnez-les lorsque vous les croiserez.

**Parce que l'on aime ce que
l'on comprend et qu'on protège
ce que l'on aime !**

ET VOUS !

Votre collaboration est bien appréciée, chers visiteurs, lorsque vous partagez vos observations fauniques auprès des préposés du centre de services et que vous respectez la réglementation en vigueur. Vous contribuez à la protection du parc lorsque vous assistez aux activités découverte et transmettez vos connaissances à vos proches.

**La conservation a plusieurs noms !
Nous avons tous un rôle à jouer
dans la mission de conservation
des parcs nationaux.**

PRUDENT ^{DE} NATURE



Photo: Steve Deschênes, Parc national des Grands-Jardins

EN NATURE, MA SÉCURITÉ, C'EST MA RESPONSABILITÉ

La Sépaq a pour mission d'assurer l'accessibilité à des milieux naturels représentant les joyaux de la nature québécoise. Elle a à cœur la sécurité de ses visiteurs. Elle vous invite à être prudent de nature!

Vous préparer adéquatement constitue le premier pas vers la pratique agréable et sécuritaire de vos activités. **VOUS ÊTES RESPONSABLE DE VOTRE PROPRE SÉCURITÉ** et la gestion des risques fait partie intégrante de votre expérience.

Avant de partir pour une excursion, **ASSUREZ-VOUS DE POSSÉDER LES COMPÉTENCES ET HABILITÉS REQUISES** à la pratique de l'activité choisie **ET DE RESPECTER VOS CAPACITÉS PHYSIQUES**. Votre sortie ne doit vous laisser que d'agréables souvenirs. Nous vous invitons à consulter nos fiches-conseils relatives aux activités offertes par la Sépaq, disponibles à sepaq.com/securite. Vous y trouverez aussi une liste d'organismes qui peuvent vous aider à planifier vos activités de façon sécuritaire.

sepaq.com/securite

AIDE-MÉMOIRE

AVANT DE QUITTER

- Prévoir partir en groupe d'au moins deux personnes.
- Vous informer des prévisions météorologiques.
- Apporter de l'eau et de la nourriture même s'il s'agit d'une activité de quelques heures.
- Prévoir des chaussures et des vêtements appropriés et adaptés aux conditions climatiques.
- Avertir un proche de l'endroit exact de votre destination ainsi que du moment prévu de votre retour.

UNE FOIS SUR PLACE

- Ne pas compter sur votre téléphone cellulaire.
- Vérifier le temps requis pour compléter votre activité.
- Respecter la signalisation et les avis d'interdiction, dont ceux concernant les feux à ciel ouvert.

AU RETOUR

- Une fois votre activité terminée, veuillez rapporter au personnel tout bris, anomalie ou problème remarqués.

RAPPEL



Lors de votre visite dans un parc national, ayez toujours en votre possession le reçu de votre droit d'accès ou votre carte annuelle d'accès.



Rappelez-vous que les animaux sont dans leur habitat naturel et que vous êtes un visiteur. Pour assurer à la fois votre sécurité et la leur, il est interdit de les nourrir, sans quoi ils pourraient en venir à perdre leur crainte naturelle des êtres humains et adopter des comportements agressifs.



Afin de préserver les richesses naturelles, il est interdit de prélever des éléments naturels (animaux, plantes, bois mort, roches, etc.) Aussi, pour éviter le piétinement de la flore, vous devez demeurer dans les sentiers de randonnée aménagés.

EN CAS D'URGENCE : 911

SÛRETÉ DU QUÉBEC: 310-4141 (numéro unique) / **4141** (pour cellulaire)

* Là où les réseaux cellulaires sont accessibles. Les frais encourus lors des opérations de recherche et de sauvetage sont à la charge du bénéficiaire. Il est possible de se procurer auprès d'un assureur une protection relative à ces risques.

Parc national des Hautes-Gorges-de-la-Rivière-Malbaie

ADMINISTRATION

25, boulevard Notre-Dame,
Clermont (Québec) G4A 1C2
Information : 418 439-1227
Réservation : 1 800 665-6527
Courriel : parc.hautes-gorges@sepaq.com
sepaq.com/hautesgorges

Dépôt légal : 2019
Bibliothèque et Archives nationales du Québec

Photos : Parc national des Hautes-Gorges-de-la-Rivière-Malbaie, Sépaq, Steve Deschênes, Jean-Pierre Huard, Mathieu Dupuis, Stéphane Audet, Ariane Houle, Shutterstock.



TCF





Auberge Le Relais des Hautes-Gorges



- Vaste domaine aux abords du parc national des Hautes-Gorges.
- Centre de Bien-être (ouverture à venir) et Centre de Massage l'Équilibre.
- Forfaits Hébergement et Restauration.
- Cuisine raffinée aux saveurs du terroir.
- Un endroit parfait pour la villégiature ainsi que pour les réunions de famille ou d'affaires.

317, rue Principale, Saint-Aimé-des-Lacs (Québec) G0T 1S0
418 439-5110 | 1 800 889-7655

aubergehautesgorges@gmail.com | www.aubergehautesgorges.ca



Municipalité de Saint-Aimé-des-Lacs

119, rue Principale
Saint-Aimé-des-Lacs
Québec G0T 1S0

418 439-2229
www.saintaimedeslacs.ca



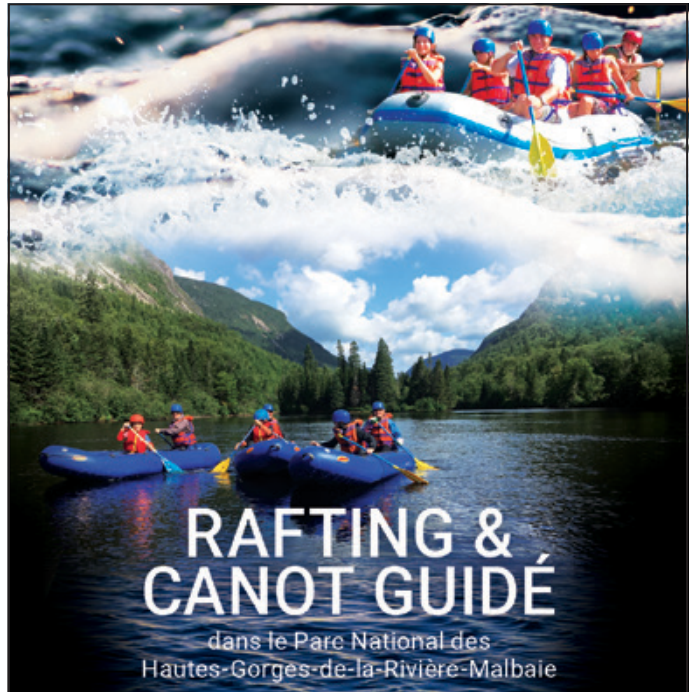
La Remontée

— Appartements-Hôtel —

**SOURIRE, CONFORT ET AUTHENTICITÉ,
DEPUIS DÉJÀ 30 ANS**

44 appartements avec cuisinette, foyer et
bain à remous, 16 chambres régulières

95, Côte Bellevue, La Malbaie
1 877 665-3757 | www.laremontee.com



RAFTING & CANOT GUIDÉ

dans le Parc National des
Hautes-Gorges-de-la-Rivière-Malbaie

INFORMATIONS ET RÉSERVATIONS SUR
DESCENTEMALBAIE.COM

ET EN VENTE AUX DIFFÉRENTS POINTS DE SERVICE DU PARC

EN PARTENARIAT AVEC  Sepaq

CHARLEVOIX

Charme moi

LA RÉGION DE CHARLEVOIX PERMET DE NOUS RÉCONCILIER AVEC NOTRE HIVER RIGOUREUX.

Les nombreux plaisirs d'hiver que l'on peut pratiquer nous permettent de profiter du paysage de manière incomparable.

Sa beauté féérique nous laisse sans mots tout comme si nous redécouvriions sa splendeur chaque année.

La nature semble nous chuchoter : « tu avais oublié comme c'est beau, n'est-ce pas? ». Vous en garderez un souvenir ébloui.

Une lumière exquise d'un superbe paysage givré, *avec tout le charme de Charlevoix.*



Réservez votre expérience *dès maintenant!*

1 800 667-2276 | tourisme-charlevoix.com