1982
Contre = 442 m.
Total = 2777 m.

R.N.	POSITION	ELEV.
1	Dessus du poteau au axe axial	50.00
2	clou de 4" dans poteau électrique	50.29

NOTES:

P.N. : Pente naturel

P.R.A.P: tuyaux de plastique rigide avec perforation

P.R.N.P: tuyaux de plastique rigide non-perforé

DRAINS REQUIS

DESIGNATION	POTERIE 200mm 8"	POTERIE 150mm 6"	POTERIE 100mm 4"	POLYETHYLENE 250mm 10"	POLYETHYLENE 200mm 8"	POLYETHYLENE 150mm 6"	POLYETHYLENE 100mm 4"
A			1952				1952
B			524				524
C			3523				3523
D			497				497
E			6989			154	6835
F							
G							
H							
I							
J							
K							
L							
TOTAL			12485			154	13331
GRAND TOTAL			12485			154	13485

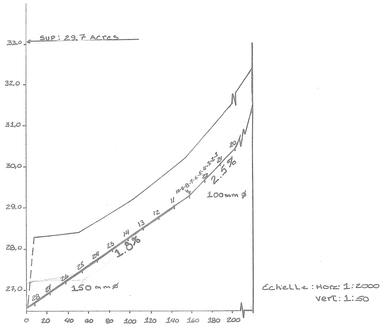

Echelle : Horz: 1:2000
Vert: 1:50

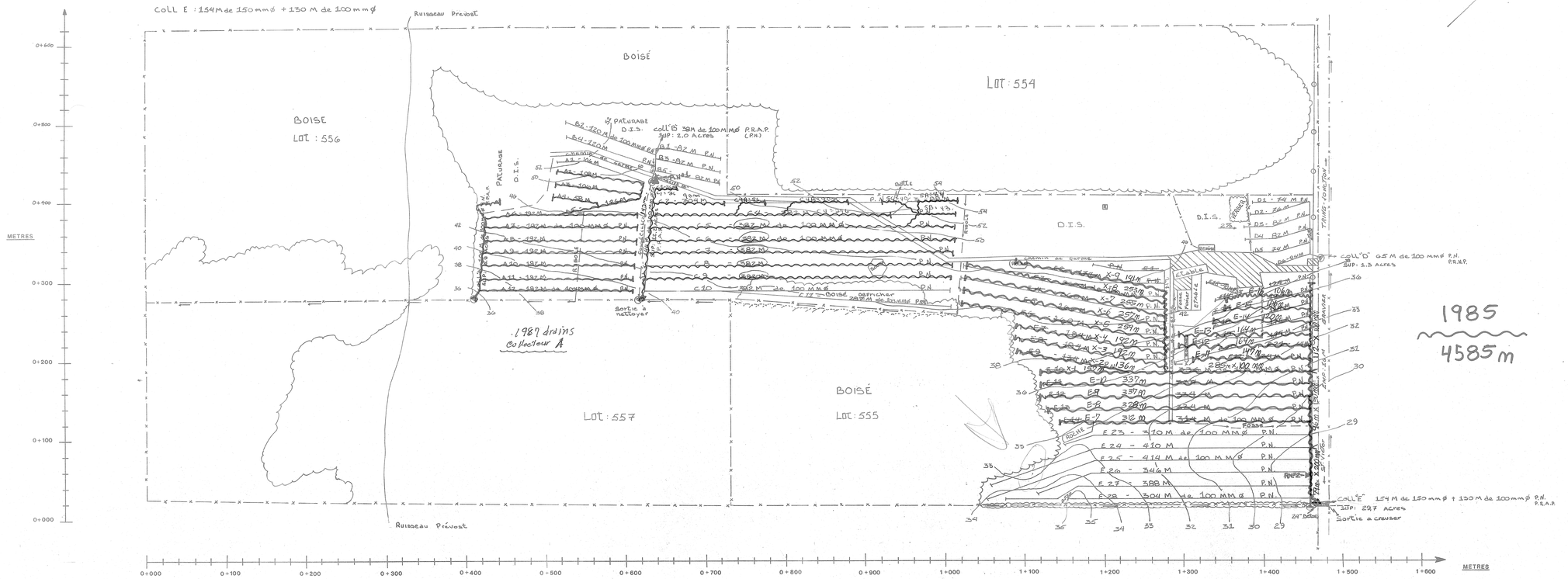

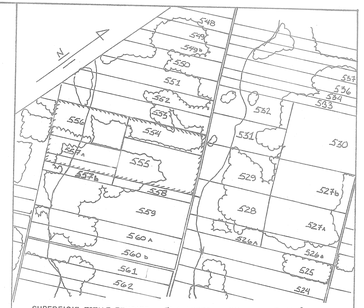

SUPERFICIE TOTALE ETUDIEE: 51.1 ACRES OU 60.5 ARP²

PLAN DE LOCALISATION

ECHELLE 1: 20,000

REF.: 21 L2 NO

LEGENDE

RIVIERE EXISTANTE, PROJETEE
FOSSE EXISTANT, PROJETE
LAC, MARECAGE, ETANG, GRAVIERE
REPERE DE NIVELLEMENT — R.N.#3
CONDUIT SOUTERRAIN EXISTANT
DRAINS EXISTANTS, PROJETES
BATIMENTS
CLOTURE
BOUCHE DE DECHARGE
CHEMIN DE FER
CLOTURE AVEC FOSSE
LIGNE TELEPHONIQUE AER., SOUT.
LIGNE DE TRANSMISSION " "
LIGNE ELECTRIQUE " "
RAPIDE, BARRAGE, CHUTE
CHEMIN AVEC PONT
REGARD, PUISARD
TROU DE SONDAGE
SUPER. ETUDIEE, DRAINAGE INT. SUFFISANT — D.I.S.
COURBE DE NIVEAU — 80
ZONE BOISEE, BUISSON, ARBRE
COULEE
TAS DE ROCHE EN SURFACE: ENTERRE

ECHELLE DU PLAN
1: 2000 — 0 20 40 60 M

ECHELLE DES PROFILS
VERT: 1:50 — 0 0.5 1.0 1.5 M
HORZ: 1:5000 — 0 50 100 150 M

RAYMOND GILBERT, INGENIEUR-CONSEIL
LA GUADELOUPE, BEAUCE, P.Q.
(418) 459-3546-2

PROJET PREPARE POUR:
Simon Cliche
Rang V Nord St-Victor Beauce
(418) 588-6425

LE 28 Juin 1982

DRAINAGE SOUTERRAIN

FERME: Simon Cliche
LOT: 554 - 555 - 556 - 557A + P557B
RANG: V Nord
MUNICIPALITE: St-Victor
COMTE MUNICIPAL: Beauce
DISTRICT ELECTORAL: Beauce

PLAN No 05-2344-229 - 9 FEUILLE 1 DE 1

MINISTERE DE L'AGRICULTURE DU QUEBEC

SERVICE DE L'HYDRAULIQUE AGRICOLE

DEPOSE LE: 28 JUILLET 1982
23 AOUT 1982