









Légende

-  Limite de l'aire protégée
-  Étendue d'eau
-  Zone humide
-  Cours d'eau
-  Route
-  Sentier
-  Route d'accès limité
-  Bâtiment



CARTE 1
 Parc national du Canada
 Forillon et ses
 territoires périphériques



Source: Fichiers numériques (B) de la carte de base 1: 20 000 du Ministère des Ressources Naturelles du Québec & Fichier numérique des aires protégées de la WCPA 2005
 Système de référence géodésique: NAD83
 Projection Traverse Mercator
 Équidistance des courbes: 10 mètres

Échelle 1:100 000
 1 0,5 0 1 2
 Kilometers

Réalisation: Gilles Gagnon
 Mars 2005 | Carte:1

