

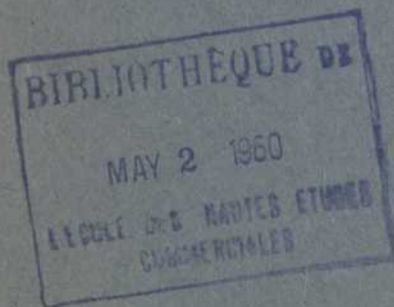


PROVINCE DE QUÉBEC

MINISTÈRE DE L'INDUSTRIE ET DU COMMERCE


COMMISSARIAT INDUSTRIEL

INVENTAIRE ECONOMIQUE ET INDUSTRIEL



MUNICIPALITÉ: SAINTE-ROSE.....

COMTÉ: Ile-de-Montréal.....





PROVINCE DE QUÉBEC

MINISTÈRE DE L'INDUSTRIE ET DU COMMERCE

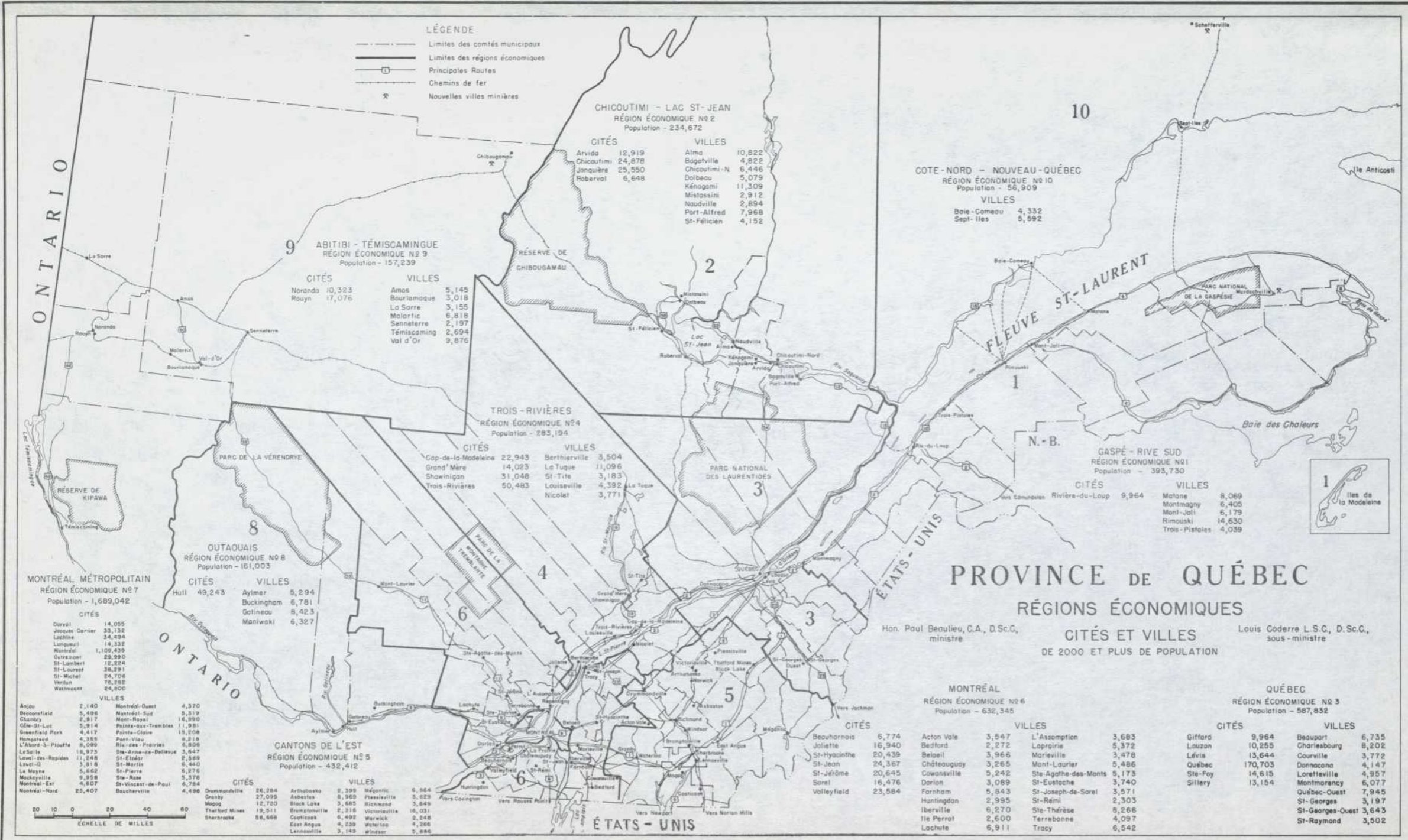
COMMISSARIAT INDUSTRIEL

INVENTAIRE ECONOMIQUE ET INDUSTRIEL



MUNICIPALITÉ: SAINTE-ROSE.....

COMTÉ: Ile-de-Montréal.....



LÉGENDE
 --- Limites des comtés municipaux
 --- Limites des régions économiques
 --- Principales Routes
 --- Chemins de fer
 * Nouvelles villes minières

CHICOUTIMI - LAC ST-JEAN
 RÉGION ÉCONOMIQUE N° 2
 Population - 234,672

CITÉS		VILLES	
Arvida	12,919	Alma	10,822
Chicoutimi	24,878	Bogotville	4,822
Jonquières	25,550	Chicoutimi-N.	6,446
Roberval	6,648	Dolbeau	5,079
		Kérouac	11,309
		Mistassini	2,912
		Naudville	2,894
		Port-Alfred	7,968
		St-Félicien	4,152

9 ABITIBI - TÉMISCAMINGUE
 RÉGION ÉCONOMIQUE N° 9
 Population - 157,239

CITÉS		VILLES	
Noranda	10,323	Amos	5,145
Rouyn	17,076	Bourlambaek	3,018
		La Sarre	3,155
		Malartic	6,818
		Senneterre	2,197
		Témiscaming	2,694
		Val d'Or	9,876

3 TROIS-RIVIÈRES
 RÉGION ÉCONOMIQUE N° 4
 Population - 283,194

CITÉS		VILLES	
Cap-de-la-Madeleine	22,943	Berthierville	3,504
Grand'Mère	14,023	La Tuque	11,096
Shawinigan	31,048	St-Tite	3,183
Trois-Rivières	50,483	Louiseville	4,392
		Nicolet	3,771

8 OUTAOUAIS
 RÉGION ÉCONOMIQUE N° 8
 Population - 161,003

CITÉS		VILLES	
Hull	49,243	Aylmer	5,294
		Buckingham	6,781
		Gatineau	8,423
		Maniwaki	6,327

MONTRÉAL MÉTROPOLITAIN
 RÉGION ÉCONOMIQUE N° 7
 Population - 1,689,042

CITÉS		VILLES	
Dorval	14,005	Anjou	2,140
Jacques-Carrier	33,132	Beaconsfield	5,496
Lachine	34,494	Chambly	2,917
Longueuil	14,332	Cité-St-Luc	5,914
Montréal	1,109,439	Greenfield Park	4,417
Outremont	29,990	Hampstead	4,355
St-Lambert	12,224	L'Abond-à-Picardie	8,090
St-Laurent	36,291	LaSalle	18,973
St-Michel	84,706	Lac-des-Rapides	11,248
Verdun	76,282	Laval-Q	3,818
Westmount	24,600	La Mayne	5,662
		Maskyville	9,958
		Montréal-Est	4,607
		Montréal-Nord	25,407

5 CANTONS DE L'EST
 RÉGION ÉCONOMIQUE N° 5
 Population - 432,412

CITÉS		VILLES	
Dunsmuirville	26,284	Arthabaska	8,399
Grandy	27,095	Asbestos	8,968
Magog	12,720	Black Lake	3,683
Therford Mines	19,511	Bromontville	2,316
Sherbrooke	88,668	Coaticook	6,492
		East Angus	4,239
		Lennoxville	3,149
		Mégantic	6,864
		Pissegault	5,829
		Richmond	3,849
		Victoriaville	18,031
		Warwick	2,248
		Waterloo	4,266
		Windsor	9,886

10 CÔTE-NORD - NOUVEAU-QUÉBEC
 RÉGION ÉCONOMIQUE N° 10
 Population - 56,909

VILLES	
Boie-Comeau	4,332
Sept-Îles	5,592

1 FLEUVE ST-LAURENT

1 N.-B.
 GASPÉ - RIVE SUD
 RÉGION ÉCONOMIQUE N° 1
 Population - 393,730

CITÉS		VILLES	
Matane	9,964	Matane	8,069
Rivière-du-Loup	9,964	Montmagny	6,405
		Mont-Joli	6,179
		Rimouski	14,630
		Trois-Pistoles	4,039

PROVINCE DE QUÉBEC

RÉGIONS ÉCONOMIQUES

CITÉS ET VILLES DE 2000 ET PLUS DE POPULATION

Hon. Paul Beaulieu, C.A., D.Sc.C., ministre

Louis Coderre L.Sc.C., D.Sc.C., sous-ministre

MONTRÉAL
 RÉGION ÉCONOMIQUE N° 6
 Population - 632,345

CITÉS		VILLES	
Beauharnois	6,774	Acton Vale	3,547
Joliette	16,940	Bedford	2,272
St-Hyacinthe	20,439	Beloeil	3,966
St-Jean	24,367	Châteauguay	3,265
St-Jérôme	20,645	Cowansville	5,242
Sorel	16,476	Dorion	3,089
Valleyfield	23,584	Farnham	5,843
		Huntingdon	2,995
		Iberville	6,270
		Ile Perrot	2,600
		Lachute	6,911
		Tracy	6,542

QUÉBEC
 RÉGION ÉCONOMIQUE N° 3
 Population - 587,832

CITÉS		VILLES	
Giffard	9,964	Beausport	6,735
Lauson	10,255	Charlebourg	8,202
Lévis	13,644	Corville	3,772
Québec	170,703	Donnacona	4,147
St-Foy	14,615	Loretteville	4,957
Sillery	13,154	Montmorancy	6,077
		Québec-Ouest	7,945
		St-Georges	3,197
		St-Georges-Ouest	3,643
		St-Raymond	3,502

ÉCHELLE DE MILES
 20 10 0 20 40 60

TABLE DES MATIERES

	Page
RESUME STATISTIQUE.....	1
APERCU HISTORIQUE - SITUATION GEOGRAPHIQUE.....	2
ASPECT PHYSIQUE.....	1-3
Superficie - Climat	
CAPITAL HUMAIN.....	4-6-11
Population	
Caractéristiques de la population	
Main-d'oeuvre selon le groupe d'occupation	
Main-d'oeuvre dans l'industrie manufacturière	
MATIERES PREMIERES.....	7
SECTEURS INDUSTRIELS.....	9 à 14
Agriculture - Forêts - Chasse et pêche -	
Mines et carrières - Industrie manufacturière -	
Etablissements manufacturiers - Nouveaux établissements -	
Entreprises inopérantes - Edifices industriels disponibles	
CONSTRUCTION.....	15
Industrie du bâtiment - Travaux de génie	
TRANSPORT ET COMMUNICATIONS.....	16 à 20
Réseau routier - Réseau ferroviaire - Transport urbain -	
Transport passagers - Transport marchandises - Camionnage -	
Transport maritime - Installations portuaires - Activités du port -	
Télécommunication	
UTILITES PUBLIQUES.....	21-22-23
Energie électrique - Gaz - Système d'aqueduc	
COMMERCE.....	24-25
Détail - Gros	
FINANCE ET ASSURANCE.....	26
Banque - Investissement - Assurance	
SERVICES.....	23-27 à 35
Enseignement - Religion - Santé - Service d'hygiène -	
Journaux - Bibliothèques - Musées - Administration municipale -	
Récréation et sport - Services professionnels - Publicité -	
Unions ouvrières - Services d'affaires - Services personnels -	
Organismes de promotion industrielle	
TOURISME ET ARTISANAT.....	35
Attractions touristiques - Artisanat -	
Hôtels et motels	
TAXATION.....	36-37
Taxe immobilière - Scolaire - Eau - Locative - Affaires -	
Evaluation municipale - Situation financière	
LEGISLATION.....	37
Permis ou licences municipales	
SITES INDUSTRIELS DISPONIBLES.....	38
Urbanisme	

S A I N T E - R O S E

RESUME STATISTIQUE

POPULATION ACTIVE1,222.....
POPULATION ACTUELLE6,800..... Estimation
NOMBRE DE FAMILLES1,610.....
NOMBRE DE PROPRIÉTAIRES949.....
NOMBRE DE LOCATAIRES661.....
ACCROISSEMENT NATUREL 1959	TAUX.....27,06..... par mille âmes
ACCROISSEMENT DEPUIS 195185,79.....%
ÉVALUATION MUNICIPALE	\$.....18,009,284.....
REVENU ANNUEL DE LA POPULATION (app)	\$.....3,495,900.....
POPULATION DANS UN RAYON DE 50 MILLES (app)2,100,000.....
SUPERFICIE (acres)1,247,70.....

ETABLISSEMENTS

NOMBRE

De Détail53.
De Gros0.
De Services74.
Manufacturiers6.

Date du relevé: le 16 mars 1960

APERCU HISTORIQUE

Sainte-Rose. Comté de Laval. Diocèse de Montréal
Les registres de cette paroisse s'ouvrent en l'année 1745. Un curé y réside depuis cette date.

Erection canonique: 25 décembre 1841.
Erection civile: 28 septembre 1843.

Le territoire de cette paroisse comprend une partie de l'Ile-Jésus.

La municipalité de la paroisse de Sainte-Rose a été érigée en vertu de l'Acte 8 Vict. chap. 40, le 1er juillet 1845. La municipalité du village de Sainte-Rose a été érigée en vertu de l'Acte 18 Vict. chap. 100, le 1er janvier 1850.

La ville de Sainte-Rose a été constituée en corporation le 9 février 1918, en vertu de l'Acte 8 Geo. V, chap. 98.

SITUATION GEOGRAPHIQUE

La ville de Sainte-Rose est située à quelque 15 milles au nord-ouest de Montréal, sur le parcours des routes 11a et 38 ainsi que sur le parcours du chemin de fer Pacifique-Canadien.

LOCALISATION

Autres centres importants

Distance de:	MONTREAL	QUEBEC	Sainte-Thérèse-.....
Par voie:-				
Ferrée:-15..... m195..... m3..... m-..... m
Routière:-15..... m179..... m3..... m-..... m
Navigable:--..... m-..... m-..... m-..... m

CLIMAT (ST-LAURENT RIVE SUD)

TEMPÉRATURES MOYENNES MENSUELLES ENREGISTRÉES AU COURS DES CINQ DERNIÈRES ANNÉES.

	19 55	19 56	19 57	19 58	19 59
Janvier	11.4	18.5	7.3	18.4	12.8
Février	15.4	18.3	19.8	11.2	10.4
Mars	25.0	21.2	29.1	31.8	24.3
Avril	44.6	39.4	44.7	44.3	43.1
Mai	58.8	49.4	54.0	51.2	58.1
Juin	67.2	63.9	67.0	59.2	64.5
Juillet	73.0	65.9	67.9	68.0	72.1
Août	71.3	65.5	64.2	66.1	70.6
Septembre	57.7	55.1	60.1	58.8	63.0
Octobre	49.1	49.2	48.0	46.7	46.2
Novembre	34.4	35.8	38.1	36.8	33.6
Décembre	14.0	22.0	26.1	9.6	22.1

PRÉCIPITATIONS MENSUELLES (POUCES) ENREGISTRÉES AU COURS DES CINQ DERNIÈRES ANNÉES.

	19 55	19 56	19 57	19 58	19 59
Janvier	1.20	2.14	3.28	3.51	3.84
Février	2.43	2.71	1.99	3.81	2.44
Mars	5.33	2.69	1.48	2.24	1.94
Avril	1.61	3.21	1.99	1.85	1.57
Mai	2.05	3.97	2.81	2.39	0.91
Juin	1.78	2.46	5.40	3.11	3.48
Juillet	2.00	4.20	3.43	6.19	2.03
Août	5.23	2.96	0.33	3.96	5.17
Septembre	2.54	2.48	4.58	4.34	1.55
Octobre	3.09	1.17	2.42	4.01	4.33
Novembre	1.69	1.65	3.36	2.21	3.75
Décembre	1.42	2.31	4.89	2.35	2.20

POPULATION DES ANNEES

	<u>TOTAL</u>
1941	2,292.....
1951	3,660.....
1956	5,378.....
1960	6,800.....
	<u>ESTIMATION</u>

STATISTIQUES VITALES (année 19...59...)

	<u>TOTAL</u>	<u>TAUX PAR MILLE ÂMES</u>
Naissances:	271.....	39.85.....
Décès:	87.....	12.79.....
Accroissement naturel:	184.....	27.06.....
Mariages:	52.....	7.64.....

ORIGINE ETHNIQUE (année 19...60...)

<u>ORIGINES</u>	<u>NOMBRE</u>	<u>POURCENTAGE</u>
Française:	5,245.....	77.13.....
Anglaise:	1,100.....	16.17.....
Autres:	455.....	6.70.....

POPULATION	19...60... (estimation)	<u>POURCENTAGE</u>
Par sexes: hommes:	3,425.....	50.36.....
femmes:	3,375.....	49.64.....

POPULATION DANS UN RAYON DE:	<u>NOMBRE APPROXIMATIF</u>
10 milles	1,825,000.....
25 milles	1,975,000.....
50 milles	2,100,000.....

POPULATION TOTALE SELON LE GROUPE D'ÂGE ET LE SEXE - (année 19...56..)

<u>GROUPE D'ÂGE</u>	<u>HOMMES</u>	<u>FEMMES</u>	<u>TOTAL</u>
0 - 4 ans	-	-	698
5 - 9 ans	-	-	654
10 - 14 ans	-	-	500
15 - 19 ans	-	-	329
20 - 24 ans	-	-	338
25 - @ - 34 ans	-	-	941
35 - @ - 44 ans	-	-	749
45 - @ - 54 ans	-	-	531
55 - @ - 64 ans	-	-	352
65 - 69 ans	-	-	106
70 et plus	-	-	180

Total: 5,378

INDICE DES PRIX A LA CONSOMMATION

Indice local comparé à celui de:.....Montréal.....

	<u>PLUS ÉLEVÉ</u>	<u>MOINS ÉLEVÉ</u>	<u>MÊME</u>
Viandes			*
Légumes			*
Fruits			*
Épiceries			*
Combustibles			*
Vêtements			*
Logements		*	
RESUME:	*	

CLASSIFICATION DES OCCUPATIONS, SELON LE GROUPE, POUR L'ANNEE DE 1960...

GROUPE D'OCCUPATIONS	<u>NOMBRE</u> (des deux sexes)
PROFESSIONS Educaturs, professionnels, religieux et religieuses, personnes de carrière et autres.	92.....
AGRICULTURE Cultivateurs, floriculteurs, jardinistes, éleveurs et autres.	0.....
AUTRES INDUSTRIES PRIMAIRES Pêche, chasse, opérations forestières, mines et carrières, etc.	0.....
INDUSTRIES MANUFACTURIERES Propriétaires, administrateurs, employés d'usines et de bureaux, contremaîtres, inspecteurs, dessinateurs, etc.	68.....
CONSTRUCTION Métiers de la construction, contremaîtres, inspecteurs et autres.	100.....
TRANSPORTS ET COMMUNICATIONS Chemins de fer, navigation, service urbain et interurbain, taxis, camionnage, radio - T.V., télégraphe et téléphone, etc.	33.....
COMMERCE (gros et détail) Propriétaires, commis, agents vendeurs et acheteurs, inspecteurs, colporteurs, démonstrateurs, solliciteurs, etc.	123.....
FINANCE ET ASSURANCE Banques commerciales, caisses populaires, banques d'épargnes, courtiers en valeurs et d'immeubles, agents d'assurance et autres.	28.....
SERVICES Personnel, sécurité publique: (force constabulaire et incendie) utilités publiques et autres.	89.....
EMPLOI GOUVERNEMENTAL (1) Fédéral, provincial et municipal.	49.....
MANOEUVRES (sauf l'agriculture et autres primaires) Non spécifiés ailleurs.	140.....
TOUTES AUTRES OCCUPATIONS(*) Non énumérées ailleurs.	<u>500.....</u>
TOTAL DE TOUTES OCCUPATIONS (population active)	<u>1, 222</u>

(*) Travaillant à l'extérieur, environ 425 personnes.

(1) Exclus - "Sécurité Publique"

RESSOURCES NATURELLES

A L'ETAT BRUT:

a) Minéraux exploités:

N
1
1

b) Gisements de minéraux non exploités:

N
1
1

c) Minéraux partiellement traités:

N
1
1

DESCRIPTION DES INDUSTRIES

SOMMAIRE DES DIVISIONS

Division No 1	AGRICULTURE.
Division No 2	OPÉRATIONS FORESTIÈRES.
Division No 3	PÊCHE ET CHASSE.
Division No 4	MINÉRAUX, CARRIÈRES ET GAZ
Division No 5	INDUSTRIES MANUFACTURIÈRES.
Division No 6	CONSTRUCTION.
Division No 7	TRANSPORT ET COMMUNICATIONS.
Division No 8	OPÉRATIONS DES UTILITÉS PUBLIQUES.
Division No 9	COMMERCE.
Division No 10	ASSURANCE, FINANCE ET IMMEUBLE.
Division No 11	SERVICES.
Division No 12	TOURISME ET ARTISANAT.

DIVISION No "1"

AGRICULTURE

	Nombre
Fermes	0
Cultivateurs	0
Superficie totale des fermes (acres)	0

PRINCIPAUX PRODUITS AGRICOLES DE LA LOCALITÉ

1	Culture maraîchère	4	-
2	Culture mixte	5	-
3	-	6	-

DIVISION No "2"

FORETS

a) Variété des bois de la forêt de la localité (en pourcentage)

N

b) Utilisation générale de la coupe des bois:

i

c) Employés occupés aux opérations forestières:

1

0

DIVISION No "3"

CHASSE ET PECHE

ENTREPÔTS FRIGORIFIQUES

<u>NOM DU PROPRIÉTAIRE</u>	<u>Congélation quotidienne</u> (tonnes de poissons)	<u>Capacité de réfrigération</u> (tonnes de glace)	<u>Capacité d'entreposage</u> (No. de livres)
1 N	N
2 i	i
3 1	1

PRINCIPALES ESPÈCES DE POISSONS CAPTURÉS

1 N	4 N
2 i	5 i
3 1	6 1

NOMBRE DE PÊCHEURS, TRAPPEURS ET CHASSEURS:-

.....0.....

DIVISION No "4"

PRODUITS EXTRAITS DES MINES ET DES CARRIERES

1) MINÉRAUX MÉTALLIQUES:

Nombre

Sociétés exploitantes:

..... 0

Employés:

..... 0

PRINCIPALES SUBSTANCES (par ordre d'importance):

1 N	4 N
2 i	5 i
3 l	6 l

2) MINÉRAUX NON-MÉTALLIQUES

a) Minéraux industriels:

Nombre

Sociétés exploitantes:

..... 0

Employés:

..... 0

PRINCIPALES SUBSTANCES (par ordre d'importance):

1 N	4 N
2 i	5 i
3 l	6 l

b) Matériaux de construction

Nombre

Sociétés exploitantes:

..... 0

Employés:

..... 0

PRINCIPALES SUBSTANCES (par ordre d'importance):

1 N	4 N
2 i	5 i
3 l	6 l

DIVISION No "5"
INDUSTRIES MANUFACTURIERES

<u>DESCRIPTIONS DES INDUSTRIES</u>	<u>NOMBRE D'ÉTABLISSEMENTS</u>	<u>NOMBRE D'EMPLOYÉS</u>	<u>POURCENTAGE DU TOTAL</u>
Aliments et boissons	1	17	25.00
Tabac et produits du tabac	-	-	-
Produits du caoutchouc	-	-	-
Produits du cuir	-	-	-
Textiles (excepté le vêtement)	-	-	-
Vêtement (textile et fourrure)	-	-	-
Produits du bois	1	8	11.76
Produits du papier	-	-	-
Impressions, éditions, publications, etc.	1	3	4.41
Produits du fer et de l'acier	2	26	38.24
Équipement de transport	-	-	-
Produits métalliques non-ferreux	-	-	-
Appareils et accessoires électriques	-	-	-
Produits minéraux non-métalliques	-	-	-
Produits du pétrole et du charbon	-	-	-
Produits chimiques	-	-	-
Industries manufacturières diverses	1	14	20.59
Autres catégories d'industries	-	-	-
TOTAL:	<u>6</u>	<u>68</u>	<u>100.00%</u>

DIVISION No "5"

INDUSTRIES MANUFACTURIERES (suite No 2)

ÉTABLISSEMENTS MANUFACTURIERS

<u>RAISON SOCIALE ET ADRESSE</u>	<u>DATE</u>	<u>PRODUITS</u>	<u>EMPLOYÉS(1)</u>
<u>Aliments</u>			
Vanier et Frères Ltée 107 St-François	1900	Pain et pâtisserie	(b)
<u>Produits du bois</u>			
Precision Panels Inc. 181 boul. Labelle	1950	Bois de veneer	(a)
<u>Impressions</u>			
Stafford J.W. 67 Dufferin	1940	Impressions	(a)
<u>Produits du fer et de l'acier</u>			
Remington Mfg Co. of Canada 190 boul Sainte-Rose	1953	Boîtes de camion	(a)
Rockwall of Quebec Ltd Rue des Patriotes	1958	Formes métalliques pour solage.	(b)
<u>Industries diverses</u>			
Samco	1959	Lunettes	(a)

TOTAL DES ÉTABLISSEMENTS MANUFACTURIERS 6

(1) La lettre indique la dimension de l'entreprise, mesurée par le nombre d'employés, voici le code utilisé:

(a) 1 à 14 employés, (b) 15 à 49 employés, (c) 50 à 199 employés, (d) 200 à 499 employés, (e) 500 à 999 employés, (f) 1,000 employés et plus.

DIVISION No "5" (suite No 2-a)

AUTRES CATEGORIES D'INDUSTRIES

RAISON SOCIALE ET ADRESSE

DATE

PRODUITS

EMPLOYÉS (1)

N

i

1

N

i

1

TOTAL DES AUTRES CATEGORIES D'INDUSTRIES Nil

(1) La lettre indique la dimension de l'entreprise, mesurée par le nombre d'employés, voici le code utilisé:-

(a) 1 à 14 employés, (b) 15 à 49 employés, (c) 50 à 199 employés, (d) 200 à 499 employés, (e) 500 à 999 employés, (f) 1,000 employés et plus.

DIVISION No "5" INDUSTRIES MANUFACTURIERES (suite No 3)

AUGMENTATION AU COURS DES CINQ DERNIERES ANNEES

<u>ÉTABLISSEMENTS MANUFACTURIERS</u> <u>RAISON SOCIALE ET ADRESSE</u>	<u>DATE</u>	<u>ORIGINE</u>	<u>PRODUITS</u>
Samco	1959	Canadienne	Lunettes

DIVISION No "5"

INDUSTRIES MANUFACTURIERES (suite No 4)

ENTREPRISES INOPÉRANTES DEPUIS LES CINQ DERNIÈRES ANNÉES

a) Entreprises ayant discontinué leurs opérations:-

Archambault J. Robert (portes et châssis), discontinuée en 1957.
Coliday Inc. ou Philmax (vêtements sport) , discontinuée en 1958.
Belair Joseph (portes et châssis), discontinuée en 1958.
Frontenac Welding and Leather Products, discontinuée en 1955.

b) Entreprises ayant déménagé ailleurs:-

Ville et Province

International Braid Co. Of Canada
Rayonese Textile Co. Ltd.

Hamilton, Ont. (en 1960)
Saint-Jérôme

ENTREPRISES AYANT CHANGÉ DE MAINS:-

E.W. Corner Palletts Mfg Co. Ltd voir Rockwall of Quebec Ltd.

ÉDIFICES INDUSTRIELS DISPONIBLES (1)

N

i

1

(1) Pour les descriptions des édifices industriels disponibles, s'adresser au Directeur du commissariat industriel.

DIVISION No "6"

CONSTRUCTION

OMBRE ET VALEUR DES PERMIS
des trois dernières années

1) INDUSTRIE DU BÂTIMENT

	19 57		19 58		19 59	
	Nombre	Valeur	Nombre	Valeur	Nombre	Valeur
Résidences:		\$ _____		\$ _____		\$ 591,400.
Edifices industriels:		\$ _____		\$ _____		\$ -
Edifices commerciaux:		\$ _____		\$ _____		\$ 220,000.
Institutions:		\$ _____		\$ _____		\$ -
Autres:		\$ _____		\$ _____		\$ 90,500.

Total : 127 permis

2) TRAVAUX DE GÉNIE

Énumération des principaux travaux

a) complétés depuis les deux dernières années:-

nature des travaux	valeur estimative
<u>Rues, trottoirs, égouts, aqueduc.</u>	\$ 550,000.
_____	\$ _____
_____	\$ _____

b) en construction:-

nature des constructions	valeur estimative
<u>Rues, trottoirs, égouts, aqueduc.</u>	\$ 160,000.
_____	\$ _____

c) projets approuvés:-

nature des projets	valeur estimative
<u>Rues trottoirs, égouts, aqueduc.</u>	\$ 600,000.
_____	\$ _____

3) NOMBRE APPROXIMATIF DE TRAVAILLEURS DANS LA CONSTRUCTION: 100

DIVISION No "7"

TRANSPORT ET COMMUNICATIONS

RÉSEAU ROUTIER:

Routes traversant la municipalité:

Route no 38: Tour de l'Ile-Jésus.
 Route no 11: Montréal - Mont-Laurier - Ottawa.
 Route no 11a: Saint-Martin - Sainte-Rose.

RÉSEAU FERROVIAIRE:

Chemin de fer desservant la municipalité ou desservant la municipalité la plus rapprochée ainsi que la distance:

Pacifique Canadien

TRANSPORT URBAIN:

Nom de l'exploitant du service du transport en commun:

Nil

Nombre d'autobus:

.....0.....

Nombre de taxis dans la municipalité:

(*).....15.....

(*) nombre limité par la ville.

TRANSPORT - PASSAGERS:

Principaux services ferroviaires partant de: Sainte-Rose.....

Destination	Fréquence des départs quotidiens	Durée du voyage (heures)	Distance (milles)	Nom de l'exploitant
1) Montréal.....6.....0.53.....22.9.....	Pacifique Canadien.....
2) Mont-Laurier.....2.....4.18.....140.9.....	Pacifique Canadien.....
3) Sainte-Agathe.....5.....1.43.....46.5.....	Pacifique Canadien.....
4)
5)

Principaux services d'autobus partant de: Sainte-Rose.....

Circuit	Fréquence des départs quotidiens	Durée du voyage (heures)	Distance (milles)	Nom de l'exploitant
1) Montréal.....59.....0.55.....19.....	Cie Transport Provincial
2) Saint-Jérôme.....23.....0.40.....17.....	Cie Transport Provincial
3) Saint-Eustache.....3.....0.20.....7.....	Cie Transport Provincial
4)
5)

DIVISION No "7"

TRANSPORT ET COMMUNICATIONS (suite No 2)

TRANSPORT - PASSAGERS:

Principaux services aériens de: Sainte-Rose (nil)

(Distance et localité de l'aéroport Dorval : 12 milles)

Destination	Fréquence des départs quotidiens	Durée de voyage (heures)	Distance (milles)	Nom de l'exploitant
1)
2)
3) <u>N</u>	<u>N</u>	<u>N</u>
4) <u>i</u>	<u>i</u>	<u>i</u>
5) <u>1</u>	<u>1</u>	<u>1</u>
6)

TRANSPORT - MARCHANDISES:

Livraison de marchandises par chemin de fer:

De: <u>Sainte-Rose</u>	à	Wagon complet (1)	Quantité moindre qu'un wagon (1)
1) <u>Montréal</u>	<u>à</u>	<u>1</u> ème jour	<u>1</u> ème jour
2) <u>Québec</u>	<u>2</u> ème jour	<u>2</u> ème jour
3) <u>Toronto, Ont.</u>	<u>2</u> ème jour	<u>3</u> ème jour
4) ème jour ème jour
5) ème jour ème jour
6) ème jour ème jour

(1) suivant le jour du chargement de la marchandise.

CAMIONNAGE:

Organismes de transport routier desservant la municipalité:

R. Cousineau Transport - C. Dagenais

Aussi les compagnies de transport de Montréal assurent un service régulier de transport.

DIVISION No "7"

TRANSPORT ET COMMUNICATIONS (suite No 3)

TRANSPORT MARITIME

INSTALLATIONS PORTUAIRES

POSTES:

Front d'amarrage: (pieds)

Profondeur minimum: (pieds)

Postes à hangars: (nombre) Port.....

Postes sans hangars: (nombre) de.....

HANGARS DE TRANSIT:

Aire: (pieds carrés) Montréal
situé
à

ÉLÉVATEUR À GRAINS:

Capacité d'entreposage: (no. de boisseaux)

Capacité de déchargement:

Wagons: (no. de boisseaux à l'heure)

Navires: (no. de boisseaux à l'heure)

Capacité de chargement:

Wagons: (no. de boisseaux à l'heure)

Navires: (no. de boisseaux à l'heure)

Postes à grains: (nombre)

Tours marines: (nombre)

ENTREPÔT FRIGORIFIQUE:

Capacité de l'entrepôt principal: (pieds cubes)

Capacité de l'entrepôt à poisson: (livres)

Cases publiques: (nombre)

Capacité des cases:

CHEMIN DE FER DE TÊTE DE LIGNE:

Voies ferrées:

Nombre de milles desservant tous les postes:

Locomotives de manoeuvres: (nombre)

Jonction ferroviaire:

Noms des chemins de fer:
.....

Grues flottantes: puissance (nombre de tonnes).....

Grues locomotives: puissance (nombre de tonnes).....

DIVISION No "7"

TRANSPORT ET COMMUNICATIONS (suite No 4)

INSTALLATIONS PORTUAIRES

FACILITÉS DE RÉPARATION:

Bassin de radoub et autres installations:

SOUTAGE:

Voir page 18

Mazout:

Mode de livraison

Charbon:

Mode de livraison

FACILITÉS DE TOUAGE:

Nombre de remorqueurs:

ACTIVITÉS DU PORT

Période de navigation du au

NOMBRE DE NAVIRES:

Vaisseaux océaniques:

Cabotiers et autres:

TONNAGE DES CARGAISONS:

Commodités par ordre d'importance:

- 1)
- 2)
- 3)
- 4)
- 5)
- 6)

ÉTRANGER		INTÉRIEUR	
TONNES		TONNES	
ARRIVAGE	EXPÉDITION	ARRIVAGE	EXPÉDITION

Pour les taux de transport:

Le lecteur est prié de consulter à ce sujet les organismes concernés; ces renseignements dépassent par leur étendue et leur complexité les cadres de cet inventaire.

DIVISION No "7"

TRANSPORT ET COMMUNICATIONS (suite No 5)

TELECOMMUNICATIONS

TÉLÉPHONE:

Nom des sociétés

Nombre d'abonnés

La Cie de Téléphone Bell du Canada

1,870 (ville)

TÉLÉGRAPHE:

Nom des sociétés

Pacifique Canadien

RADIO:

Nom des postes émetteurs

Puissance (W)

N

i

1

Nombre de postes récepteurs de radio

.....1,900.....

TÉLÉVISION:

Nom des postes émetteurs

Puissance (W)

Vidéo

Audio

N

i

1

N.B. Les postes émetteurs de Montréal sont captés à Sainte-Rose

Nombre de postes récepteurs de télévision

.....1,450.....

DIVISION No "8"

UTILITES PUBLIQUES (suite No 2)

(c) SYSTÈME D'AQUEDUC

Organisation fournissant l'eau : La ville de Sainte-Rose.....
Source d'approvisionnement : Rivière Mille-Iles et un puits.....
Distance : $\frac{3}{4}$ de mille.....
Capacité quotidienne de pompage : 1,000,000..... gall.
Capacité quotidienne de filtration : 720,000..... gall.
Consommation quotidienne : 600,000..... gall.
Capacité des réservoirs : 100,000..... gall.
Pression (en livres au pouce carré) : 80..... lbs

TARIF DOMESTIQUE

Minimum : \$ 30.00 par année.
Maximum : \$ 50.00 par année.
Plus 8% entre le minimum et le maximum
de la valeur locative.

TARIF COMMERCIAL

Minimum : \$ 50.00 par année.
Maximum : \$ 150.00 par année.

TARIF INDUSTRIEL

0.20¢ du 1,000 gallons

TRAITEMENT DE L'EAU

Eau filtrée: Oui..... Eau traitée: Oui.....
Ingrédients: Chlore, alun.....
Fréquence des analyses: Quotidienne.....

DIVISION No "8"

UTILITES PUBLIQUES (suite No 3)

(d) DISPOSITION DES DÉCHETS

VIDANGES

Fréquence du service:..... Hebdomadaire

Disposition des vidanges:..... Dépotoir

ÉGOUTS

Sous le contrôle de:..... La ville

DÉCHETS INDUSTRIELS

Règlements municipaux s'y rapportant:

..... Règlement: enlèvement des déchets

(e) SERVICE D'HYGIÈNE

Sous la direction de la municipalité:..... Non

Sous la direction du Service provincial:..... Oui

UNITÉ SANITAIRE

Localisée à:..... L'Abord-à-Plouffe

Distance et localité de l'Unité sanitaire la plus rapprochée:..... 5 milles

DIVISION No "9"

COMMERCE

COMMERCE DE DETAIL (1) (suite No 2)

	Montant rapporté:	Nombre d'établissements
<u>MARCHANDISES GÉNÉRALES</u>		
Magasins à rayons		18
Bazars		-
Autres magasins généraux		1
		-
<u>AUTOMOBILES ET ACCESSOIRES</u>		
Accessoires, pneus et accumulateurs d'automobiles		3
Essence, lubrifiants et graisses		3
Véhicules automobiles		2
<u>VÊTEMENTS ET CHAUSSURES</u>		
Chaussures		2
Vêtements d'hommes		1
Vêtements de femmes et d'enfants		1
Vêtements et mercerie (n.d.a.)		3
<u>QUINCAILLERIE ET MATÉRIAUX DE CONSTRUCTION</u>		
Quincaillerie		2
Bois, matériaux et fournitures de construction		2
<u>MEUBLES, FOURNITURES DE MAISON ET APPAREILS DE RADIO</u>		
Meubles et fournitures de maison		2
<u>AUTRES MARCHANDISES</u>		
Livres, journaux et papeterie		1
Drogues et produits pharmaceutiques divers		2
Provendes, graines et engrais chimiques		1
Outillage et instruments agricoles		-
Fleurs		1
Combustibles		4
Bijouterie		2
Spiritueux et vin		0
Produits d'optique		0
Tabac, et articles de fumeurs		0
Divers commerces de détail		2
	TOTAL:	<u>53</u>

(1) N.B. - Bureau fédéral de la statistique, Standard Industrial Classification Manual (Ottawa, 1948).

DIVISION No "10"

FINANCE, ASSURANCE ET IMMEUBLE

(a) BANQUES À CHARTE, BANQUES D'ÉPARGNES ET CAISSES POPULAIRES

Nom	Nature des opérations	Nombre de succursales
Banque Provinciale du Canada	Commerciale	1
Banque Canadienne Nationale	Commerciale	1
Caisse Populaire de Sainte-Rose	Epargnes et prêts	1

(b) INVESTISSEMENTS ET PRÊTS

Nom	Nature des opérations	Nombre de succursales
N	N	
1	1	
1	1	

(c) ASSURANCE

Nom des compagnies	Nature des opérations	Nombre de succursales
N	N	
1	1	
1	1	

DIVISION No "11" SERVICES

a) EDUCATION

MAISONS D'ENSEIGNEMENT CATHOLIQUES (sous le contrôle de la Commission scolaire)

Catégorie	Nombre de maisons d'enseignement	Nombre d'élèves		No. de classes
		garçons	filles <u>mixte</u>	
Elémentaire, secondaire	2	819		30
Elémentaire	3	930		31

MAISONS D'ENSEIGNEMENT PROTESTANTES ET AUTRES (sous le contrôle de la Commission scolaire)

Catégorie	Nombre de maisons d'enseignement	Nombre d'élèves		No. de classes
		garçons	filles <u>mixte</u>	
Elémentaire	1	200		7

b) RELIGION

Nom des Eglises Temples ou autres	Date de l'érection	Culte	No. de sièges	Nombre de paroissiens
Sainte-Rose	1841	C.R.	1,300	9,200
Notre-Dame-de-Laval	1952	C.R.	259	1,349
Ste-Rose United Church	-	Unie	125	395

DIVISION No "11"

EDUCATION (suite No 2)

AUTRES INSTITUTIONS D'ENSEIGNEMENT
OU INSTITUTIONS INDEPENDANTES

	<u>Nom des institutions</u>	<u>Nombre d'élèves</u> <u>garçons filles</u>
Cours secondaire classique:	Pensionnat Saint-Charles	- 116
Cours secondaire moderne:	N	
Ecoles normales:	1	
Ecoles techniques:	1	
Ecoles d'arts et métiers:	N	
Ecoles ménagères:	1	
Ecoles indépendantes spécialisées:	1 N	
Universités:	1	
Autres institutions (n.d.a.)	1	

DIVISION No "11"

SERVICES (suite No 3)

e) SANTÉ

HÔPITAUX ET AUTRES INSTITUTIONS D'HOSPITALISATION:

Catégories	Nombre de maisons d'hospitalisation	Nombre de lits
Maladies générales	1	8
Maison Notre-Dame-de-la-Protection	1	120

PROFESSIONS MÉDICALES:

	Nombre
Médecins (médecine générale) -
Médecins spécialisés: 4
Dentistes: 3
Optométristes: 2
Infirmières (service privé) 2
Médecins vétérinaires: 0

d) SERVICES COMMUNAUTAIRES:

Nom des journaux locaux et revues:	Circulation	Quotidien ou Hebdomadaire
Le Courrier de Laval	Régional	Hebdomadaire
L'Elan	Régional	Hebdomadaire

Nom des bibliothèques:

	Nombre de volumes
Paroissiale	2,000

Nom des musées et galeries:

N
i
1

DIVISION No "11"

SERVICES (suite No 4)

e) FORMATION DU CONSEIL MUNICIPAL (nombre de conseillers et terme d'office)

Cité :

Ville : 1 Maire, 6 échevins, Terme: 3 ans.....

Village :

Paroisse :

Canton :

NOM DES COMITÉS SPÉCIAUX DU CONSEIL

Comité des finances
Comité des égouts et aqueduc
Comité de la police et des incendies
Comité de la voirie et outillage
Comité de l'urbanisme et Hôtel de Ville
Comité des parcs et terrains de jeux

f) SERVICE MUNICIPAL

PRÉVENTION DES INCENDIES

Nombre

Casernes de pompiers: 1

Personnel du service: (volontaires) 20

Pompes de réserve: 2

Pression normale de l'eau de 60 lbs augmentée à 80 lbs

Comprend système d'alarme: Avec sirène

FORCE CONSTABULAIRE

Nombre

Postes de police: 1

Personnel du service: 12

VOIRIE

**Nombre
de milles**

Longueur totale des rues: 19.8

Longueur totale des rues pavées: 18.8

Longueur totale des trottoirs: 16

DIVISION No "11"

SERVICES (suite No 5)

SERVICES RECRÉATIFS

Nom des cinémas

**Nombre
de sièges**

N

N

i

i

1

1

Nom des théâtres

**Nombre
de sièges**

N

N

i

i

1

1

Salles de spectacles

**Nombre
de sièges**

Salles paroissiales 1

400

Salles municipales

Nil

DIVISION No "11"

SERVICES (suite No 6)

SPORTS ET AMUSEMENTS

<p><u>TERRAINS DE JEUX</u></p> <p>Nombre:2.....</p> <p>Superficie: (totale)7..... acres</p>	<p><u>PARCS</u></p> <p>Nombre:3.....</p> <p>Superficie: (totale)8..... acres</p> <p>N.B. 2 nouveaux parcs en préparation.</p>	<p><u>TERRAINS DE GOLF</u></p> <p>Nombre</p> <p>9 trous0.....</p> <p>18 trous0.....</p>
<p><u>TENNIS</u></p> <p>Nombre de clubs:4.....</p>	<p><u>PATINOIRE</u> "sur glace"</p> <p>Nombre de ronds:6.....</p>	<p><u>PISCINES</u> "publiques"</p> <p>Nombre de piscines:0.....</p>
<p><u>CURLING</u></p> <p>Nombre de clubs:0.....</p>	<p><u>BADMINGTON</u></p> <p>Nombre de terrains:1.....</p>	<p><u>SKI</u></p> <p>Nombre de clubs:1.....</p>
<p><u>HOCKEY</u> "amateur ou pro"</p> <p>Nombre de clubs:4.....</p>	<p><u>BASEBALL</u> "amateur ou pro"</p> <p>Nombre de clubs:0.....</p>	<p><u>QUILLES</u></p> <p>Nombre de salles:1.....</p>
<p><u>BASKET-BALL</u> "amateur ou pro"</p> <p>Nombre de clubs:1.....</p>	<p><u>BILLARD</u></p> <p>Nombre de salles:0.....</p>	<p><u>YACHTING</u> "voile ou moteur"</p> <p>Nombre de clubs:1.....</p>
<p><u>COURSES</u></p> <p>Nombre de pistes:0.....</p>	<p><u>PÊCHE</u> Dans la région</p> <p>Principaux poissons Doré, achigan, brochet, perche.</p>	<p><u>CHASSE</u> Dans la région</p> <p>Principaux gibiers Perdrix, canard, lièvre.</p>

DIVISION No "11" SERVICES (suite No 7)

	Nombre d'établissements
(a) <u>SERVICES D'AFFAIRES</u>	
Ateliers d'électriciens..... :	4
Ateliers de radios et de téléviseurs..... :	3
Ateliers de plombiers..... :	4
Ateliers de tailleurs et de réparation..... :	2
Ateliers de couture et de chapeaux..... :	4
Boutiques de forgerons..... :	-
Garages (réparations d'automobiles)..... :	3
Stations de services, carburant, etc..... :	4
Autres services d'affaires, n.d.a. :	4
TOTAL:	28

(b) <u>SERVICES PROFESSIONNELS</u>	
Bureaux de comptables licenciés..... :	2
Bureaux d'avocats..... :	5
Etudes de notaires..... :	4
Bureaux d'agronomes..... :	-
Bureaux d'architectes..... :	2
Bureaux d'arpenteurs..... :	1
Bureaux d'ingénieurs professionnels..... :	4
Bureaux de chimistes..... :	-
Bureaux de métallurgistes..... :	-
Autres services professionnels, n.d.a. :	2
TOTAL:	20

(c) <u>SERVICES DE PUBLICITÉ ET DE VOYAGES</u>	
Agences de publicité..... :	0
Agences de voyages..... :	0
Autres agences, n.d.a. :	0
TOTAL:	0

UNIONS OUVRIÈRES

NOM DES UNIONS OU SYNDICATS

Association des Postiers du Canada C.T.C.C.

United Textile Workers of America A.F.L./C.I.O./C.T.C.

DIVISION No "11" SERVICES (suite No 9)

<u>SERVICES PERSONNELS</u>	Nombre d'établissements
Buanderies:	1
Cordonneries:	2
Hôtels et motels:	4
Nettoyage, pressage et teinture:	1
Photographes:	1
Restaurants, cafés et tavernes:	6
Salons de barbiers:	3
Salons de coiffure et de beauté:	3
Salons funéraires:	2
Services ambulanciers:	1
Service local de livraison à domicile:	0
Service de "Drive Yourself":	0
Autres services personnels, n.d.a.	2
<u>TOTAL:</u>	<u>26</u>

DIVISION No "12"

ATTRACTIONS TOURISTIQUES:

Principaux points d'attraction de la région (religieux, récréatifs ou autres)

Rivière des Mille-Iles

ARTISANAT:

Travaux domestiques exécutés: (par ordre d'importance)

Par les fermières de la région.

<u>HÔTELS ET MOTELS:</u>	Total des Chambres	<u>HÔTELS ET MOTELS</u>	Total des Chambres
Château Sainte-Rose	25	Hôtel Laval	19
Lido Inn	18	Cabines Idéal	25

DIVISION No "11"

SERVICES (suite No 8)

ORGANISMES D'AFFAIRES

ORGANISMES DE LA PROMOTION INDUSTRIELLE

Nom des organismes	Nombre de membres
Commission Industrielle de la Chambre de Commerce	

CHAMBRES DE COMMERCE (et autres)

	Nombre de membres
Chambre "Junior"	-
Chambre "Senior" Monsieur Simon Florent, président	110 (approx.)

AUTRES ASSOCIATIONS (Commerciales, sociales, sportives, etc.)

Nom des associations	Nombre de membres
Chevaliers de Colomb	250 (approx.)
Club Richelieu	45
Club Kinsmen	68
Club Lions	40
Association Sportive	120
Loisirs Notre-Dame-de-Laval	-

CENTRES D'EXPOSITIONS

	Nombre
Nombre d'expositions annuelles	N 1 1
Genre (Industriel, agricole, général, etc.)	

TAXES ANNUELLES

1) TAXE IMMOBILIÈRE

(a) Municipale - Base:- Sur l'évaluation foncière
Taux:- \$ 1.25 par \$ 100.00

RÉPARTITION

Taxe d'égouts:- \$
Taxe de pavages:- \$ N
Taxe travaux publics:- \$ i
Taxe de protection:- \$ 1

(b) Scolaire - Base:- Sur l'évaluation municipale
Pour catholiques:- \$ 1.75 par \$ 100.00
Pour protestants:- \$ 2.25 par \$ 100.00
Pour neutres:- \$ 1.75 par \$ 100.00

2) Taxe d'eau: - Base:- Voir
Taux:- \$ page
Charge fixe:- \$ 22
Au compteur:- \$ par gallons

3) Taxe locative - Base:- N
Taux:- \$ i
..... 1

4) Taxe d'affaires: - Base: (voir page 37)
Taux:- \$

5) Autres taxes:- Service des vidanges:
..... Domicile : \$ 8.00 par année.
..... Commerce : \$30.00 à \$ 50.00 par année.

PERMIS OU LICENCES MUNICIPALES

1- PERMIS OU LICENCES CONCERNANT L'INDUSTRIE

\$ 25.00 par année

2- PERMIS OU LICENCES CONCERNANT LE COMMERCE: (liste partielle)

CATÉGORIE VISÉE	MONTANT	CATÉGORIE VISÉE	MONTANT
1 Epicier-boucher.....	\$ 55.00.....	8 Merceries.....	\$ 25.00.....
2 Epicier.....	\$ 25.00.....	9 Laitier.....	\$ 40.00.....
3 Restaurant (repas).....	\$ 50.00.....	10 Meubles.....	\$ 35.00.....
4 Hôtel.....	\$ 200.00.....	11 Combustible.....	\$ 25.00.....
5 Station de service.....	\$ 75.00.....	12 Bijouterie.....	\$ 20.00.....
6 Garage.....	\$ 75.00.....	13 Accessoires.....	\$
7 Pharmacie.....	\$ 20.00.....	14 d'autos.....	\$ 25.00.....

EVALUATION MUNICIPALE:

Méthode d'évaluation:

Méthode scientifique

VALEUR DES BIENS-FONDS D'APRÈS LE RÔLE D'ÉVALUATION:

Imposables et imposés:	\$ 14,754,607.....
Imposables mais exemptés:	\$ Nil.....
Non-imposables:	\$ 3,254,677.....
Evaluation totale:	\$ 18,009,284.....

SITUATION BUDGÉTAIRE (des cinq dernières années)

Année	Revenus	Dépenses
19...55	\$ 209,561.....	\$ 204,899.....
19...56	\$ 252,309.....	\$ 255,771.....
19...57	\$ 286,934.....	\$ 285,399.....
19...58	\$ 288,338.....	\$ 336,932.....
19...59	\$ Non disponible.....	\$ Non disponible.....

GENERAL

CONCESSIONS AUX NOUVELLES INDUSTRIES

Le conseil est des mieux disposé envers les industriels désireux de s'établir à Sainte-Rose.

RÈGLEMENTS MUNICIPAUX RELATIFS À L'INDUSTRIE ET AU COMMERCE

Règlement de zonage et construction.

URBANISME

Description complète du plan d'urbanisme

Pour détails, s'adresser au secrétaire-trésorier de la ville.

SITES INDUSTRIELS DISPONIBLES


1) Description des sites industriels disponibles:

Plusieurs sites industriels avantageux sont disponibles.

2) Facilités (localisation et voies d'accès)

Ces sites sont situés dans la ville, aux abords des voies du Pacifique Canadien et des routes No 11 et 11a

3) Pour renseignements additionnels, s'adresser au secrétaire-trésorier de la ville.



BNQ



C 000 356 261