82

coll F = 12.5 x 150mm
56 x 100
F7 = 407
F8 = 406
F9 = 406
F10 = 404
F11 = 403M
F12 = 402
coll B = 241 m x 100 m m
B1 = 77
B2 = 79
B3 = 61
B4 = 77
B5 = 73
B6 = 77
B7 = 149
B8 = 77
B9 = 76
B10 = 108
B11 = 163
B12 = 169
B13 = 47
B14 = 210
B15 = 89
B16 = 183
B17 = 324

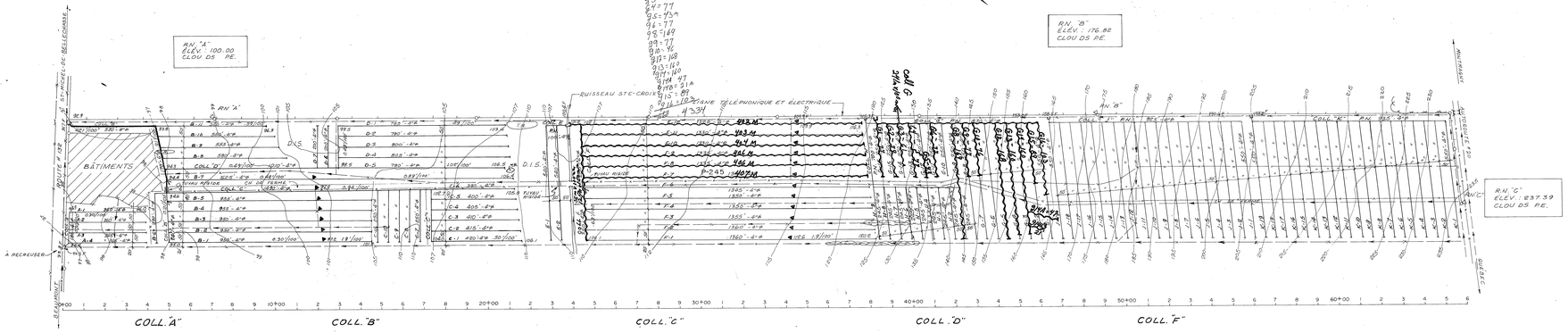

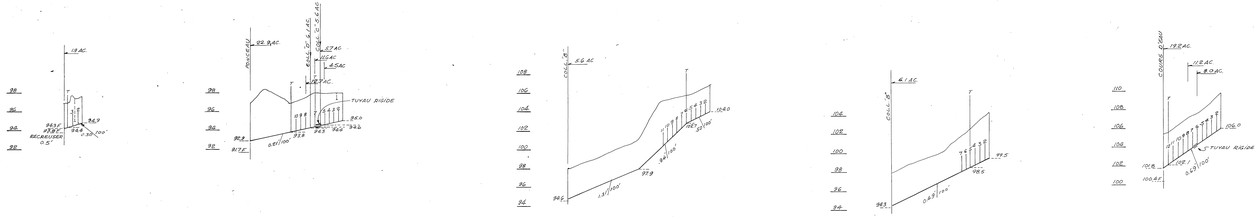

DESIGNATION	DRAINS REQUIS							
	POTERIE				POLYETHYLENE			
	10"	8"	6"	4"	10"	8"	6"	4"
A				1270'				1370'
B		570'	170'	9120'		680'	100'	9080'
C				5180'				5180'
D				5370'				5370'
E				1180'				1180'
F			850'	16,465'			350'	16,350'
G				7230'				7230'
H				2,905'				2,905'
J				11,375'				11,375'
K				11,365'				11,365'
TOTAL		570'	420'	71,460'		680'	450'	71,320'
GRAND TOTAL	72,450'							

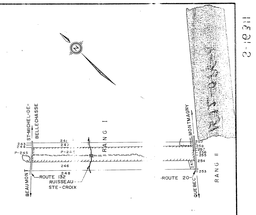

SUPERFICIE TOTALE ÉTUDIÉE 90.4 HRES

PLAN DE LOCALISATION

ÉCHELLE : 1:20,000

RÉF. ZIL 15-200-01

LÉGENDE

Rivière, cours d'eau existant, projeté
Fossé existant, projeté
Lac, marécage, étang, gravière
Drainage souterrain existant
Conduit souterrain existant
Drains existants, projetés
Changement de pente
Changement de diamètre
Bouche de décharge
Diamètre des drains 4"6"8"10"
Clôture
Ligne téléphonique aérienne, souterraine
Ligne de transmission
Ligne d'énergie électrique aérienne, souterraine
Rapide, barrage, chute
Station de pompage
Regard, puisard
Trou de sondage
Superficie étudiée, drainage interne suffisant
Courbe de niveau
Zone boisée, buisson, arbre isolé
Coulée
Tas de roches en surface, enterrées
Limites de zones

ÉCHELLE DU PLAN 1 : 2000 — 0 50 100 200 pieds

ÉCHELLE DES PROFILS V: 50 H: 5000 — 0 100 200 300 pieds

carrier, trottier et associés
ingénieurs-conseils Québec

PROJET PRÉPARÉ POUR LE COMPTE DE
PAUL & MICHEL SYLVAIN
ROUTE 132
ST-MICHEL
COMTÉ: BELLECHASSE TÉL: 884-26

DRAINAGE SOUTERRAIN

FERME: PAUL & MICHEL SYLVAIN
LOT: P-245
RANG: 1ER RANG
MUNICIPALITÉ: PAR ST-MICHEL
COMTÉ MUNICIPAL: BELLECHASSE
CIRCONSCRIPTION ÉLECTORALE: BELLECHASSE

PLAN No S-16311 FEUILLE 1 DE 1

MINISTERE DE L'AGRICULTURE DU QUÉBEC
SERVICE DE L'HYDRAULIQUE AGRICOLE DISTRICT N° 2
DEPOSE LE 1-10-06

11631-2