NOTE : Le plan indique les longueurs de drains de plastique, pour les longueurs de drains de terre cuite, voir le tableau des drains requis.

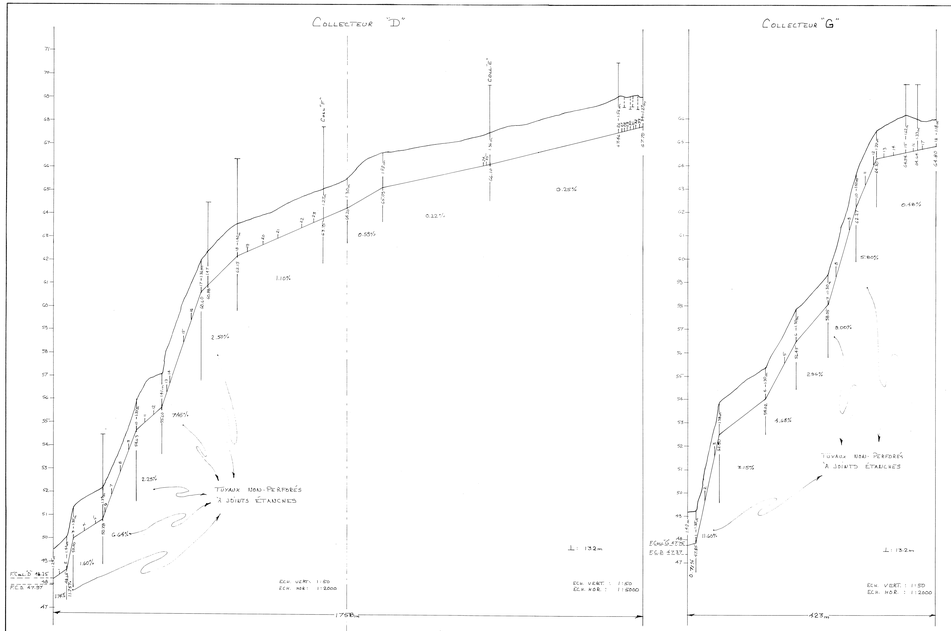

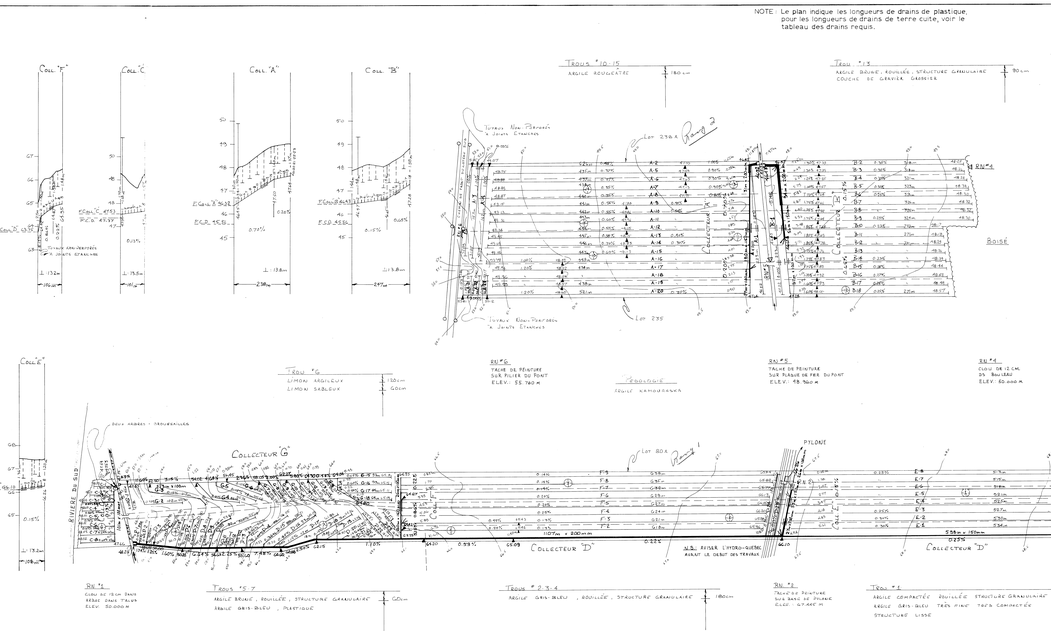

DRAINS REQUIS											
	TERRE CUITE					PLASTIQUE					
DESIGNATION	10" 250mm	8" 200mm	6" 150mm	4" 100mm	10"/6" 250mm/150mm	8"/6" 200mm/150mm	8" 200mm	6" 150mm	4" 100mm
COL. A				48					77
LAT. A			130	84			31	180	84
COL. B				92					92
LAT. B		28	125	124			94	54	224
COL. C				101					101
LAT. C				75					75
COL. D	1107	578		2132			1107	578	2132
LAT. D				55					55
COL. E		63		418			27	56	418
LAT. E			27	80				80	80
COL. F				223					223
COL. G				1107					1107
LAT. G									
COL. H									
LAT. H									
COL. J									
LAT. J									
COL. K									
LAT. K									
COL. L									
LAT. L									
COL. M									
LAT. M									
COL. TOTAL	1182	983	2500	5765		1253	305		5765
LAT. TOTAL			1232	1232					2232
GR. TOTAL	8210 mètres linéaires								

Relevé par A. DESROCHES Tec. — Tracé par Y. VAUDRY DT.CUI.
Conçu par D. MARANDA ING. — Vérifié par D. GERARD P. ING. (A. 17 AOÛ)

MODIFICATIONS

DATE	DÉTAILS	JOUR

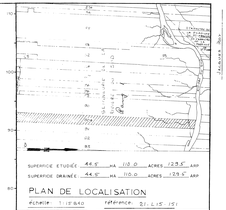

PLAN DE LOCALISATION

ÉCHELLE : 1:10 000 RÉFÉRENCE : 21.15.151

LÉGENDE

- Repère de nivellement
- Rivière, cours d'eau existant, projeté
- Fossé existant, projeté
- Drainage souterrain, gravure
- Drainage souterrain existant
- Conduit souterrain existant
- Changement de pente
- Changement de diamètre
- Changement de diamètre
- Bouche de décharge
- Diamètre des drains 100, 150, 200, 250 mm
- Culvert
- Ligne téléphonique aérienne, souterraine
- Ligne électrique aérienne
- Ligne d'énergie électrique aérienne souterraine
- Rapide, barrage, chute
- Station de pompage
- Regard, puisard
- Puits artésien
- Superficie étudiée, drainage interne suffisant
- Courbe de niveau
- Zone boisée, buisson, arbre isolé
- Couvert
- Zone de roches en surface enterrées
- Limites de zones

Échelle du plan 1:2000 — Échelle des profils Vert : 1:50 Horiz. : 1:1000

FLORIAN BERNARD. INC. ET AGR.
2200 PRATTE Suite 10 (JÉ 686)
ST-HYACINTHE TÉL. (514) 773-7171

PLAN PRÉPARÉ POUR LE **FERME DE JACQUES ROY**
1974 COTEAU SUD
ST-PIERRE (MONTMAGNY)
TÉL. : (418) 248-2068

LE 2 OCT 1978

PLAN PRÉPARÉ PAR :

PLAN DRAINAGE SOUTERRAIN

FERME — M. JACQUES ROY
LOT — RANG — MUNICIPALITÉ — COMTÉ MUNICIPAL — DISTRICT ÉLECTORAL
PAR : ST-PIERRE (LA RIVE-SUD)
MONTMAGNY
MONTMAGNY L'ISLET

PLAN No. S-1418-949-A — FEUILLE 2 DE 2

MINISTÈRE DE L'AGRICULTURE DU QUÉBEC
SERVICE DE L'HYDRAULIQUE AGRICOLE
DÉPOSÉ LE 77-10-10

18055 ROY JACQUES