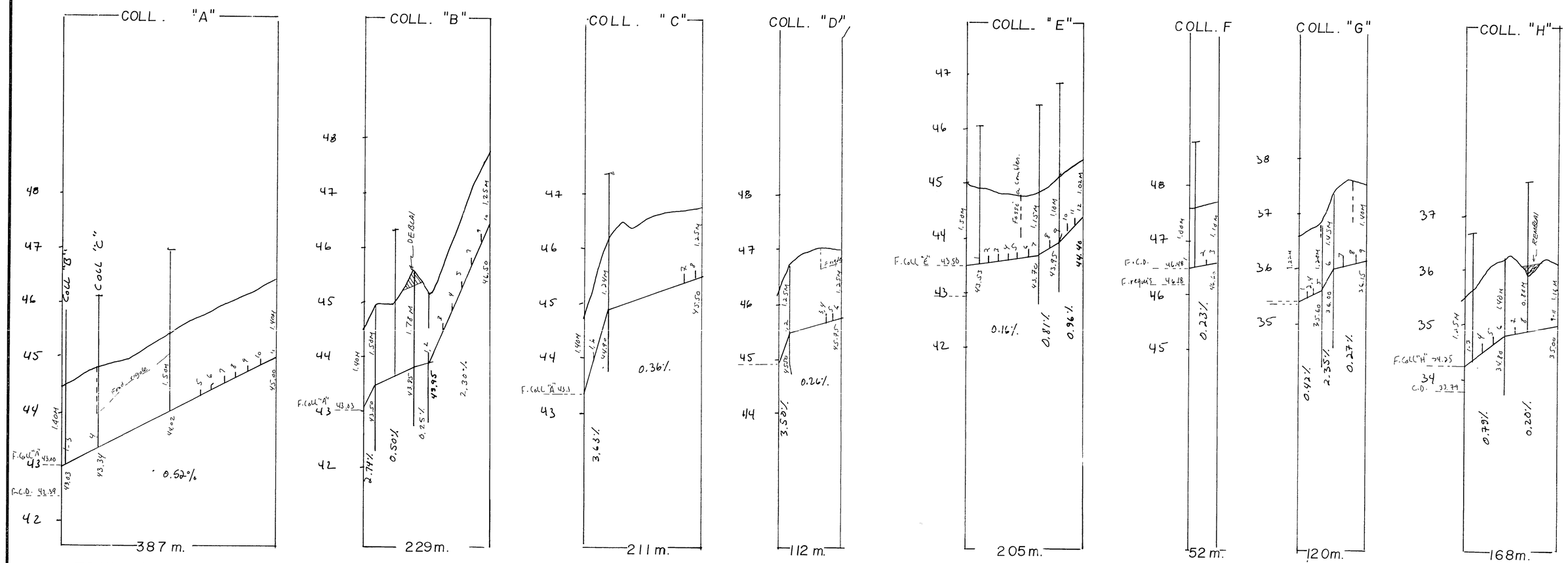

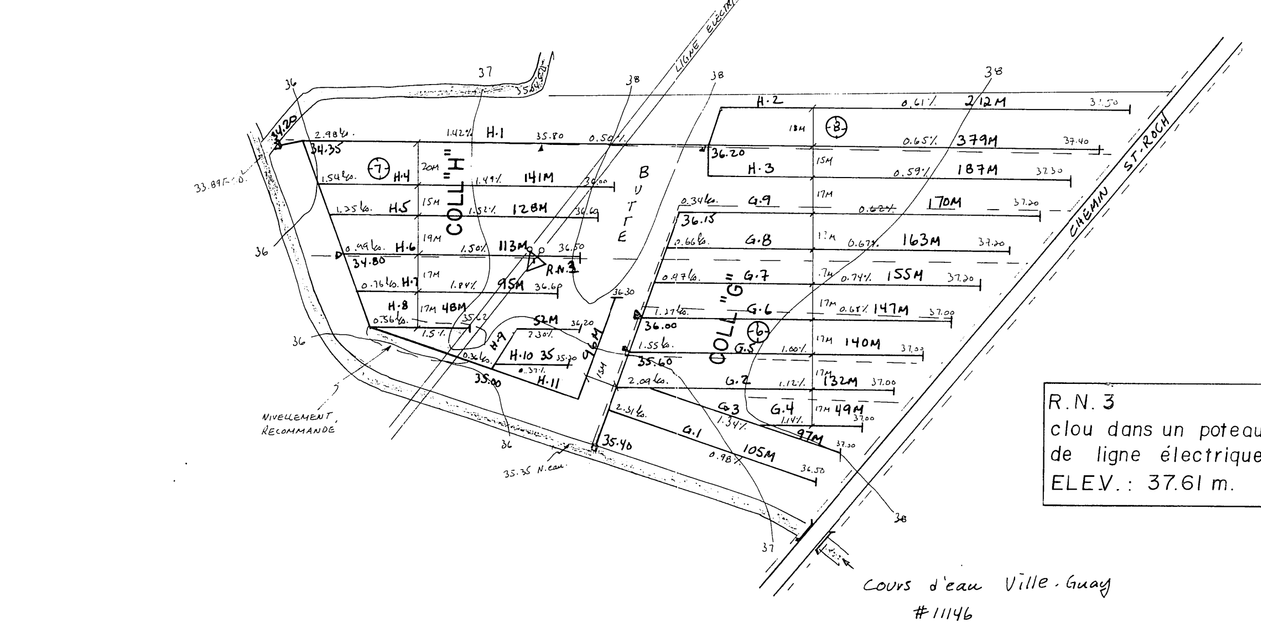

NOTE: AU SONDAGE #13 NOUS AVONS MESURÉ UNE CONCENTRATION EN FER ASSEZ IMPORTANTE SOIT 4.5 MG/Litre. LE RISQUE DE DÉPOSITION D'OXYDE DE FER EST ASSEZ ÉLEVÉ POUR LES LATÉRAUX H-1, H-2 et H-3.

R.N. 3
clou dans un poteau de ligne électrique
ELEV.: 37.61 m.

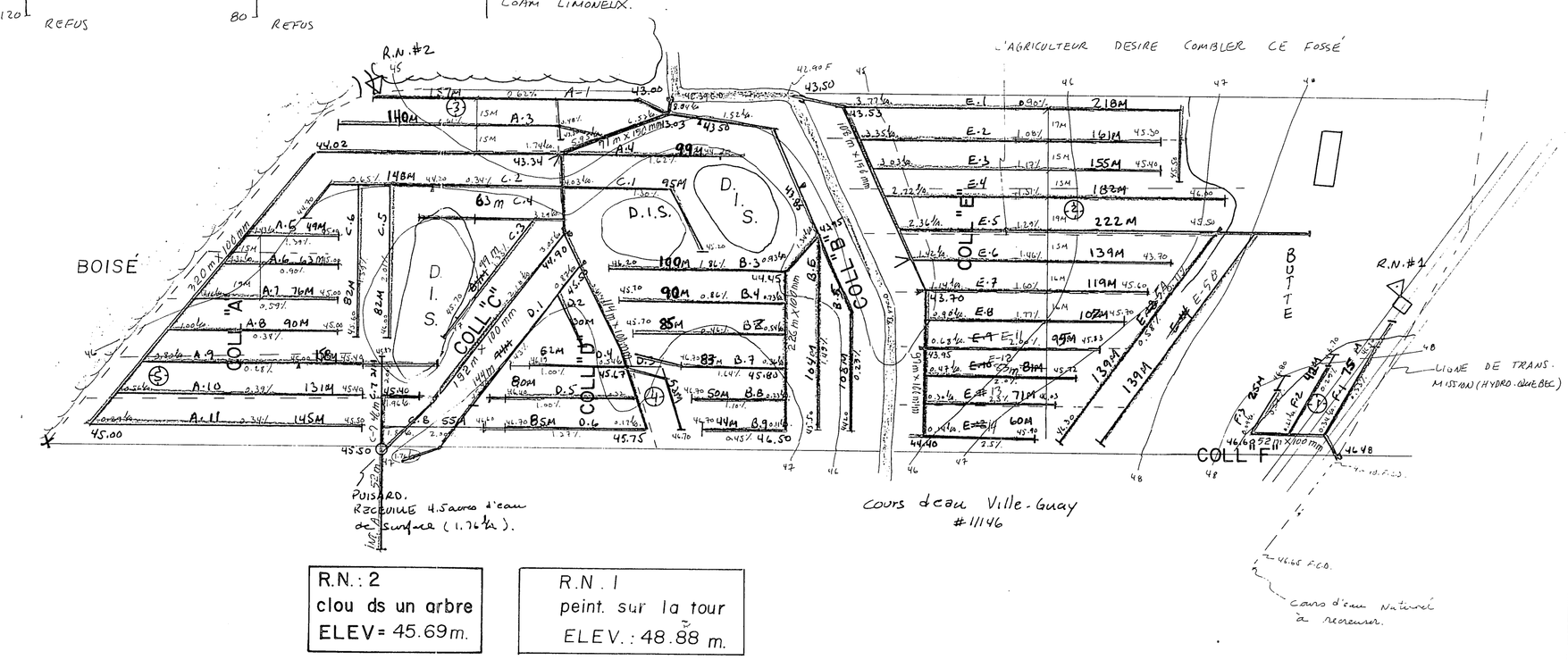

R.N.: 2
clou ds un arbre
ELEV= 45.69m.

R.N. 1
peint. sur la tour
ELEV.: 48.88 m.

TABLEAU DES DRAINS

DESIGNATION	ENROBÉS D'UN FILTRE 10" 250mm	8" 200mm	6" 150mm	4" 100mm	SANS FILTRE 10" 250mm	8" 200mm	6" 150mm	4" 100mm
COLL. A			66	321				
LAT. A				1053				
COLL. B				229				
LAT. B				623				
COLL. C				211				
LAT. C				600				
COLL. D				112				
LAT. D				373				
COLL. E			110	95				
LAT. E				1886				
COLL. F				52				
LAT. F				38				
COLL. G				120				
LAT. G				1158				
COLL. H				168				
LAT. H				1486				
COLL. J								
LAT. J								
COLL. K								
LAT. K								
COLL. L								
LAT. L								
COLL. M								
LAT. M								
COLL. N								
LAT. N								
COLL. P								
LAT. P								
COLL. Q								
LAT. Q								
COLL. R								
LAT. R								
COLL. S								
LAT. S								
COLL. T								
LAT. T								
COLL. TOTAL			176	1308				
LAT. TOTAL				7317				
GR. TOTAL	8801 m. lin.				m. lin.			

ESPACEMENT ⊥ = 17 mètres
q = 0.156 m³/m. jour.

NOTE: IL EST RECOMMANDÉ DE FAIRE LOCALISER TOUS LES SERVICES PUBLICS ET OBSTACLES SOUTERRAINS AVANT LES TRAVAUX.

DRAINS ENROBÉS D'UN FILTRE RECOMMANDÉS

LE FILTRE UTILISÉ DOIT POSSÉDER DES OUVERTURES CARACTÉRISTIQUES QUI N'EXCÈDE PAS 200 MICRONS (0.20 mm)

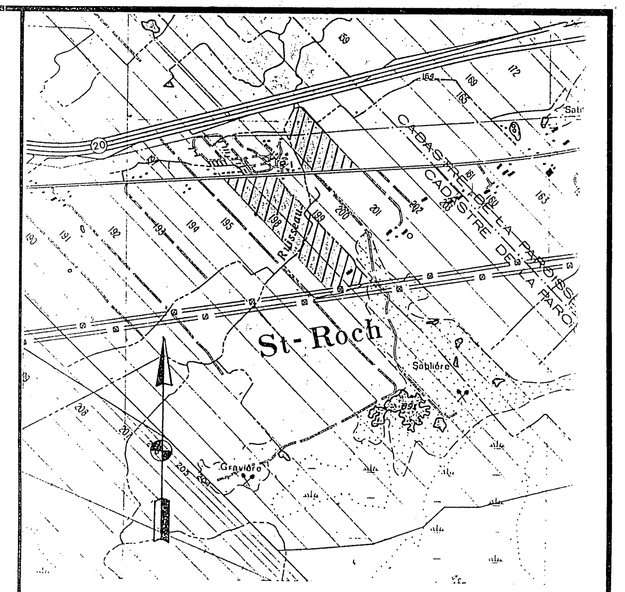

PLAN DE LOCALISATION

	Hectares	Acres	Arpents
SUPERFICIE ETUDIEE	16.1	39.8	47.0
SUPERFICIE TOTALE	18.3	45.2	53.5

ECHELLE : 1 / 20,000 REFERENCE : 21-L-14/200-0102

LEGENDE

Chemin de fer
Repere de nivellement — R.N.
Cours d'eau existant, projetee
Fosse existant, projetee
Lac, marecage, etang, graviere — LAC — E — 6
Drainage souterrain existant
Conduit souterrain existant
Drain existant, projete
Changement de pente
Changement de diametre
Bouche de decharge
Diametre des drains 100, 150, 200, 250mm.
Clôture — X — X
Ligne telephonique aerienne, souterraine
Ligne de transmission
Ligne electrique aerienne, souterraine
Barrage, rapide, chute — BAR — R — C
Station de pompage
Regard, puisard — R — P
Trou de sondage
Superficie totale, drainage interne suffisant — D.I.S.
Courbe de niveau — 50
Zone boisée, arbre isolé
Coulée
Tas de roches de surface, enterrées — T.R. — R.E.
Limites de zone

ECHELLE DU PLAN 1 / 2000

ECHELLE DES PROFILS 1/50 VERT. 1/5000 HORIZ.

MICHEL ROY ing.
CONSULTANT AGRICOLE
176, CARTIER ST-LAMBERT
G0S 2W0 TEL. (418) 889-0909

PROJET POUR LE COMPTE DE
ROSARIO GAGNON
621, CHEMIN ST-ROCH
ST-JOSEPH-DE-LEVIS
NO. PROD. AGR.: 837 8564
TÉL.: (418) 837-8564

Revisé 88/12/08.
LE 10-10-1988

CONCU PAR: M. ROY ING. VERIFIÉ PAR: M. ROY ING.

DRAINAGE SOUTERRAIN

FERME ROSARIO GAGNON
LOT(S) P-198, P-199, P-201
RANG CONCESSION ST-ROCH
MUNICIPALITÉ PAR. ST-JOSEPH-de-la-pointe-LEVY
M.R.C. DESJARDINS
DISTRICT ELECTORAL LEVIS

PLAN NO S-3307-1716 | FEUILLE 1 DE 1

M.A.P.A.Q. (HYDRAULIQUE)
DEPOSÉ LE :

ACCEPTÉ