

PARC NATIONAL DES ÎLES-DE-BOUCHERVILLE

GUIDE DÉCOUVERTE

2018



BIENVENUE AU PARC



Archipel naturel du fleuve Saint-Laurent au cœur de la région métropolitaine... afin de se dépayser à quelques pas de la ville.

À quelques kilomètres de Montréal, au cœur du fleuve Saint-Laurent, cinq îles forment le parc national des Îles-de-Boucherville, échantillon représentatif du patrimoine des basses terres du Saint-Laurent.

Marcheurs, pique-niqueurs, cyclistes, canoteurs et campeurs viennent s'y évader. L'hiver, le parc offre aux skieurs, aux marcheurs, aux raquetteurs et aux amateurs de vélo à pneus surdimensionnés (*fatbike*) des paysages enneigés où règne une ambiance paisible.

Découvrez-en plus à sepaq.com/ilesdeboucherville

 Suivez-nous sur Facebook



Raffi
Le renard

LE RENARD ROUX, L'ANIMAL EMBLÈME DU PARC

Petit canidé présent sur les îles du parc, le renard roux porte un magnifique pelage et une queue touffue dont le bout est toujours blanc. C'est un omnivore, c'est-à-dire qui se nourrit d'à peu près tout ce qu'il trouve sur son chemin. Actif surtout du couché du soleil au lever du jour, on peut toutefois l'observer à l'occasion en plein jour.

CARTE ANNUELLE
PARCS NATIONAUX
DU QUÉBEC

Les parcs nationaux du Québec proposent une expérience unique. Explorez pleinement cette nature exceptionnelle avec la carte annuelle Parcs nationaux du Québec :

- accès illimité à TOUS les parcs nationaux pour 12 mois
- nombreux avantages exclusifs, incluant une nuit gratuite de camping

Détails à sepaq.com/carteparcs

LES INCONTURNABLES



A

EN KAYAK DE MER, CANOT ET PLANCHE À PAGAIE (SUP)

En kayak de mer, en canot, sur planche à pagaie et maintenant en pédalo, pénétrez dans le monde fascinant des eaux qui baignent les îles de Boucherville. Plus d'une centaine d'embarcations à votre disponibilité!



B

CAMPER SUR L'ÎLE GROSBOS

Les emplacements de camping et de prêt-à-camper sur l'île Grosbois sont situés dans un endroit tout à fait particulier du parc où les milieux terrestres et aquatiques se côtoient à merveille.


Dépaysement assuré!



C

EN VÉLO SUR LES ÎLES

Découvrez le parc sur notre piste cyclable de 21 km. Partant du centre de découverte et de services et longeant le fleuve et la Grande Rivière, le parcours ceinture toutes les îles majeures du parc. Une belle activité à faire en famille!



D

LE SENTIER GRANDE-RIVIÈRE EN HIVER

Durant la période hivernale, le parc offre du ski de fond, de la raquette et de la marche hivernale.

Prenez un moment pour faire le sentier Grande-Rivière.



	Accueil / Information		Site de pêche
	Aire de jeux		Stationnement
	Aire de pique-nique		Téléphone
	Amphithéâtre		Toilette
	Bloc sanitaire		Tour d'observation
	Boutique Nature		Vidange de véhicules récréatifs
	Camping aménagé		Balise nautique
	Dépanneur		Km
	Espace VR		Piste cyclable
	Golf		Sentier
	Halte nautique		Sentier nautique balisé
	Kiosque de découverte		Navette maritime
	Location d'embarcation et de bicyclette		Réseau routier
	Mise à l'eau		Limite du parc national
	Point de vue		Zone de préservation
	Restauration		
	Site archéologique		
	Boucher-de-Grosbois		





Île de Montréal

Fleuve Saint-Laurent



Centre de services Grosbois





- ?
- ♿
- 🛒
- 🚲
- 🚣
- 🚣

Boucherville

Cette carte intègre de l'information géographique de source gouvernementale. Pour des besoins de représentation, certaines données ont subi des transformations et des adaptations qui ont pu modifier la donnée originale.

Données originales utilisées	Années
Banque de données Sépaq	2018
Cartes topographiques	2005
à l'échelle de 1/20 000	
Source des données utilisées	
Ministère de l'Énergie et des Ressources naturelles	
© Gouvernement du Québec	

DES SENTIERS À PARCOURIR

SENTIER		LONGUEUR ET DURÉE*	NIVEAU DE DIFFICULTÉ	LIEU DE DÉPART	
 	L'Île-Grosbois – Ce sentier ensoleillé vous offre une vue imprenable sur le fleuve Saint-Laurent tout au long de vos déplacements.	7 km boucle	3 h	F	Centre de services Grosbois
  	L'Île-Sainte-Marguerite – À pied ou à vélo, en groupe ou en solo, cette piste polyvalente vous permet de faire le tour de l'île.	7 km boucle	2 h	F	Centre de découverte et de services
 	L'Île-de-la-Commune – Laissez les paysages pittoresques de cette île vous charmer! Le côté est de l'île vous séduira par ses aspects bucoliques et sa vue sur le Vieux Boucherville, tandis que du côté ouest, un peu plus sauvage, la tour d'observation vous offre un panorama enchanteur sur les marais.	5,1 km boucle	2 h 15	F	Bac à câble
 	La Grande-Rivière – De la plaine aux boisés en suivant la grande rivière qu'est le fleuve Saint-Laurent, ce sentier vous plonge dans l'essence même des principaux paysages du parc national des Îles-de-Boucherville.	4 km boucle	1 h 30	I	Centre de découverte et de services
 	L'Île-aux-Raisins – L'île aux Raisins évolue au fil des saisons: glacée en hiver, submergée au printemps et asséchée en été. La voici, la plaine inondable! Paradis des observateurs d'oiseaux pour ses habitats diversifiés, adorée des randonneurs pour son ambiance feutrée au creux des herbes hautes, laissez-vous envelopper par sa nature luxuriante!	3,5 km boucle	2 h 15	F	Tour d'observation
  	La Petite-Rivière – La Petite Rivière a toute une histoire à raconter. Suivez ce sentier pour remonter le temps et découvrir les faits marquants des Îles-de-Boucherville.	2,5 km boucle	45 min.	F	Centre de découverte et de services
 	Le Grand-Duc – En plein cœur de l'île Sainte-Marguerite, ce petit sentier rustique représente à merveille le milieu champêtre de l'archipel. Faites une excursion familiale afin d'explorer le milieu de vie du grand-duc d'Amérique, du cerf de Virginie, du renard roux et du papillon monarque!	1,5 km boucle	30 min.	F	Centre de découverte et de services
	Le Sentier nautique – Le fleuve Saint-Laurent: mystérieux et attirant... Profitez d'une balade en kayak de mer ou en canot pour explorer le grand marais du Chenal du Courant et son ambiance totalement zen! Des plantes luxuriantes sous le chaud soleil d'été, des chants d'oiseaux apaisants, se laisser glisser sur les flots calmes du Saint-Laurent... Vous y vivrez une expérience plein air unique, emplie de souvenirs mémorables...	8 km boucle	3 h	I	Centre de découverte et de services

*Les durées et les niveaux de difficulté sont mentionnés à titre indicatif et s'appliquent à la saison estivale.

F : facile **I** : intermédiaire **D** : difficile

 Randonnée pédestre  Vélo  Expérience famille  Randonnée nautique  Brochure / Panneaux

LOCATION D'ÉQUIPEMENT	1 heure	4 heures	Journée
Vélo adulte / adolescent	14,25 \$	28,50 \$	41 \$
Vélo enfant	7 \$	14,25 \$	20,50 \$
Vélo tandem	20,50 \$	41 \$	58,50 \$
Chariot pour enfant et tire-vélo	Gratuit	Gratuit	Gratuit
Canot	17,25 \$	34,50 \$	49,50 \$
Kayak simple	17,50 \$	35,50 \$	50,50 \$
Kayak double	23,75 \$	47,50 \$	67,75 \$
Rabaska 12 places	73,25 \$	146,25 \$	209 \$
Rabaska 20 places	122 \$	244 \$	349 \$
Chaloupe à rames	15 \$	30,25 \$	43,50 \$
Planche à pagaie (SUP)	17,25 \$	30 \$	43 \$
Pédalo	23,75 \$	46,25 \$	-
Veste de flottaison, avirons et pagaies (sans location d'embarcation)	--	--	7 \$

Taxes en sus.

Les prix, les modalités et les services sont sous réserve de modifications sans préavis.

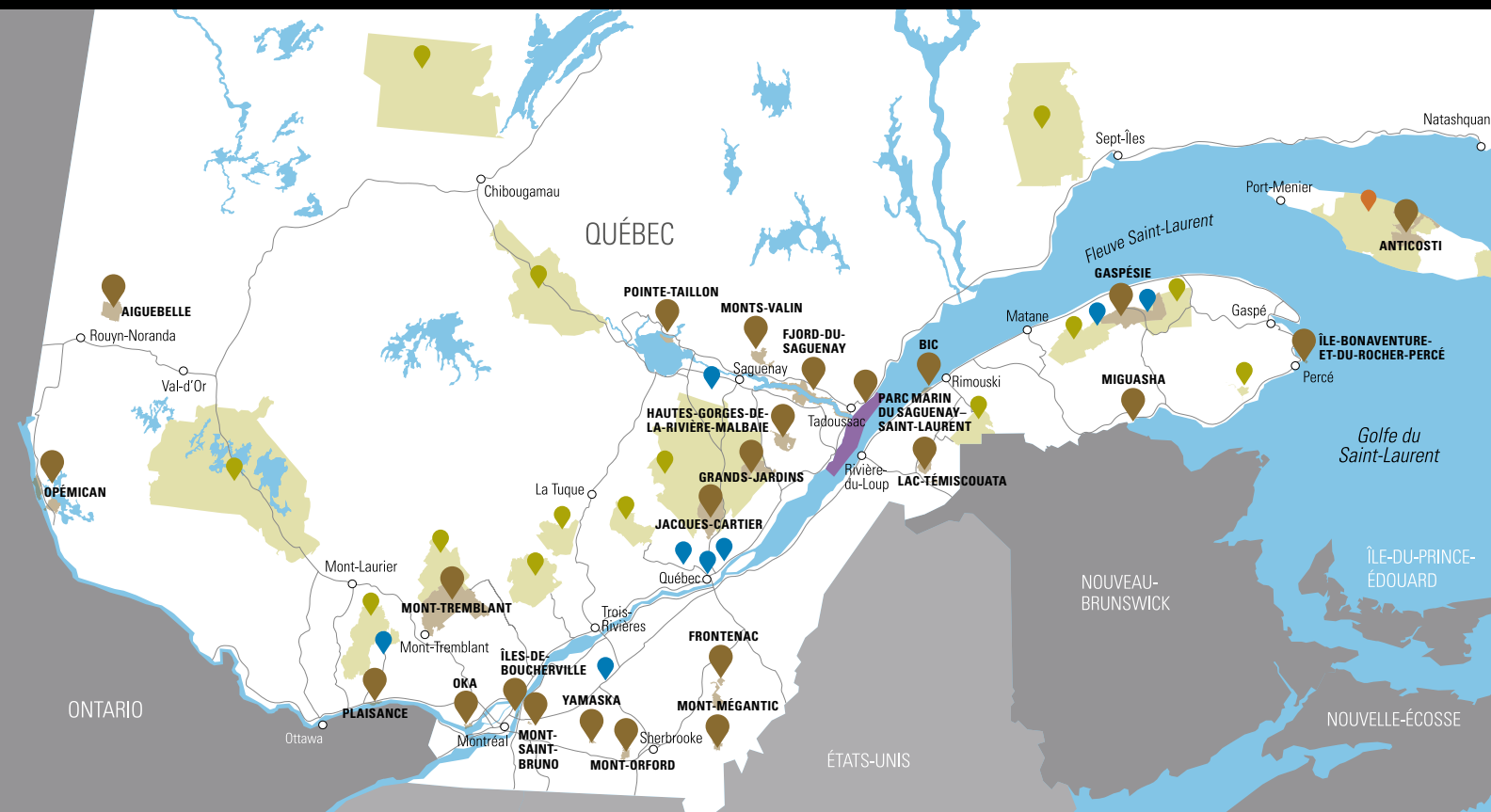


LE PLUS GRAND RÉSEAU DE NATURE ET DE PLEIN AIR AU QUÉBEC

Les territoires exceptionnels de la Sépaq, dont 24 parcs nationaux, sont des lieux privilégiés pour profiter de tous les bienfaits du contact avec la nature. L'invitation est lancée : venez vous ressourcer au cœur de cette nature authentique qui a de quoi rendre fier!

24 PARCS NATIONAUX | 14 RÉSERVES FAUNIQUES | 8 ÉTABLISSEMENTS TOURISTIQUES | SÉPAQ ANTICOSTI

Découvrez toutes nos destinations à sepaq.com



**JOURNÉE DES
PARCS NATIONAUX DU QUÉBEC**
8 septembre 2018

**JOURNÉE
D'HIVER SÉPAQ**
26 janvier 2019



BOUTIQUES

Passez nous voir pour un souvenir de votre visite!

Profits entièrement réinvestis dans les parcs nationaux du Québec

RENDEZ-VOUS AVEC LA DÉCOUVERTE



PIQUE-NIQUE

Venez prolonger votre plaisir au parc et profiter du beau temps dans un endroit exceptionnel au beau milieu du fleuve Saint-Laurent à quelques minutes de Montréal. Les grandes zones de pique-nique sont idéales pour recevoir les grandes familles ou votre équipe du bureau! À proximité des trois grandes zones de pique-nique, vous retrouverez des aires de jeux pour les enfants et des installations sanitaires.

LA PÊCHE

En chaloupe, en kayak de pêche, en canot ou simplement à gué, venez taquiner le poisson dans les chenaux du Saint-Laurent. Permis de pêche disponible au parc.

Saviez-vous qu'environ 50 espèces fréquentent les chenaux du parc, dont l'achigan à grande bouche, le brochet et la perchaude?



« DÉCOUVRIR LE MARAIS »

L'eau vous fascine et vous intrigue ?

Découvrez, tout en naviguant dans les chenaux, un milieu de vie remarquable en plein cœur du fleuve Saint-Laurent.

Un guide tout en couleurs vous sera prêté gratuitement au centre de location.

KAYAK DE MER AU COUCHER DE SOLEIL !

En soirée, venez découvrir les marais avec un spécialiste du kayak de mer. Découverte du site, initiation de base et conseils pratiques sont au programme de cette activité dans le cadre de cette activité. Tous les jeudis soir durant les mois de juin, juillet et août.

Cours privé ou de groupe aussi offert. Disponible sur réservation.

Réservation et tarifs : Veuillez vous informer au centre de découverte et de services au 450 928-5088.



FESTIVAL OISEAUX EN VUE

Les 19 et 20 mai, venez participez à notre 4^e édition du festival Oiseaux en vue! Des conférences, des kiosques et des activités animées en rabaska ou à pied sont au menu.

Quand : 19 et 20 mai

Où : Centre de découverte et de services

SAFARI AU CRÉPUSCULE

En balade motorisée, visitez le parc alors que tout semble tranquille. Mais l'est-ce vraiment? Ce safari vous entraînera dans la vie nocturne de ses habitants.

Quand : Surveillez la grille horaire

Où : Départ au centre de découverte et services et au camping Grosbois

SOIRÉES ANIMÉES AU CAMPING!

Les samedis soir au camping, c'est du plaisir pour toute la famille! Selon l'activité, venez rencontrer Gaétan Patte Noire ou bien un mystérieux Shaman qui vous enchanteront par leurs histoires fantastiques!

Quand : Les samedis soir en période estivale

Où : Camping Grosbois

Saviez-vous qu'on peut observer plus de 200 espèces d'oiseau au parc?



PÊCHE EN HERBE

Dans le cadre du programme pêche en herbe, les jeunes pourront découvrir le monde fascinant de la pêche, apprendre à pêcher et, à la fin de l'activité, repartir avec une canne à pêche et un permis de pêche valide jusqu'à leurs 18 ans.

Quand : Surveillez la grille horaire

Où : Camping Grosbois ou à l'île Sainte-Marguerite

LA HUTTE AMÉRINDIENNE

Plongez dans le mode de vie des autochtones ayant fréquenté les îles de Boucherville pendant plus de 2000 ans. La visite d'une reconstitution d'une maison longue, des panneaux d'interprétation et de l'animation avec un garde-parc en saison estivale vous attendent.

Quand : Surveillez la grille horaire

Où : Site archéologique Boucherville-Grosbois

CALENDRIER ET HORAIRE DE FONCTIONNEMENT

SERVICE	DATES DE FONCTIONNEMENT	JOURS	HORAIRE
Centre de découverte et de services (Accueil et Boutique Nature)	1 ^{er} avril – 17 mai	7 jours/semaine	9 h à 17 h
	18 mai – 21 juin	Dimanche au jeudi	9 h à 17 h
		Vendredi et samedi	9 h à 19 h
	22 juin – 3 septembre	Dimanche au jeudi	9 h à 19 h
		Vendredi et samedi	9 h à 21 h
	4 septembre – 8 octobre	Dimanche au jeudi	9 h à 16 h
Vendredi et samedi		9 h à 18 h	
9 octobre – 31 mars	Voir site Web	9 h à 16 h	
Centre de services Grosbois	18 mai – 21 juin	Vendredi	15 h à 19 h
		Samedi	9 h à 19 h
		Dimanche et jours fériés	9 h à 17 h
	22 juin – 3 septembre	Lundi au jeudi	10 h à 18 h 30
		Vendredi et samedi	9 h à 21 h
		Dimanche et jours fériés	9 h à 19 h
	4 septembre – 8 octobre	Vendredi	15 h à 18 h
		Samedi	9 h à 18 h
Dimanche et jours fériés		9 h à 17 h	
Bac à câble	5 mai – 17 mai	Lundi au vendredi	11 h à 17 h
		Samedi et dimanche	9 h à 19 h
	18 mai – 21 juin	Lundi au jeudi	11 h à 17 h
		Vendredi	11 h à 19 h
		Samedi, dimanche et jours fériés	9 h à 19 h
	22 juin – 2 septembre	7 jours/semaine	9 h à 21 h
		Lundi au jeudi	11 h à 16 h
	3 septembre – 8 octobre	Vendredi	11 h à 19 h
Samedi, dimanche et jours fériés		9 h à 19 h	
9 octobre – 21 octobre	Samedi et dimanche	11 h à 16 h	
Bar laitier / Prêt à manger	19 mai – 21 juin	Samedi, dimanche et jours fériés	11 h 30 à 16 h
	22 juin – 3 septembre	7 jours/semaine	11 h 30 à 18 h
	4 septembre – 8 octobre	Samedi, dimanche et jours fériés	11 h à 17 h
Location de vélos et d'embarcations*	5 mai – 17 mai	Samedi, dimanche et jours fériés	9 h à 18 h
	18 mai – 21 juin	Lundi au vendredi	9 h à 18 h
		Samedi, dimanche et jours fériés	9 h à 19 h
	22 juin – 3 septembre	7 jours/semaine	9 h à 19 h
	4 septembre – 8 octobre	Lundi et vendredi	9 h à 16 h
Samedi, dimanche et jours fériés		9 h à 17 h	
Location de raquettes et fatbikes *	1 ^{er} décembre – 31 mars	Voir site Web	Voir site Web

*Le retour des équipements doit être effectué avant l'heure de fermeture.

La vente annuelle d'équipements de location aura lieu à compter du 4 septembre 2018 pour les embarcations et du 9 octobre 2018 pour les vélos.

Les prix, les modalités et les services sont susceptibles de changements sans préavis.

Le calendrier et l'horaire de fonctionnement sont également susceptibles de changements en fonction de l'achalandage et de la température.

Pour connaître les modifications des horaires de fonctionnement, vous pouvez consulter en tout temps la page Web du parc : <https://www.sepaq.com/pq/bou/>

Informez-vous sur les transports en commun disponibles pour vous rendre au parc, en visitant notre site Web.

DORMIR SOUS LES ÉTOILES



Restez dormir chez nous afin de profiter au maximum du parc. Ainsi, vous serez en mesure de partir de votre camp de base à la découverte du territoire en toute liberté. Et vous serez aux premières loges pour observer la faune dans son habitat naturel!

Nous proposons plusieurs types d'hébergement et forfaits aux visiteurs :

- Camping aménagé sans services
Grosbois : 50 emplacements
- Prêt-à-camper
Grosbois : 25 emplacements

Accessibles seulement à pied, à vélo ou en petite embarcation.

Transport de personnes et de bagages disponibles (\$).

- Espace VR - Molson
15 emplacements

DÉBUT DES RÉSERVATIONS SAISON 2019

**Camping, prêt-à-camper
et espace VR**
27 octobre 2018

1 800 665-6527 | sepaq.com



PAR ICI LES FAMILLES!

Photo : Mathieu Dupuis

POUR VOUS SIMPLIFIER LA VIE ET POUR VOUS PERMETTRE D'ÉCONOMISER, VOICI QUELQUES PETITS PRIVILÈGES QUE L'ON VOUS RÉSERVE.

Pour vos enfants de 17 ans et moins

ACCÈS GRATUIT
aux parcs nationaux

**PRÊT
D'ÉQUIPEMENTS***
de plein air

ACTIVITÉS VARIÉES
et enrichissantes

**PRÊT
D'ACCESSOIRES***
pour les jeunes enfants

*quantités limitées



Repérez ce sceau qui identifie les expériences idéales pour vous.

Découvrez toutes nos destinations famille à sepaq.com/famille

NOS COUPS DE CŒUR

AU PARC NATIONAL DES ILES-DE-BOUCHERVILLE

Jetez un coup d'œil à nos incontournables : une activité à ne pas manquer, un sentier à découvrir en famille ou un lieu d'hébergement où il fait bon se rassembler.

- Programme Pêche en herbe
- Le sentier pédestre du Grand-Duc
- Camping sur l'île Grosbois
- Trois aires de jeux
- Location de pédalos
- Pique-nique en famille



CONSERVER POUR DEMAIN



UNE LUTTE ACHARNÉE

Depuis l'automne 2016, nous avons déployé des efforts considérables afin de contrôler le roseau commun, une plante exotique envahissante présentant une menace à la diversité végétale du territoire. Au total, nous avons enfoui mécaniquement ou fauché et traité individuellement 142 populations de roseaux communs couvrant une superficie de 12 800 m². À la suite de ces travaux, nous avons effectué des ensemencements herbacés au printemps 2017 afin de revégétaliser le sol laissé à nu et ainsi d'éviter le retour du roseau commun sur ces terres.



UNE MOSAÏQUE D'HABITATS !

Dans le but de restaurer 106 hectares d'anciennes terres agricoles, nous avons débuté des travaux qui visent à créer une mosaïque d'habitats. Cette mosaïque se composera de milieux humides, de friches herbacées, de friches arbustives et de boisés. Cette diversité d'habitats vise à répondre aux besoins essentiels des diverses espèces animales qui fréquentent le parc ou, ce que nous souhaitons également, aux besoins de nouvelles espèces !

Nous avons planté 18 130 arbres et arbustes sur l'ensemble des anciennes terres agricoles en 2017.

UN CERF TRÈS GOURMAND

Selon la documentation scientifique, il est souhaitable de maintenir une densité de 5 cerfs/km² afin de conserver un équilibre dans l'écosystème. Avec une densité de près de 18 cerfs/km², le parc fait face à une surpopulation de cerfs de Virginie qui rend la régénération végétale pratiquement impossible. Afin de protéger les jeunes arbres nouvellement plantés contre les dommages causés par le broutage du cerf de Virginie, nous avons dû installer à l'été 2017 environ 6 kilomètres de clôture anti-cervidés, rendant ainsi le garde-manger inaccessible au cerf !



CASTOR ES-TU LÀ?

Le castor est toujours présent dans les chenaux entourant les îles. L'automne dernier, nous avons répertorié huit huttes actives. C'est en repérant les réserves de nourriture en prévision de l'hiver et les récentes réparations des huttes qu'il est possible d'évaluer le statut d'occupation. **Pour en connaître davantage sur le castor, participez à l'activité « Castor au Crépuscule ».**

TOUS POUR LE MONARQUE

Le déclin des populations de papillons monarque en Amérique du Nord est préoccupant. Le Québec correspond à l'habitat de reproduction estival du monarque que celui-ci retrouve année après année à la suite de ses grandes migrations en provenance du Mexique. Ce qu'il recherche, c'est l'asclépiade, la seule plante hôte dont les chenilles de monarque se nourrissent. Nous travaillons donc à protéger les habitats actuels du monarque et favorisons également le développement de ces habitats.

L'an dernier, la participation de 300 jeunes à nos activités de découverte a permis de mettre en terre 1 200 semences d'asclépiade.

À CHACUN SON CHEZ-SOI

La couleuvre brune est une espèce à statut préoccupant au Québec. Elle est adepte des amoncellements de pierre où elle y cherche la protection nécessaire contre les prédateurs et les intempéries afin de se reposer, de pondre ses œufs, de réguler la température de son corps et aussi de s'alimenter. Plusieurs prises d'inventaire confirment sa présence au parc.

Afin d'améliorer son habitat, un projet d'aménagement d'abris pour la couleuvre brune verra le jour au parc en 2018.



PRUDENT ^{DE} NATURE



En nature, ma **sécurité**,
c'est ma **responsabilité**



Photo: Steve Deschênes, Parc national des Grands-Jardins

La Sépaq a pour mission d'assurer l'accessibilité à des milieux naturels représentant les joyaux de la nature québécoise. Elle a à cœur la sécurité de ses visiteurs. Elle vous invite à être prudent de nature!

Vous préparer adéquatement constitue le premier pas vers la pratique agréable et sécuritaire de vos activités. **VOUS ÊTES RESPONSABLE DE VOTRE PROPRE SÉCURITÉ** et la gestion des risques fait partie intégrante de votre expérience.

Avant de partir pour une excursion, **ASSUREZ-VOUS DE POSSÉDER LES COMPÉTENCES ET HABILITÉS REQUISES** à la pratique de l'activité choisie **ET DE RESPECTER VOS CAPACITÉS PHYSIQUES**. Votre sortie ne doit vous laisser que d'agréables souvenirs. Certains organismes peuvent vous aider à planifier vos activités de façon sécuritaire. N'hésitez pas à les contacter. De plus, nous vous invitons à consulter sur le site Web sepaq.com/securite les fiches-conseils relatives aux activités offertes par la Sépaq.

sepaq.com/securite

AIDE-MÉMOIRE

AVANT DE QUITTER

- Prévoir partir en groupe d'au moins deux personnes.
- Vous informer des prévisions météorologiques.
- Apporter de l'eau et de la nourriture même s'il s'agit d'une activité de quelques heures.
- Prévoir des chaussures et des vêtements appropriés et adaptés aux conditions climatiques.
- Avertir un proche de l'endroit exact de votre destination ainsi que du moment prévu de votre retour.

UNE FOIS SUR PLACE

- Ne pas compter sur votre téléphone cellulaire.
- Vérifier le temps requis pour compléter votre activité.
- Respecter la signalisation et les avis d'interdiction, dont ceux concernant les feux à ciel ouvert.

AU RETOUR

- Une fois votre activité terminée, veuillez rapporter au personnel tout bris, anomalie ou problème remarqués.

RAPPEL



Lors de votre visite dans un parc national, ayez toujours en votre possession le reçu de votre droit d'accès ou votre carte annuelle d'accès.



Afin de préserver les richesses naturelles, il est interdit de prélever des éléments naturels (animaux, plantes, bois mort, roches, etc.) Aussi, pour éviter le piétinement de la flore, vous devez demeurer dans les sentiers de randonnée aménagés.



Les animaux trouvent tout ce dont ils ont besoin dans la nature pour se nourrir. Les nourrir peut leur être très dommageable. Ne laissez pas votre nourriture ou vos déchets à la portée des animaux.



Nous vous demandons de rapporter tous vos déchets.



Les animaux domestiques ne sont pas acceptés dans les parcs nationaux du Québec. Toutefois, les chiens-guides et les chiens d'assistance sont admis.

PROJET PILOTE AUTORISANT LES CHIENS

Le projet pilote encadrant la présence des chiens se poursuit dans les parcs nationaux de FRONTENAC, de la JACQUES-CARTIER et d'OKA. Dès le 18 mai 2018, les parcs nationaux d'AIGUEBELLE et du LAC-TÉMISCOUATA se joindront au projet. Consultez les règles d'encadrement et les endroits autorisés sur le site Web de la Sépaq à sepaq.com/animaux.

EN CAS D'URGENCE : 911

SÛRETÉ DU QUÉBEC: 310-4141 (numéro unique) / 4141 (pour cellulaire)

*Là où les réseaux cellulaires sont accessibles. Les frais encourus lors des opérations de recherche et de sauvetage sont à la charge du bénéficiaire. Il est possible de se procurer auprès d'un assureur une protection relative à ces risques.

Parc national des Îles-de-Boucherville

55, île Sainte-Marguerite, C.P 310

Boucherville (Québec) J4B 5J6

Renseignements: 450 928-5088

Réservation: 1 800 665-6527

Courriel: parc.boucherville@sepaq.com

sepaq.com/ilesdeboucherville

Dépôt légal: 2018

Bibliothèque et Archives nationales du Québec

Photos: Beside, Mathieu Dupuis, Mathieu Dupuis, Steve Deschênes, Audrey Vivier, Francis Gignac, Louise Cadieux, Valérie Patenaude, Daniel Savard, Steve Gignac, Jacques Tremblant, Brendan Lally



Garant
des fevrets
intacts®

Le meilleur moyen pour se rendre aux îles,



les navettes fluviales.



NAVARK
un fleuve - un monde

LONGUEUIL
Promenade RL – Ile Charron

19 MAI AU 24 JUIN
samedi et dimanche
25 JUIN AU 3 SEPTEMBRE
mercredi au dimanche
4 SEPTEMBRE AU 8 OCTOBRE
samedi et dimanche
8,50\$* (gratuit moins de 5 ans)

BOUCHERVILLE
Quai Montarville – Ile Grosbois

16 JUIN AU 24 JUIN
samedi et dimanche
25 JUIN AU 3 SEPTEMBRE
mercredi au lundi
4 SEPTEMBRE AU 8 OCTOBRE
samedi et dimanche
6,50\$* (gratuit pour les
résidents de Boucherville)

MONTRÉAL
Promenade Bellerive – Ile Charron

23 JUIN AU 3 SEPTEMBRE
samedi et dimanche
8,50\$* (gratuit moins de 5 ans)

*Tarif aller / retour. Droits d'accès Sépaq en sus. En fonction les jours fériés.

www.navark.ca | 514 871 8356



CET ÉTÉ, VENEZ FAIRE LE PLEIN DE NATURE ET DE DÉTENTE !

Navette gratuite du RTL

À partir du métro  Longueuil-Université-de-Sherbrooke

**LES WEEK-ENDS et JOURS FÉRIÉS
du 23 JUIN au 3 SEPTEMBRE**

Détails au rtl-longueuil.qc.ca/busdesiles |    



C'est tout près!

EN QUÊTE D'AVENTURE

Parcourez les flots

NRS



VAPOR ►

La veste de flottaison Vapor de NRS vous offre l'allure, la sensation et la performance d'une veste de flottaison haut de gamme à un prix abordable. Son coussin de flottaison en mousse souple s'adapte à votre corps pour vous assurer un confort tout au long de la journée.

Pelican

UNISON 136T ►

L'UNISON 136T de Pelican associe un concept élégant avec une performance générale remarquable. Basé sur une coque multibouchain à fond plat, ce kayak tandem à cockpit fermé offre une excellente stabilité et une capacité supérieure.



sail.ca

BELOEIL | BROSSARD | LAVAL | QUÉBEC | VAUDREUIL-DORION
BURLINGTON | CAMBRIDGE | ETOBICOKE | OSHAWA | OTTAWA | VAUGHAN

SAIL

LA PLUS GRANDE DESTINATION PLEIN AIR