

ALBUM -- SOUVENIR



VUE DU BIC

Publié par:

L. I. RIOUX.

---

---

Enregistré par L. I. Rioux, Photographe, Bic. P. Q. Canada

---

---

## Le Bic . . .

Cet album est dédié aux touristes qui veulent emporter un souvenir de cet endroit pittoresque et charmeur qui, au dire des voyageurs, est comparable aux plus belles places de villégiature d'Europe et d'ailleurs.

Le premier coup d'oeil sur le Bic de quelque direction que nous puissions le voir est un enchantement et c'est un spectacle nouveau qui se renouvelle à mesure que l'on change d'endroit. Du haut de ses montagnes, on peut embrasser d'un coup d'oeil le havre, le port, les caps, les falaises, les lots dentelés de plages capricieuses qui font les délices des baigneurs. En face du Bic, le fleuve coule ses eaux sur une largeur d'environ 30 milles et l'atmosphère y est si limpide qu'elle nous permet de voir l'Île du Bic et l'Île Bicquette situées à une dizaine de milles au large et jusqu'à la rive nord. Plus près, on aperçoit le Cap à l'Original, le Cap Enragé, l'Îlet aux Amours, l'Îlet Brûlé, l'Île au Massacre, les petits Îlets, la Pointe, le Cap aux Corbeaux, l'Île St-Barnabé et le Rocher Blanc. Le changement de ses plages par la marée qui monte jusqu'à 16 pieds en marées de pleine eau en change encore l'aspect.

Aux jours d'orage, le fleuve en courroux lance ses vagues à l'assaut des rochers où ils viennent se briser avec fracas et c'est un spectacle saisissant. Aux jours sereins, le paysage se transforme et les vagues scintillent comme des bijoux sous les feux du soleil couchant, tandis que se reflètent les caps et les montagnes sous un ciel de pourpre et d'or. Parfois, les aurores boréales, les mirages et jusqu'aux brumes capricieuses en changent encore l'aspect et le rendent encore plus séduisant.

Deux rivières descendant en cascades des gorges voisines viennent se jeter, l'une dans l'anse de l'ouest, et l'autre dans la baie de l'est. Plus à l'est, il y a aussi la Rivière-Hâtée avec son anse sablonneuse, sa pointe, son plateau où plusieurs chalets se nichent dans les bocages.

À la pointe du Bic et dans le village même, plusieurs chalets sont construits par les touristes, et les heureux propriétaires viennent régulièrement chaque année depuis des générations et parfois s'y établissent à demeure.

Il y a aussi plusieurs hôtels et cabines pour accommoder les voyageurs et les touristes, mentionnons: l'Habitation, à la baie de l'ouest, le "Spinning Wheel", au sommet de la Côte du Repos, puis, dans le village, l'Hôtel "Brise des Îlets" et l'"Hôtel Laval", et enfin, les cabines "La Vie Heureuse" à la Rivière Hâtée.

Le havre du Bic était autrefois reconnu par les autorités compétentes comme havre de refuge pour les flottes de la Marine Royale et de la Marine Marchande. Ainsi, le 26 décembre 1861, le Persia y débarqua le 16ième Régiment avec 1,000 soldats de l'Armée Impériale. Souvent, durant la dernière guerre, le Bic a servi de point de rencontre pour la formation de convois en route pour l'Europe. Cet endroit est aussi des plus propices à la navigation d'hiver parce qu'il permet aux bateaux de demeurer à l'abri des courants et des brisants du Cap à l'Original et de l'Île du Bic.


Ce livret n'étant qu'un aperçu succinct, il peut être complété par l'histoire complète, en deux volumes, écrite par l'Abbé Jos. Michaud et intitulée: LE BIC "Les Etapes d'une Paroisse".

## Bic! beautiful Bic! . . .

Bic is one of the finest natural watering places on the Lower St. Lawrence. The mountains are around it, and it nestles at their feet amid a wealth of beautiful scenery. There is more than a mere stretch of shore. There is a harbor in which an ocean steamer may ride, a haven wherein vessels may hide from the wrath of the storm-king. Romantic isles lie amid the waters, and crags of rugged beauty rear their heads around the bay. Pleasant beaches tempt the bather; placid waters invite the boatman; and beauty everywhere summons the idler from his resting-place to drive or ramble in its midst. Bic is not without historical interest. The British fleet carrying Wolfe and his army anchored there to Quebec in 1759, and before it returned down the St. Lawrence, French rule in Canada was at an end. Strangers are not numerous, but lovers of beauty and seekers after rest have located summer residences in the village, and year by year enjoy the cooling breezes. Fishing is in abundance; and if there were no fish, the streams winding their way among the hills, through all kinds of picturesque dells, would well repay full many a toilsome tramp.

One of the islands near at hand is known as l'Îlet au Massacre, and associated with it is a tragic story of Indian war. Briefly stated, the tradition is that band of Micmacs, consisting of about two hundred men, women and children, heard of the approach of a large party of hostile Iroquois, and fled for concealment to the large cave which is to be seen on this island. The Iroquois discovered the place of retreat, and finding themselves unable to dislodge their hidden foes by ordinary means, resorted to a thoroughly savage expedient. Heaping dry wood in and around the mouth of the cave, they advanced behind shields of boughs, carrying torches of bark, and ignited the pile. The Micmacs were forced to leap through the flames, and as fast as they appeared were slaughtered. All who were in the cave were killed, and their bones lay bleaching on the island for many a year thereafter. The Micmacs were swiftly and terribly avenged, for, previous to the hiding in the cave, five of their tribe had been sent to demand assistance from their friends the Malicites of Madawaska, who nobly responded, and, with the five messengers, followed on the tracks of the retreating Iroquois, remaining unseen as much as possible, and only attacking when their enemies were asleep. The Iroquois were dismayed to find each morning a number of their dead, and before they reached their native land all but six had been killed in ambush, and these were captured and tortured.


Rivière Hâtée is another delightful spot, not far from Bic. The scenery, though not so impressive as that of the later place, is very attractive. One of the features is a natural terrace, and the facilities for all kinds of exercise and recreation are abundant. A number of English families reside at this place, and it has many admiring visitors during the summer season.




Le village du Sommet de la pointe




Intérieur de l'Eglise




Vue de l'Îlet aux amours — Caps Enragé et Original




Rue Ste-Cécile




Anse et Rivière de l'Ouest




Vaisseau sortant du Port




Les caps et anes de l'Ouest, prise du Sommet de la pointe




Ilet au Massacre et Caverne




Un site enchanteur





Panorama du Bic




Entrée du Port




Panorama du Bic




L'anse de la Rivière Hâtée



Les chars dans les Montagnes du Bic



Baie Hâtée et Montagnes




Un chalet d'été




Quiétude



Bic Golf Club



Petite Ilet du quai




Village et llet




Bureau de Poste



Gare du Canadien National



Eglise et Presbytère




Résidence d'été




Les Ilets



Résidence et Atelier de L. I. Rioux, Photographe



Le Village — Vue de l'île Brûlé




Hôtel Laval




Spinning Wheel Inn



Hôtel Brise des Ilets



L'Auberge du Français



BAnQ



C 000 417 782