LA CARTE ÉLECTORALE DU QUÉBEC

(LES 125 CIRCONSCRIPTIONS ÉLECTORALES 2017)

Conformément à la publication à la *Gazette officielle du Québec* du 22 juin 2022, 154e année, n° 25.

Circonscriptions électorales

Limite nationale

Limite provinciale

Limite municipale

Limite d'arrondissement

Frontière Québec–Terre-Neuve-et-Labrador (cette frontière n'est pas définitive)

Réseau routier

Réserve et établissement indien

Carte de base : Ministère de l'Énergie et des Ressources naturelles du Québec

Les limites municipales sont celles existant le 31 janvier 2017.

Sept territoires non organisés situés dans la circonscription d'Ungava sont identifiés par leur code géographique puisqu'aucun toponyme ne leur était attribué en date du 31 janvier 2017.

Commission de la représentation électorale du Québec

DGE-6258-C1 (22-06)

© Commission de la représentation électorale du Québec, 2022

RÉGION DE QUÉBEC

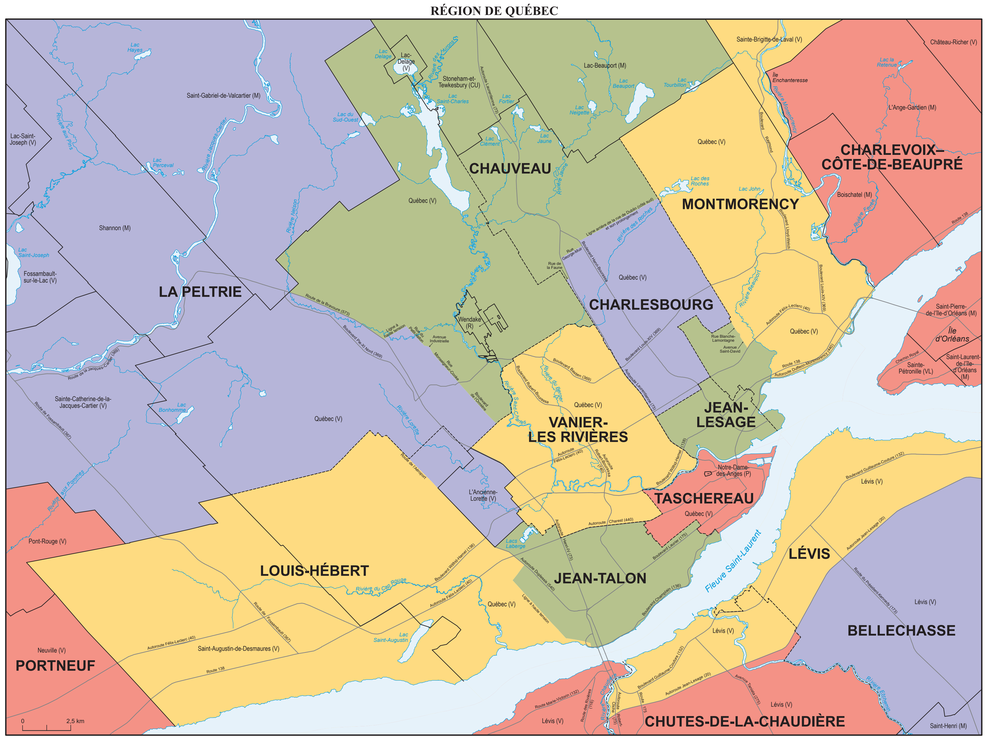

RÉGION DE GATINEAU

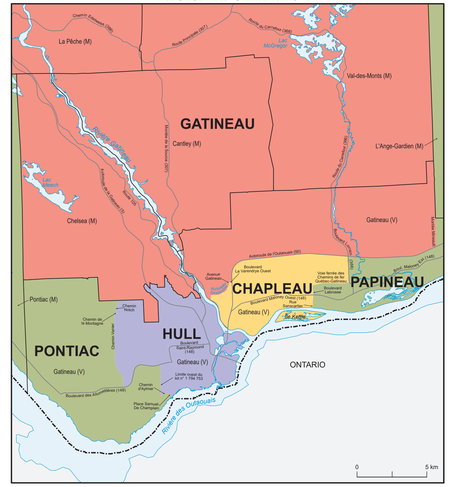

RÉGION DE TROIS-RIVIÈRES

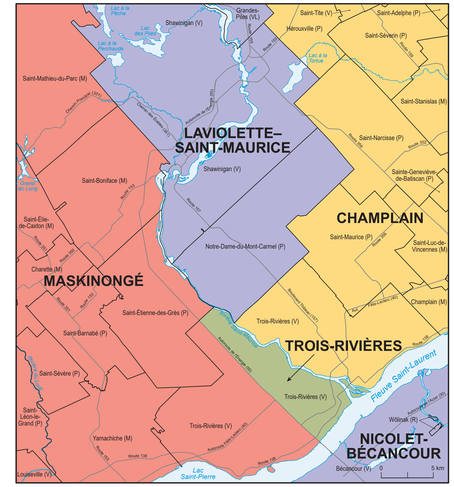

RÉGION DE MONTRÉAL

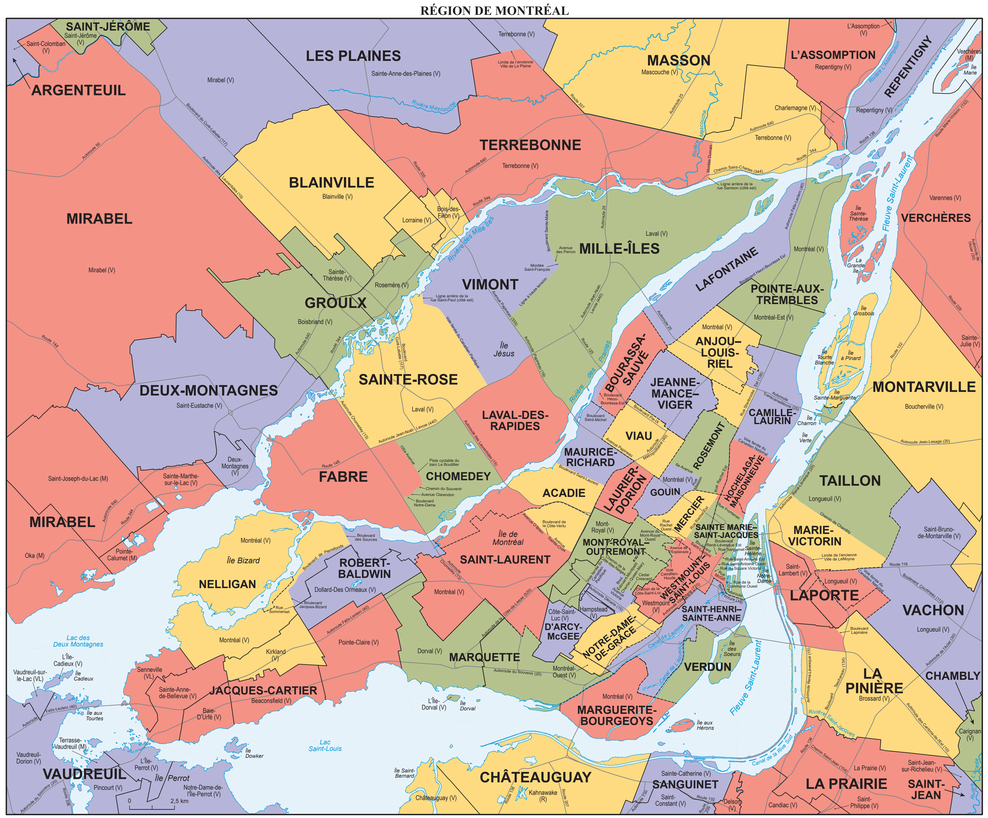
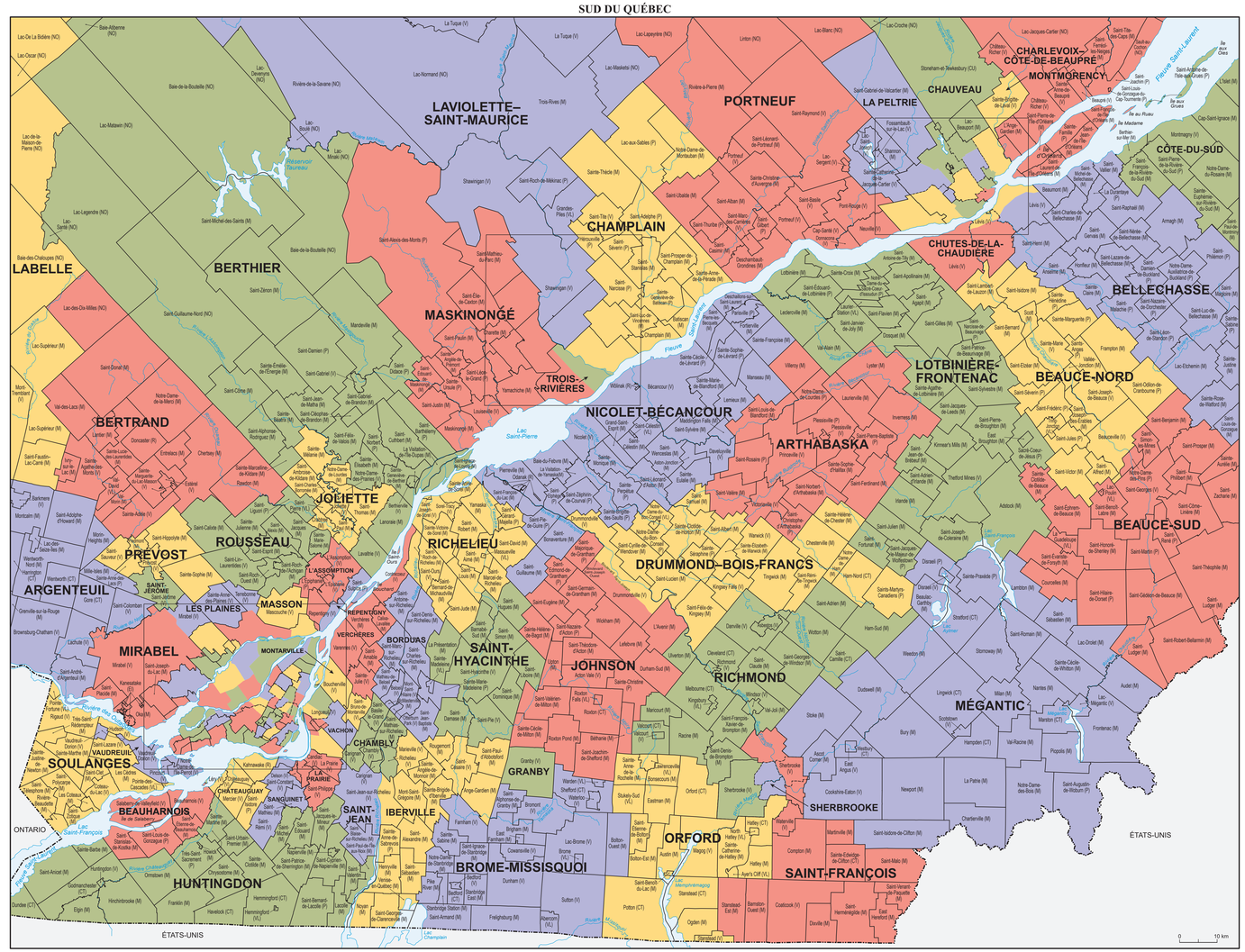
SUD DU QUÉBEC