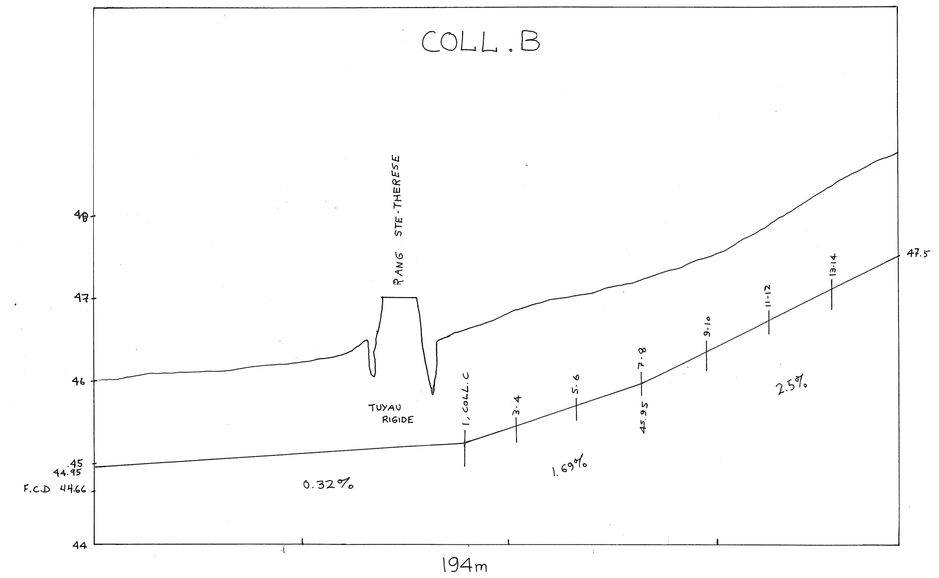

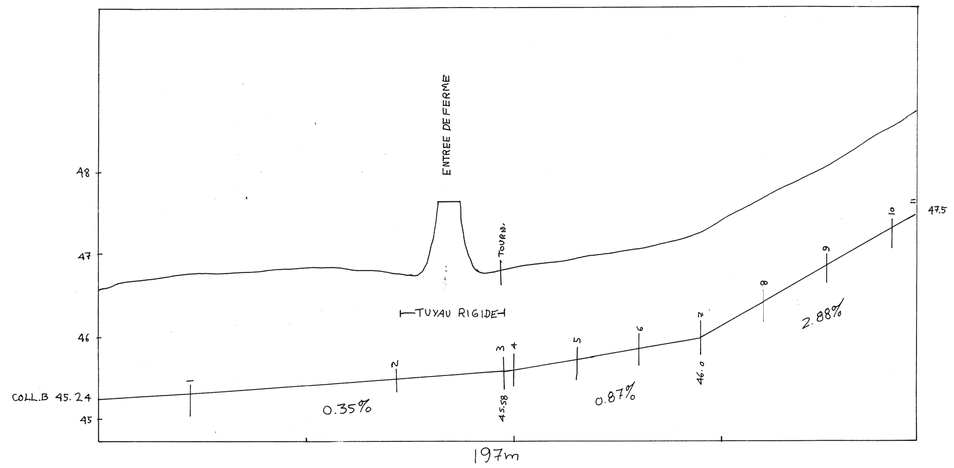

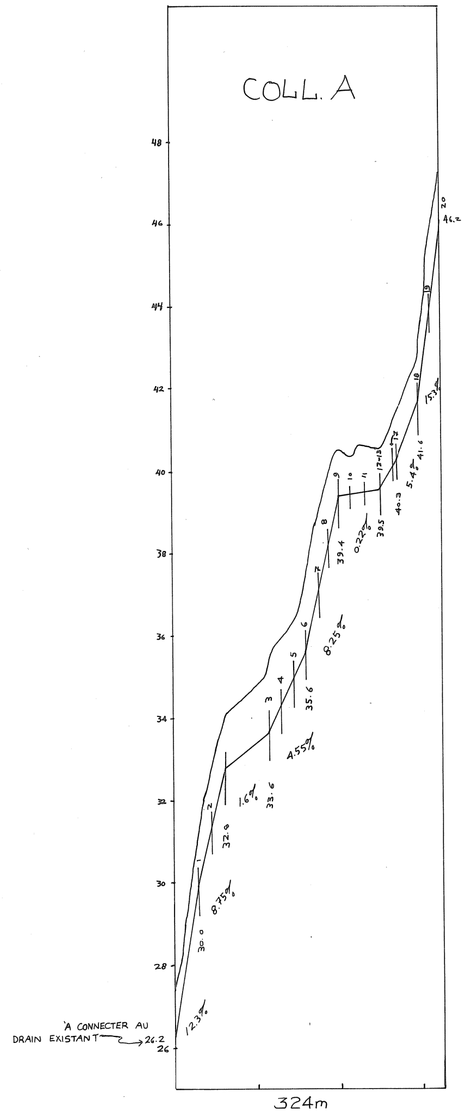

DRAINS REQUIS					
DÉSIGNATION	PLASTIQUE 10" 250 mm	8" T.C. 200 mm	8" 200 mm	6" 150 mm	4" 100 mm
COLL A					22 N.P 262
LAT					1087
COLL B				90	104
LAT					1285
COLL C					197
LAT					561
COLL					
LAT					
COLL					
LAT					
COLL.					
LAT					
COLL					
LAT					
COLL					
LAT					
COLL					
LAT					
COLL					
LAT					
COLL					
LAT					
COLL					
LAT					
COLL					
LAT					
COLL					
LAT					
COLL					
LAT					
COLL					
LAT					
COLL TOTAL				90	625
LAT					2933
GR TOTAL	3648 MÈTRES LINÉAIRES				

PROFILS TEXTURAUX

TROU # 1
- 0.0m
- 0.3 — TERRE ARABLE
- 1.2 — SABLE LOAMEUX

TROU # 2
- 0.0
- 0.3 — TERRE ARABLE
- 1.0 — LOAM

TROU # 3 # 4
- 0.0
- 0.3 — TERRE ARABLE
- 0.9 — LOAM SABLEUX

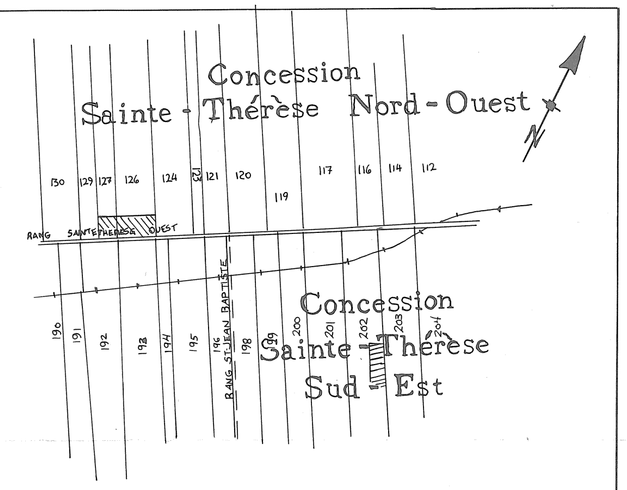

SUPERFICIE : 5.82 HA 14 ACRES 17 ARP.²

PLAN DE LOCALISATION

échelle : 1:20 000 référence : 21L-11-200-0102

LÉGENDE

- Repère de nivellement ..... R.N.
- Rivière, cours d'eau existant, projeté
- Fossé existant, projeté
- Lac, marécage, étang, gravière ..... lac
- Drainage souterrain existant
- Conduit souterrain existant
- Drains existants, projetés
- Changement de pente
- Changement de diamètre
- Bouche de décharge
- Diamètre des drains 100, 150, 200, 250 mm
- Clôture
- Ligne téléphonique aérienne, souterraine
- Ligne de transmission
- Ligne d'énergie électrique aérienne, souterraine
- Rapide, barrage, chute ..... bar.
- Station de pompage
- Regard, puisard ..... R P
- Trou de sondage
- Superficie étudiée, drainage interne suffisant ..... S.I.S.
- Courbe de niveau 80
- Zone boisée, buisson, arbre isolé
- Coulée
- Tas de roches en surface, enterrées ..... TR RE
- Limites de zones

échelle du plan	échelle des profils
1 : 2,000 — 50 mètres	VERT 1:50 — 0 .5 1.0 1.5
	HORIZ. 1:5,000 — 0 50 100 150m

JULIETTE FERLAND, ingénieur et agronome
2070 route Kennedy,
St-Isidore, Beauce Nord, Qué. G0S 2S0
Tél.: (418) 882-2820

PROJET PRÉPARÉ POUR :
FERME MARICAN INC.
A/s LEANDRE BEAUDOIN
500 RANG SAINTE THERESE OUEST
SAINTE-HENEDINE
G0S 2R0
NO. TEL. : 935-3385

NO. DE PRODUCTEUR :
MARI 8734 1417

INGÉNIEUR JULIETTE FERLAND QUÉBEC

LE 25 OCTOBRE 1988

PLAN DRAINAGE SOUTERRAIN

FERME ..... MARICAN INC.
LOT(S) ..... 126 - 127 P 202
RANG ..... CONCESSION ST-THERESE NORD-OUEST, CONC. ST-THERESE SUD-EST
MUNICIPALITÉ ..... STE-HENEDINE
COMTÉ MUNICIPAL ..... M.R.C. ..... LA NOUVELLE - BEAUCE
DISTRICT ÉLECTORAL ..... BEAUCE - NORD

PLAN NO 88-78 | FEUILLE 1 DE 1

MINISTÈRE DE L'AGRICULTURE
DES PÊCHERIES ET DE L'ALIMENTATION
BUREAU DES RENSEIGNEMENTS AGRICOLES
DÉPOSÉ LE : 88 10 31

Approuvé sous réserve de quelques corrections

DESSINE PAR : D. BROCHU TECH. AGR.

26040 MARICAN St Isidore

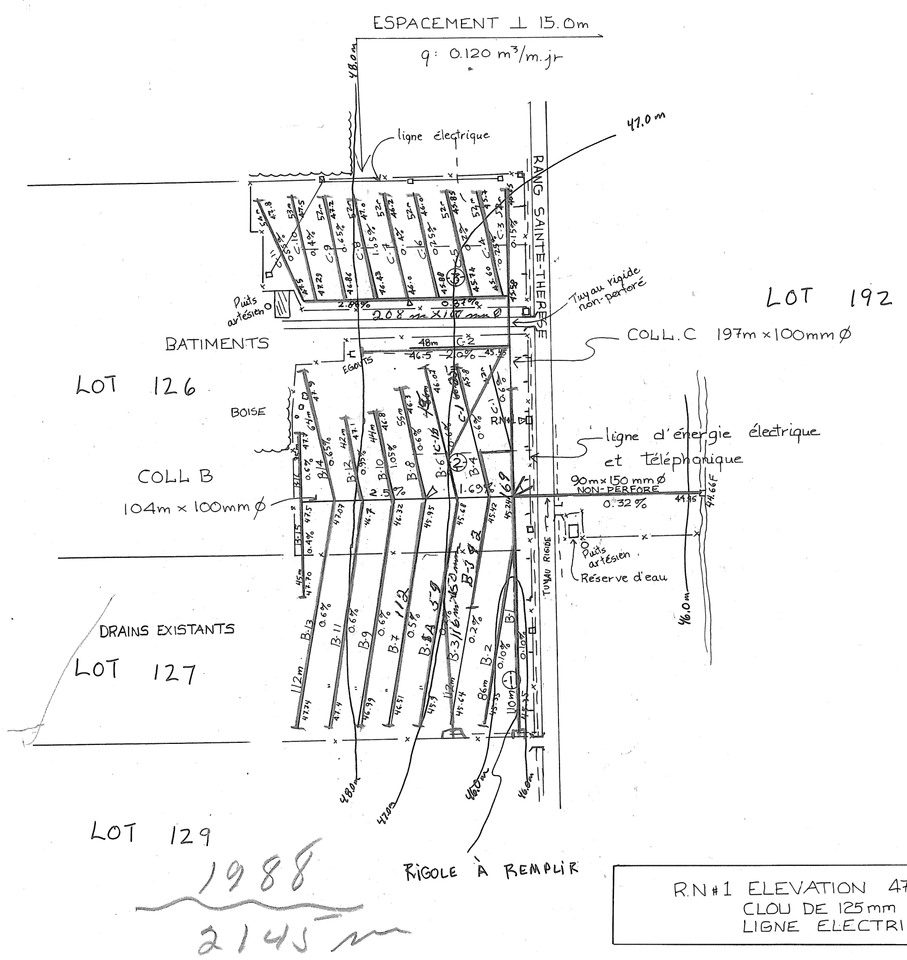

R.N.#1 ELEVATION 47.26m
CLOU DE 125mm DANS POTEAU
LIGNE ELECTRIQUE ET TELEPHONIQUE

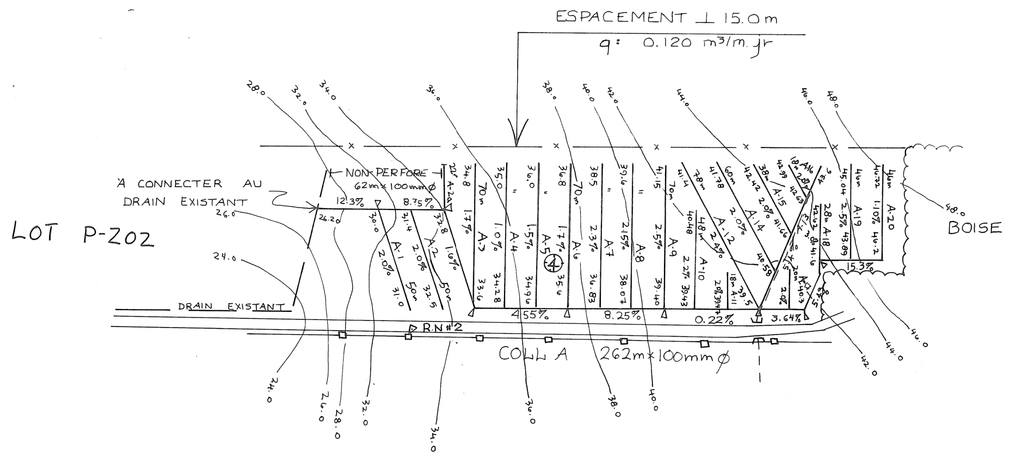

R.N.#2 ELEVATION 33.43m
CLOU DE 125mm DANS
POTEAU DE LIGNE ELECTRIQUE