


Version française

Journal | 

2011 - 2012

PARC NATIONAL DES
HAUTES-GORGES-DE-
LA-RIVIÈRE-MALBAIE



De l'infiniment petit à l'immensément grand

En novembre 2010, la Société des établissements de plein air du Québec (Sépaq) remportait un des prestigieux Prix nationaux pour l'excellence en tourisme. Ce prix, décerné par les pairs de l'industrie touristique, s'est révélé une belle reconnaissance pour la Société qui fêtait tout récemment ses 25 ans. Les parcs nationaux font partie de ce grand réseau depuis 1999.

Durant ces 12 dernières années, Parcs Québec a su rehausser les standards de qualité dans les parcs afin que ces derniers se comparent avantageusement aux autres grands réseaux de parcs nationaux dans le monde. Il a su également développer un sentiment d'appartenance et de fierté vis-à-vis ces territoires protégés exceptionnels. Ainsi, les 23 parcs nationaux du réseau Parcs Québec accueillent annuellement plus de 4 M de jours-visites, traduisant ainsi bien l'attrait qu'ils exercent auprès de la population.

La gestion de ces parcs représente donc tout un défi pour à la fois protéger ces richesses naturelles et accueillir autant de visiteurs. Parmi les efforts de mise en valeur, sont nés les centres de découverte et de services que l'on retrouve dans la grande majorité des parcs. Présentant les particularités et les principaux attraits des territoires, et offrant des services multiples à la clientèle, ces bâtiments constituent le cœur de l'accueil du parc. Tous,

cependant, ne possèdent pas encore de tels équipements sur leur territoire. Mais cela ne saurait tarder. En effet, les années 2011 et 2012 seront marquées par la construction de sept de ces centres de découverte et de services.

Depuis deux ans, les équipes des parcs planifient cette 1^{re} phase de mise en valeur. Au cœur de leur réflexion: la nécessité de tenir compte de l'esprit des lieux tant dans le site d'implantation des bâtiments que dans l'architecture et les matériaux choisis. Si les dernières réalisations de Parcs Québec s'intégreraient harmonieusement au paysage – pensons aux centres de découverte et de services des parcs nationaux des Hautes-Gorges-de-la-Rivière-Malbaie et de Plaisance – les prochains bâtiments à s'ériger respecteront cette même philosophie, et davantage. En effet, nous avons revu nos façons de planifier l'aménagement intérieur de ces bâtiments, dont la conception de l'exposition traditionnelle.

Mais attendons la première inauguration qui se tiendra à la fin de l'été 2011 avant de dévoiler les grandes lignes de l'expérience de visite que nous souhaiterons dorénavant vous faire vivre. D'ici là, profitez bien de la prochaine saison estivale. De l'infiniment petit à l'immensément grand, se cachent de petites merveilles qui font l'essence même de cette nature que nous vous invitons à découvrir.

Bienvenue dans vos parcs nationaux!

Découvrez les parcs de la région



Martin Soucy
Martin Soucy
Vice-président Exploitation
Parcs Québec

Raymond Desjardins
Raymond Desjardins
Président-directeur général
Sépaq

Mot du ministre



L'Organisation des Nations Unies a proclamé 2011 Année internationale de la forêt. Il faut savoir qu'il existe un lien étroit entre notre patrimoine forestier et l'histoire récente des parcs nationaux du Québec. Il y a 30 ans cette année, le gouvernement du Québec créait deux nouveaux parcs, issus de réserves fauniques. On les connaît aujourd'hui sous l'appellation de parcs nationaux des Grands-Jardins et de la Jacques-Cartier. À l'heure actuelle, c'est plus de 5 000 km² de forêts diversifiées que le Québec s'emploie à protéger dans le réseau des parcs nationaux. Ainsi, sont préservés des éléments représentatifs de la forêt mixte, de la forêt boréale, de la taïga et de quelques îlots de Grand Nord québécois, pour ne nommer que ceux-là.

Au-delà de ce patrimoine collectif qu'est la forêt, les équipes des parcs nationaux veillent aussi à assurer l'intégrité écologique globale des 23 aires protégées du réseau Parcs Québec. Ce vaste domaine naturel est parsemé de centaines de lacs et de rivières. Il encadre et accompagne un grand fleuve jusqu'à la mer, mais également un des plus beaux fjords du monde. Le réseau des parcs loge une faune et une flore riches et diversifiées et valorise l'intégrité de plusieurs lieux historiques. Laissez-vous surprendre, émerveiller par la biodiversité de tous ces territoires, mis en valeur pour nous, générations actuelles, mais aussi pour celles de nos enfants.

Choisir les parcs nationaux comme destination, c'est non seulement s'accorder le privilège de découvrir la nature, mais aussi de participer à la conservation et au respect de celle-ci. C'est se donner le loisir d'y séjourner et d'y pratiquer une variété d'activités de plein air en solo, en famille ou en groupe. Profitez de nos parcs et portez un regard nouveau sur cette nature aux trésors souvent insoupçonnés.

Bonnes vacances!

Pierre Arcand

Pierre Arcand
Ministre du Développement durable,
de l'Environnement et des Parcs

Parc national
des Hautes-Gorges-
de-la-Rivière-Malbaie
Conserver. Protéger. Découvrir.

Information

Téléphone : 418-439-1227
Courriel : parc.hautes-gorges@sepaq.com

Réservations

1 800 665-6527 ou www.parcsquebec.com

Équipe de réalisation

Comité de rédaction et collaborateurs :
Miriane Tremblay, Claire Ducharme,
Mariette Pilote, Dave Lajoie, Miriane Demers-Lemay
et Isabelle Lavallée.

Photographies :

Sépaq, Julien Robitaille, Nathalie Saint-Pierre,
Jean-Pierre Huard, Denis Hamel, Valérie Brandt.

Graphisme : Lico Imprimeur

Impression : Norecob

Traduction : Gary Callaghan et Anglocom

Révision Linguistique : Claude Frappier



Ce document est imprimé sur du papier entièrement recyclé, fabriqué au Québec, contenant 100 % de fibres postconsommation et produit sans chlore élémentaire. Les encres utilisées pour cette production contiennent des huiles végétales.

Bienvenue!

Toute l'équipe du parc national des Hautes-Gorges-de-la-Rivière-Malbaie est heureuse de vous accueillir et de contribuer à faire de votre visite une expérience mémorable. Créé en 2000 afin de conserver ce territoire exceptionnel tout en le rendant accessible aux visiteurs, le parc est devenu une destination prisée des amoureux de la nature.

L'Organisation des Nations Unies a décrété 2011 l'Année internationale de la forêt. C'est une bonne occasion d'apprécier le privilège que nous avons de pouvoir avoir accès à nos forêts, qui jouent un rôle essentiel, notamment en matière de protection de la biodiversité.

C'est en parcourant nos sentiers que vous pourrez vous imprégner de toute la richesse qu'abritent nos forêts. Le sentier de l'Acropole-des-Draveurs, de la base au sommet, offre d'ailleurs une expérience unique aux randonneurs en les faisant voyager à travers une mosaïque végétale offrant un échantillon de tous les milieux forestiers du Québec, du sud vers le Grand Nord.

Bonne visite!

L'équipe du parc

Sommaire

À découvrir.....	2	Carte et sentiers.....	10-11
Tarifs et horaires.....	3	Activités de découverte.....	12-13-14
Activités sur l'eau.....	4-5	Soyez plus rusés que le renard.....	15
La page du campeur.....	6-7	Observation de la nature.....	16-17
Le Riverain : du rêve à la réalité.....	8	À la recherche de nouvelles espèces.....	18-19
Casser la croûte et relaxer.....	9	Creuse-méninges!.....	20



À découvrir

La mission de Parcs Québec

Dans la perspective d'un développement harmonieux sur les plans culturel, social, économique et régional, Parcs Québec assure la conservation et la mise en valeur de territoires représentatifs des 43 régions naturelles du Québec ou de sites à caractère exceptionnel, notamment en raison de leur diversité biologique, tout en les rendant accessibles à des fins éducatives et de plein air.

Tous les parcs nationaux ont été créés en vertu des standards de l'Union mondiale pour la nature. Ainsi, un parc national est une aire relativement vaste :

- qui présente un ou plusieurs écosystèmes généralement peu ou pas transformés par l'exploitation;
- où les espèces animales et végétales, les sites géomorphologiques et les habitats ont un intérêt particulier du point de vue scientifique, éducatif ou récréatif, ou qui offre un paysage d'une grande beauté;
- dans laquelle la plus haute autorité compétente du pays a pris des mesures pour éliminer l'exploitation et pour y faire respecter les ensembles écologiques, géomorphologiques ou esthétiques;
- dont la visite est autorisée, sous certaines conditions, à des fins éducatives, culturelles ou récréatives.



Le parc national des Hautes-Gorges-de-la-Rivière-Malbaie tire son nom de la présence de vallées profondément découpées dans de hautes montagnes. On y retrouve les plus hautes parois à l'est des Rocheuses! L'importance des dénivelés, la beauté des paysages et le tracé particulier de la rivière Malbaie font de ce site un lieu enchanteur. Voici les deux secteurs du parc à découvrir.

La vallée de la rivière Malbaie

Elle est un incontournable. Par sa beauté et son histoire, elle a inspiré Félix-Antoine Savard, auteur du célèbre roman *Menaud, maître draveur!* Les dites gorges sont en fait une vallée glaciaire aux parois impressionnantes qui offre un paysage grandiose et où la faune s'anime tout l'été. Comment la découvrir? De toutes les façons! En amont du barrage des Érables : en bateau-mouche, à vélo, en rabaska, en canot, en kayak ou à pied. On peut aussi admirer la vallée, à partir du sentier du Riverain.

Les plateaux

Au sommet des montagnes se trouvent de grands plateaux où nichent lacs, faune et flore, typiques des milieux boréaux et alpins. Ils forment un paysage spectaculaire, combinés aux vallées qui parsèment le territoire. Parmi les éléments vedettes que vous pourrez peut-être y observer, notons les caribous qui fréquentent régulièrement le sommet de l'Acropole des Draveurs depuis quelques années. La découverte des plateaux se fait en parcourant le sentier de l'Acropole-des-Draveurs.



Tarifs et horaires

Tarifs d'accès valide jusqu'au 31 mars 2012

AUTORISATION D'ACCÈS (taxes incluses)	QUOTIDIENNE	ANNUELLE UN PARC	ANNUELLE RÉSEAU
Adulte (18 ans et plus)	5,50 \$	27,50 \$	49,50 \$
Famille (1 adulte avec enfants)	8,00 \$	40,00 \$	72,00 \$
Famille (2 adultes avec enfants)	11,00 \$	55,00 \$	99,00 \$
Enfants (6 à 17 ans)	2,50 \$	12,50 \$	22,50 \$

Horaires des navettes

Lorsque la navette est en service, il est obligatoire de l'utiliser afin de circuler dans le parc (sauf pour se rendre à son site de camping aménagé). Ce service permet de protéger l'environnement en limitant la construction de vastes stationnements à l'intérieur de l'étroite vallée de la rivière Malbaie et il encourage la clientèle à visiter le parc autrement qu'en automobile.

NAVETTE DE PASSAGERS (gratuite)

		DU 21 MAI AU 23 JUIN	DU 24 JUIN AU 28 AOÛT	3 ET 4 SEPTEMBRE	DU 29 AOÛT AU 10 OCTOBRE
Heures de service	Semaine	Aucun service	8 h à 19 h 30	Aucun service	Aucun service sauf le lundi 5 septembre
	Fin de semaine	8 h à 18 h		8 h à 19 h 30	
Dernier départ du centre de services du Draveur		18 h	19 h 30	19 h 30	18 h


La fréquence des navettes varie selon les périodes et l'achalandage. Pour la navette de passagers, la fréquence varie de 7 à 30 minutes.

NAVETTE AVEC REMORQUES (pour équipement nautique et vélo* - taxes en sus)

PÉRIODES D'OPÉRATION		DU 24 AU 26 JUIN	DU 1 ^{er} AU 3 JUILLET	DU 15 JUILLET AU 28 AOÛT
Heures de service		9 h à 18 h		
Dernier départ du centre de services du Draveur		17 h 30		
Vélo	journalier	9,50 \$ / adulte. Enfant gratuit		
	campeur	5,25 \$ / adulte. Enfant gratuit		
Canot-kayak	journalier	15,25 \$ / équipement		
	campeur	8,50 \$ / équipement		

*Tarifs sujets à modification sans préavis.

La fréquence de la navette avec remorque varie de 45 à 60 minutes.



Chute du Ruisseau Blanc

Information

Téléphone

Téléphone : La ligne téléphonique ne se rend pas au parc et les téléphones cellulaires n'y fonctionnent pas. Vous trouverez un téléphone public à Saint-Aimé-des-Lacs.

Modes de paiement

Au parc, vous pouvez acquitter vos factures en argent comptant ou par carte de crédit (Visa, MasterCard, American Express et Diners Club). Le service Interac n'est pas disponible.



Votre sécurité : votre responsabilité

Les activités en plein air peuvent comporter certains risques. Vous devez vous assurer de posséder les compétences et habiletés requises à la pratique de l'activité choisie. Il est important de connaître les risques inhérents à cette activité, de respecter vos capacités et de disposer des équipements appropriés. Pour plus d'information, nous vous invitons à consulter notre site Web au www.sepaq.com.



Activités sur l'eau



Croisière découverte en bateau-mouche

Laissez-vous guider par le capitaine et le garde-parc naturaliste dans le secteur le plus spectaculaire du parc. Durée : 1 h 30.

PÉRIODES	HORAIRES *
Du 21 mai au 17 juin	Semaine : 13 h / Fin de semaine : 11 h, 13 h, 14 h 45
Le 23 mai (Fête des Patriotes)	13 h, 14 h 45
Du 18 juin au 8 juillet	11 h, 13 h, 14 h 45, 16 h 30
Du 9 juillet au 21 août	11 h, 13 h, 14 h 45, 16 h 30, 18 h 30 *
Du 22 août au 28 août	11 h, 13 h, 14 h 45, 16 h 30
Du 29 août au 2 septembre	11 h, 13 h, 14 h 45
Les 3 et 4 septembre	11 h, 13 h, 14 h 45, 16 h 30
Du 5 septembre au 10 octobre	11 h, 13 h, 14 h 45

* Si les conditions climatiques le permettent. L'horaire est sujet à modification sans préavis.

*** Rabais de 20 %
pour les campeurs
sur la croisière de 18 h 30.**



Tarifs de la croisière découverte* (taxes en sus)

ADULTE	ENFANT (6 À 17 ANS)	ENFANT (0 À 5 ANS)
31,82 \$	23,92 \$ **	Gratuit **

* Tarifs sujets à modification sans préavis.
** Preuve d'âge obligatoire.



Service de location d'équipement

Les sorties sur l'eau ou sur la piste cyclable sont d'excellents moyens de découvrir toute la beauté de la rivière Malbaie. Un vrai contact avec la nature vous attend !

ÉQUIPEMENT * (taxes en sus)	À L'HEURE ◆	BLOC DE 4 HEURES	JOURNÉE
Bicyclette (adulte)	11,85 \$	23,48 \$	33,57 \$
Bicyclette (enfant)	7,24 \$	11,63 \$	16,90 \$
Remorque pour bagage / pour bébé	7,46 \$	14,70 \$	20,85 \$
Canot	14,26 \$	28,31 \$	40,38 \$
Kayak simple	14,70 \$	29,19 \$	41,47 \$
Kayak double	19,75 \$	39,50 \$	56,40 \$
Veste de sauvetage	-	-	5,27 \$
Sac au sec	-	-	5,27 \$

* Les prix, les modalités et les services peuvent être modifiés sans préavis. Pièce d'identité avec photo obligatoire. Nous vous conseillons de réserver une journée à l'avance. Notez qu'il n'est pas possible de réserver la journée même.



Le centre de location d'équipement est ouvert de **9 h à 17 h.**

◆ : Location à l'heure à partir de **15 h seulement.**

Procurez-vous le **Nouveau guide d'autodécouverte** pour explorer la rivière Malbaie à votre rythme.

Remise d'une pièce d'identité obligatoire. Quantités limitées. Disponible à la location d'équipement.

GRATUIT!




La pêche (DU 27 MAI AU 5 SEPTEMBRE 2011)

PÊCHE SUR LA RIVIÈRE MALBAIE* (taxes en sus)	
Autorisation de pêche dans le parc (obligatoire)	16,55 \$
Autorisation de pêche dans le parc + location d'un canot pour la pêche sur la rivière Malbaie (max. 2 personnes / canot)	1 pers. : 54,45 \$ 2 pers. : 71,00 \$
ou d'une chaloupe pour la pêche au lac Noir	3 pers. : 87,55 \$
Location moteur électrique (4 heures)	27,87 \$
Location moteur électrique (par jour)	38,18 \$

* Tarifs sujets à modification sans préavis.

Vous pouvez vous procurer votre permis de pêche et votre autorisation d'accès pour la pêche à la guérite.

Au terme de l'activité, vous devez **obligatoirement enregistrer vos captures quotidiennes au centre de location d'équipement ou à la guérite.** Pensez à les peser avant de les consommer. Cette pratique est importante pour assurer une saine gestion des populations de poissons.



La page du campeur



Prenez note !

Glace et bois

Ces produits sont disponibles à la guérite. La glace se trouve aussi au centre de services du Draveur. Tarifs : Glace : 4,50 \$, bois : 6,14 \$ (taxes en sus).

Sacs réutilisables pour le bois

Retour des sacs réutilisables

Merci de nous aider en rapportant vos sacs réutilisables aux endroits identifiés à cette fin : la guérite, blocs sanitaires, location d'équipement.

Des gestes pour l'environnement



La distribution du bois emballé dans du matériel plastique est remplacé par l'utilisation de sacs réutilisables.

Le bois de camping en vrac provient d'un fournisseur local pour minimiser les risques d'introduction d'insectes et de maladies dans le parc.

L'équipe du parc vous encourage à consommer modérément le bois de chauffage pour préserver la qualité de l'air.

Tarifs des campings

Supplément d'information sur le site www.parcquebec.com

CAMPINGS	TARIFS (taxes en sus)*
Rustique	20,25 \$ / emplacement / nuit
Aménagé sans service	26,00 \$ / emplacement / nuit
Groupe (8 à 12 pers.)	6,50 \$ / personne / nuit
Prêt-à-camper (Huttopia)	113,00 \$ / emplacement / nuit
Literie	15,80 \$ / jour

* Les prix, les modalités et les services peuvent être modifiés sans préavis.



Croisière au crépuscule

Les campeurs bénéficient d'un **RABAIS DE 20 %** sur la croisière découverte au crépuscule de 18 h 30.

Canot au repos

Vous avez un canot ou un kayak et vous passez plusieurs jours au parc ? Notez qu'il est possible de laisser votre embarcation au centre de location d'équipement. Informez-vous.

Délice charlevoisien dans votre assiette !



Procurez-vous au parc les délicieux mets conservés sous vide du Culinarium. Gastronomie et grande nature, une expérience qui se savoure !

METS À EMPORTER :

- Civet de pintade au vin blanc et aux champignons sauvages
- Cassoulet de canard aux gourganes de Charlevoix et saucisses de lapin
- Fricassée de lapin de Charlevoix aux deux moutardes
- Bourguignon de bison de l'île d'Orléans au genièvre



Forfait Équerre

2 nuits au camping L'Équerre + 3 jours de location de canot ou de vélo

À partir de

149,69 \$

Tarif pour 2 personnes (taxes en sus)



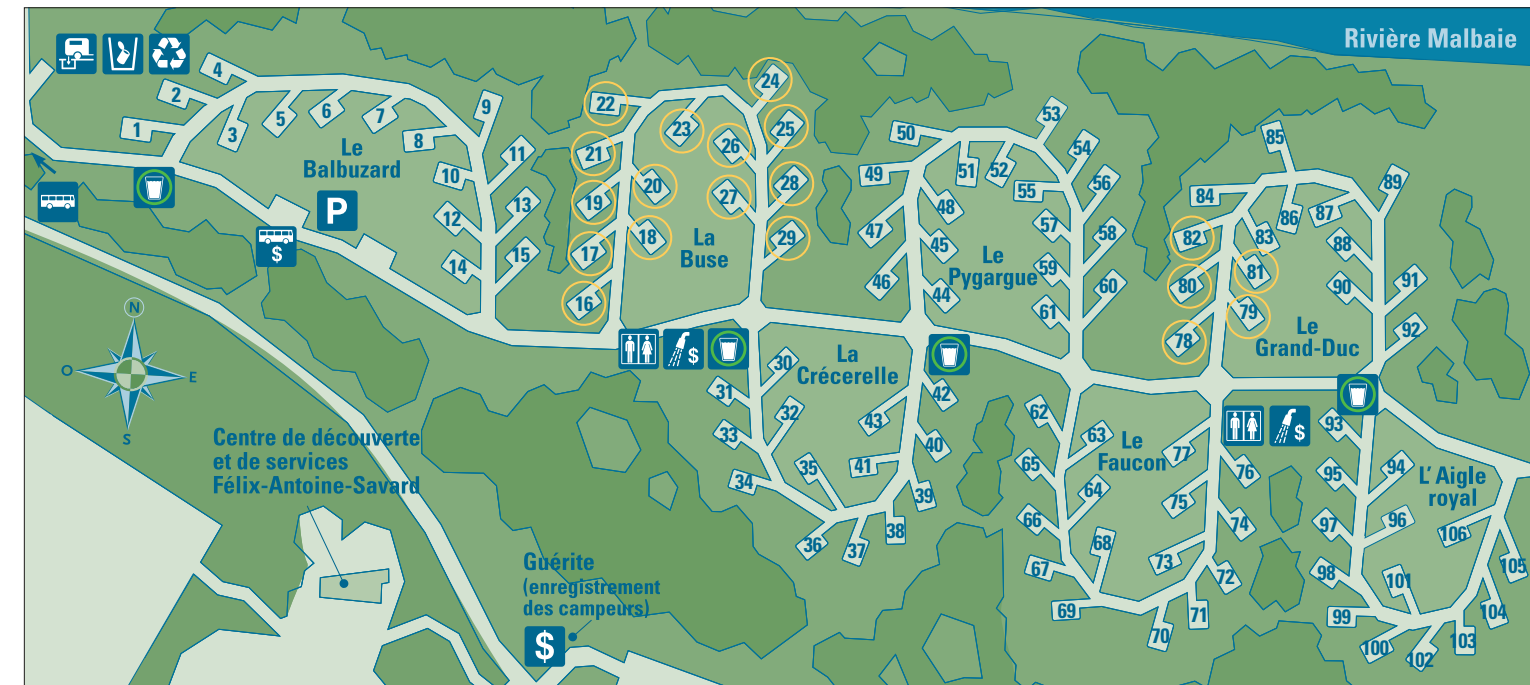
Parc national des Grands-Jardins

Un îlot de Grand Nord québécois à découvrir

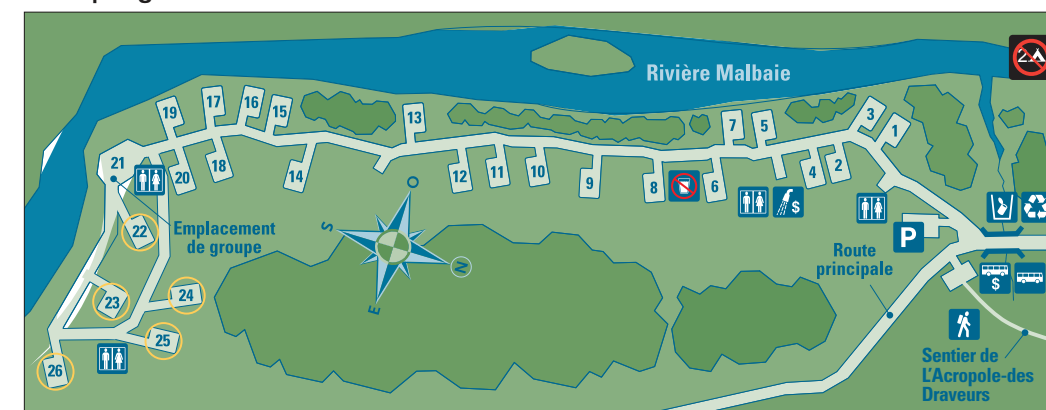


1 800 665-6527 • www.parcquebec.com

Camping du Cran



Camping du Pin-Blanc



Camping de l'Équerre



Légende

- Tentes Huttopia / Une tente par emplacement
- Stationnement / Douches
- Toilettes / Arrêt de navette avec remorque
- Eau (potable) / Eau (non potable)
- Station de vidange / Poubelles
- Perches anti-ours / Recyclage
- Arrêt de navette pour passagers / Accès aux campings

Le Riverain : du rêve à la réalité



Sentier du Riverain
 Difficulté : Intermédiaire
 Longueur : 14,7 km (aller-retour)

En 2005, lors de la planification du plan d'affaires 2006-2011, nous rêvions d'agrandir le réseau de sentiers du parc. On souhaitait ainsi dévoiler de nouvelles facettes du territoire, diminuer la pression sur le sentier de l'Acropole-des-Draveurs en dispersant la clientèle dans un réseau de sentiers plus vaste, et finalement, offrir un sentier de niveau de difficulté intermédiaire, plus accessible que celui de l'Acropole.

L'idée de relier par un sentier pédestre l'entrée du parc au barrage des Érables était la plus séduisante. Elle favorisait encore davantage l'accessibilité au parc sans véhicule et elle permettait de réutiliser une partie d'un sentier utilisé à l'époque du parc régional (le sentier du Riverain, d'où le nom qui est resté).

Voici en bref les défis et critères de réalisation liés à l'aménagement de ce sentier qui se poursuit depuis l'été 2006.

1. Innover dans les méthodes de travail pour respecter les plus hauts standards environnementaux.
2. Réaliser une surface de marche assez large pour favoriser la marche en famille, côte à côte, et pour faciliter le passage de véhicules d'urgence.
3. Composer avec le régime hydrique torrentiel du parc ; nous avons mis en place de nombreux murs de pierre et des ponceaux pour absorber les coups d'eaux potentiels, conserver le sentier en bon état (limiter l'entretien futur) et minimiser les impacts sur le milieu naturel qui l'entoure (sédimentation, érosion, drainage).
4. Respecter (autant que possible) une pente maximale de 10 % afin de conserver une difficulté de sentier intermédiaire.
5. Donner accès à un maximum de points de vue différents de la vallée.
6. Réaliser une passerelle pour traverser la rivière

des Martres et ensuite rejoindre le barrage des Érables par la rive ouest.

Ce sentier qui prend forme, c'est notre fierté, mais certainement encore plus celle de ceux qui l'ont façonné à la sueur de leur front. Merci les gars pour votre travail qui marquera l'histoire du parc et l'expérience des visiteurs.



Casser la croûte et relaxer



Venez faire le plein d'énergie

Une terrasse, un foyer, des paysages époustouflants et de bons petits plats santé vous attendent au centre de services du Draveur, pour le plus grand plaisir de vos sens. Nos paninis, nos pâtes, nos crêpes-repas et nos boissons feront le plaisir de tous. Par temps plus frais, nos soupes sauront vous réchauffer. Venez faire un tour et admirer la beauté des paysages, en plein cœur de la vallée.



Menu du jour

Potage du jour • Sandwich • Muffin • Salade • Pâtes alimentaires • Panini • Smoked meat • Crêpe
 Et bien plus encore...



La Grande Aventure

(détails en page 12 et 14)



L'équipe de travail (de gauche à droite): Maxime Bouchard, Dave Lajoie, Dominic Gagnon, Alex Simard, Raphael Simard, Maurice Simard • Absents de la photo: Raphael Girard, Michel Guérin-Lavoie, Jean Charles Morin.

Découvrez nos t-shirts *Les parcs nationaux du Québec*



Portez-les fièrement et replongez dans l'ambiance de vos vacances. Disponibles dans nos Boutiques Nature, ils sont entièrement développés et fabriqués au Québec.

Tous les profits sont réinvestis dans les parcs nationaux. Une belle façon de participer à la protection de notre patrimoine québécois!





Carte et sentiers



CARTE RENSEIGNEMENTS



- Légende**
- Accueil / Premiers soins
 - Stationnement / Interprétation
 - Dépanneur / Boutique Nature
 - Poste de perception
 - Toilettes / Bois
 - Location d'équipement / Location de casiers
 - Arrêt de navette / Arrêt de navette payante
 - Aire de pique-nique / Camping aménagé sans service
 - Camping rustique / Camping de groupe
 - Eau (potable) / Eau (non potable)
 - Kayak / Canot
 - Bateau-mouche / Pistes de vélo
 - Glace / Restaurant

Sentiers de randonnée pédestre

SENTIERS	DIFFICULTÉ	LONGUEUR (km)	DÉNIVELÉ APPROX. (m)	DURÉE
1 L'Érablière		1,5 (aller-retour)*	20	1 h 30
2 Le Belvédère		0,2 (aller-retour)	30	15 min
3 Le Pied-des-Sommets		0,5 (boucle)	60	20 min
4 La Chute-du-Ruisseau-Blanc		1 (aller-retour)**	70	30 min
5 Le Riverain				
A) à partir du centre de découverte et de services Félix-Antoine-Savard		14,7 (aller-retour)	160	4 h 30
B) à partir du camping du Cran		13,9 (aller-retour)	170	4 h 30
C) à partir du pont des Érables		10,9 (aller-retour)	170	3 h 45
6 L'Acropole-des-Draveurs		10,4 (aller-retour)	800	4 à 6 h

* Ne comprend pas le trajet d'approche ; un chemin forestier qui longe la rivière Malbaie (2 km aller-retour).

** Ne comprend pas le trajet d'approche ; rivière Malbaie ou piste cyclable qui longe la rivière Malbaie (16 km aller-retour).



Bâtons de marche À LOUER !

S'adresser dans nos Boutique Nature

10,53 \$
(taxes en sus)

Pistes cyclables

DESTINATIONS À PARTIR DU CENTRE DE DÉCOUVERTE ET DE SERVICES FÉLIX-ANTOINE-SAVARD	DIFFICULTÉ	LONGUEUR (km)	TYPE DE SURFACE
Centre de services du Draveur		16 (aller-retour)	Asphalte
Secteur de l'Équerre		32 (aller-retour)	Asphalte / gravier

Facile Intermédiaire Difficile

Attention !

Les images dessous illustrent l'impact du piétinement sur la végétation arctique-alpine qui longe le sentier de l'Acropole-des-Draveurs. Afin de contribuer à la mission de protection et de conservation du milieu, vous devez demeurer à l'intérieur des sentiers et rester attentifs à l'endroit où vous mettez les pieds. Merci de bien respecter les sentiers et bonne découverte !



Avant le piétinement



Après le piétinement



Souvenir de l'Acropole

Affichez votre fierté d'avoir parcouru le sentier de l'Acropole-des-Draveurs !
Ne quittez pas le parc sans ce magnifique t-shirt, en souvenir de votre ascension.

100 % Coton biologique
Développé et fabriqué au Québec



Activités de découverte



Activités sur l'eau

La Grande Aventure

Sortie familiale en rabaska* (2 h 30)

En compagnie de Joe ou de Joséphine, remontez la rivière Malbaie et le fil du temps à bord d'un grand canot rabaska. Vous y découvrirez l'histoire de la vallée et des hommes qui l'ont explorée.

Âge minimum : 6 ans.

Tarifs : 15,95 \$ / adulte • 7,98 \$ / enfant (taxes en sus).

L'Explo Malbaie Demi-journée d'expédition en rabaska* dans la vallée (5 h 30)

Offrez-vous une journée d'exploration et de découverte sur la rivière Malbaie, en compagnie d'un garde-parc. Chaque sortie est unique et inoubliable, peu importe la température. Apportez une collation pour faire le plein d'énergie à la chute du Ruisseau Blanc et des vêtements appropriés (coupe-vent, chaussures de marche, imperméable au besoin, jumelles). Inscription : par téléphone ou à la Boutique Nature du parc.

Âge minimum : 9 ans. Tarifs : 29,93 \$ / adulte • 14,97 \$ / enfant (taxes en sus).

* Les activités en rabaska pourraient avoir lieu en canot, selon le nombre de participants et leur expérience.

Croisière découverte en bateau-mouche Croisière sur la rivière Malbaie (1 h 30)

Une sortie sur la rivière Malbaie vous fera découvrir un paysage spectaculaire, son histoire et la vie qui l'habite. Consulter la page 4 pour les détails.

En soirée

Sur la piste des caribous

Quiz (55 min)

Savez-vous quels sont les meilleurs endroits à fréquenter dans le parc pour observer des cervidés ? Vous le découvrirez peut-être puisque le caribou, l'orignal et le cerf sont à l'honneur de cette soirée forte en amusement.

Les Géants du ciel

Quiz (45 min)

Vous pensez avoir vu un aigle royal planer au-dessus de la rivière ? Ou peut-être était-ce un balbuzard pêcheur ? Afin de trouver réponse à vos questions, venez participer à notre quiz. Ce jeu vous permettra de découvrir quels géants du ciel survolent le parc. Après cette activité, vous saurez davantage les distinguer et où regarder pour augmenter vos chances de les apercevoir.

Si la drave m'était contée...

Activité théâtrale (45 min)

Sacré Menaud ! Toujours volontaire pour raconter ses péripéties sur la rivière Malbaie ! En compagnie de Mgr Félix-Antoine Savard et de Menaud lui-même, nous vous invitons à venir découvrir l'histoire de la drave. Ces hommes vous racontent la vie d'autrefois, leurs joies et leurs misères.

L'Ours noir

Causerie (45 min)

Un garde-parc lève le voile sur cet animal mystérieux qu'est l'ours noir. Venez découvrir un animal fascinant !



Activités autoguidées

Soyez eau courant

Guide d'autodécouverte

Procurez-vous un guide d'autodécouverte pour explorer la rivière Malbaie à votre rythme. Remise d'une pièce d'identité obligatoire. Quantités limitées. Disponible à la location d'équipement.

GRATUIT!

Activités postées

Rencontre avec Menaud

Activité postée (15 min)

Menaud a bien des choses à raconter de l'époque où il bravait la rivière Malbaie, gaffe à la main. Venez découvrir l'histoire de la drave sur la rivière Malbaie, d'hier à aujourd'hui, par une rencontre avec ce sympathique personnage.

Milieu sous protection

Activité postée (15 min)

Un garde-parc vous transporte au sommet de l'Acropole des Draveurs. Découvrez ce qu'on y protège et comment vous pouvez faire une différence pour préserver ce milieu!

À pied

De feuilles en aiguilles

Randonnée guidée (1 h)

On trouve dans le parc des espèces végétales habituellement séparées par des milliers de kilomètres. Dans le cadre d'une courte randonnée, un garde-parc vous présente les phénomènes qui expliquent pourquoi des espèces aux besoins si différents se côtoient.

Expositions

Sculpté par le temps, Au pays de Menaud et Le goût de l'eau

Les expositions vous permettent de faire le tour du parc en quelques minutes. Avant ou après votre visite, venez y tester vos connaissances et découvrir les particularités du parc. Elles se trouvent au centre de découverte et de services Félix-Antoine-Savard ainsi qu'au barrage des Érables.

Programmes scolaires

Les parcs nationaux québécois : des territoires protégés

(activité en classe: 1 h 15)

Un garde-parc se rend en classe afin de présenter le réseau des parcs nationaux du Québec, sa raison d'être et le parc. Une activité qui amène les élèves à travailler sur le développement d'un parc peut aussi bonifier la visite du garde-parc. L'ensemble de ce programme a été conçu spécialement pour aider les professeurs de géographie à développer, chez leurs élèves, les compétences visées par le ministère de l'Éducation.

Forfaits 24 Heures Nature

Les forfaits donnent aux jeunes du secondaire l'opportunité de profiter de tarifs spéciaux pour camper, effectuer des sorties en canot ou en randonnée pédestre. Les forfaits comprennent également une rencontre d'une heure avec garde-parc.

Offre jeunesse (groupes)

Information et réservations :

418 439-1227 ou
parc.hautes-gorges@sepaq.com

Crédit photo: Monique Gravel IC Oadmin



Groupe de cadets 1239 en randonnée dans le sentier de la Chute-du-Ruisseau-Blanc, accompagnés par Sylvain Rousseau, garde-parc naturaliste.

Au cœur
de la vallée !

Croisière découverte
en bateau-mouche

(détails en page 4)





Programmation printanière | Du 20 mai au 23 juin

JOURNÉES	HEURES	ACTIVITÉS	RENDEZ-VOUS
Samedi	19 h 15	L'Ours noir	●

Programmation estivale | Du 24 juin au 21 août

JOURNÉES	HEURES	ACTIVITÉS	RENDEZ-VOUS
Lundi	13 h 15	La Grande Aventure	■
	13 h 30	De feuilles en aiguilles	●
	19 h 15	Sur la piste des caribous	◆
Mardi	13 h 15	La Grande Aventure	■
	13 h 30	Rencontre avec Menaud	●
	19 h 15	L'Ours noir	◆
Mercredi	13 h 15	La Grande Aventure	■
	13 h 30	Milieu sous protection	●
	19 h 15	Si la drave m'était contée	◆
Jeudi	13 h 15	L'Explo Malbaie	■
	13 h 30	De feuilles en aiguilles	●
	19 h 15	Sur la piste des caribous	◆
Vendredi	13 h 15	La Grande Aventure	■
	13 h 30	Rencontre avec Menaud	●
	19 h 15	L'Ours noir	◆
Samedi	13 h 15	La Grande Aventure	■
	13 h 30	Milieu sous protection	●
	19 h 15	Si la drave m'était contée	◆
Dimanche	13 h 15	La Grande Aventure	■
	13 h 30	Rencontre avec Menaud	●
	19 h 15	Les Géants du ciel	◆

Programmation automnale | Du 22 août au 10 octobre

JOURNÉES	HEURES	ACTIVITÉS	RENDEZ-VOUS
Vendredi (2 sept. seulement)	19 h 15	Sur la piste des caribous	●
Samedi	19 h 15	L'Ours noir	●



Lieux des rendez-vous

- : Centre de services du Draveur
- : Centre de location d'équipement
- ◆ : Centre de découverte et de services Félix-Antoine-Savard (extérieur)*

* Notez que le service de navette n'est plus offert après l'activité. Rendez-vous à l'activité en voiture ou planifiez de revenir à votre site de camping à pied ou en vélo.

Le renard est un animal nocturne qui s'alimente de ce qu'il trouve dans son milieu naturel : fruits sauvages, petits mammifères, oiseaux, charognes. Instinctivement, les renards craignent l'homme.

Depuis quelques étés, des renards roux ont installé leur terrier près du centre de découverte et de services. Une mère a été aperçue en train d'allaiter sa portée, couchée en plein milieu de la route. Ils se sont habitués à la présence des humains et rôdent en plein jour. Quelle est la cause de ce comportement anormal et quelles en sont les conséquences?

Le renard opportuniste En vivant à proximité des visiteurs qui tentent de les approcher, les renards ont perdu leur crainte de l'homme. De plus, tout comme dans la fable de La Fontaine, où le fûté renard obtient le fromage du corbeau, les renards ont pu voir la possibilité d'obtenir leur nourriture de l'homme.

Des gestes qui semblent anodins Ceux qui approchent ou nourrissent les animaux sauvages sont inspirés des meilleures intentions. D'autres qui négligent de ramasser leurs déchets ou leur nourriture nuisent à la faune. Ces gestes sont néfastes pour les renards (et d'autres espèces) en risquant de causer:

- La diminution de leur indépendance, de leur instinct de survie et de leur habileté à s'alimenter par eux-mêmes;
- La transmission de maladies;
- Des collisions avec des véhicules;
- Le dommage de biens et les problèmes de nuisance;
- La familiarisation des prédateurs du renard, comme le loup ou le lynx.

Des actions à votre portée... Soyez plus rusés que les renards et résistez à l'envie de les approcher. Observez les animaux de loin, sans les pourchasser et ne laissez aucune trace de votre

passage : déchets, miettes, nourriture dans les emplacements de feu, eau de vaisselle souillée dans la forêt. Il ne faut surtout pas en venir à les nourrir. Contribuons ainsi à maintenir les renards à l'état sauvage.



Crédit photo: Nathalie Saint-Pierre



Huttopia,

le camping réinventé!

Quatorze parcs nationaux vous proposent les tentes Huttopia, entièrement équipées pour vous assurer un séjour tout confort en pleine nature: lits, chauffage d'appoint, éclairage et tout le nécessaire pour cuisiner. Il ne vous reste qu'à prévoir votre literie et la nourriture, rien de plus simple!

À partir de
113 \$
/nuit
Taxes et tarification d'accès en sus

13 décembre 2011:
début des réservations
pour la saison 2012



Observation de la nature



Vison d'Amérique. Crédit photo: Nialat

Un mustélidé pas piqué des vers!

L'été dernier, des visiteurs en train de pêcher sur la rivière Malbaie ont eu toute une surprise lorsqu'un drôle d'animal s'est approché d'eux. Futé et agile, le petit mammifère a réussi, entre deux cabrioles, à s'emparer de quelques poissons qu'ils avaient pêchés. La bête a même eu l'audace de tirer sur le poisson retenu par une corde, comme un chien tire sur sa laisse. Qui était donc cet « imposteur »? Il s'agissait d'un vison, un mustélidé qui ressemble à une belette. C'est un animal curieux et habile, qui se nourrit de poissons, de grenouilles, de serpents, d'oiseaux et de petits mammifères.



Toutes ces observations ont été possibles sans quitter les sentiers et en respectant les activités autorisées.

Merci de faire de même et de contribuer à la mission de conservation du parc.

Une observation de taille!

Quelle ne fut pas la surprise d'un groupe de Français en balade sur la rivière Malbaie lorsqu'ils tombèrent nez à nez avec deux loups gris! Animaux discrets, les loups n'en parcourent pas moins le territoire du parc, à la recherche de leurs proies de prédilection : les castors, les orignaux, les cerfs de Virginie et les caribous. Même en chassant en groupe, les loups dépensent beaucoup d'énergie pour s'alimenter. L'espèce contribue à la régulation des populations de cervidés qui, autrement, détruisent leur habitat naturel, comme à l'île d'Anticosti.



Crédit photo: Valérie Brandt

Saviez-vous que...

Autrefois abondant dans tout l'hémisphère Nord, le loup gris a disparu de plusieurs régions du globe, victime de sa mauvaise réputation.

Les colonisateurs des extrêmes

Lorsque vous atteignez le sommet de l'Acropole, vous êtes éblouis par le paysage. Mais si vous regardez sous vos pieds, vous trouverez des merveilles naturelles un peu plus discrètes, mais tout aussi étonnantes! Des rosettes multicolores colorent les rochers et des buissons verdâtres aux dimensions lilliputiennes couvrent le sol. Sur votre chemin, peut-être avez-vous également remarqué d'étranges cheveux sur les branches des arbres. Tous ces organismes sont des lichens, des organismes issus d'une association symbiotique entre un champignon et une algue. L'algue fournit les sucres de la photosynthèse à son hôte en échange d'une protection contre la dessiccation et le rayonnement solaire intense. Les lichens sont des espèces pionnières qui colonisent de nouveaux milieux et préparent le terrain à l'établissement d'espèces plus exigeantes. Ils peuvent ainsi survivre à des conditions de vie extrêmes.



Crédit photo: Denis Hamel

Des caribous qui aiment... le sud?

On trouve habituellement les caribous au nord du Québec, en plein cœur de la toundra et de la forêt boréale. Alors pourquoi les observe-t-on au sommet de l'Acropole?

Autrefois, on retrouvait plus de 10 000 caribous des bois dans la région de Charlevoix. Victimes de la chasse, du braconnage, de la prédation par le loup et l'ours et finalement de la perte d'une partie importante de leur habitat, ils ont disparu de la région dans les années 1920. Dans les années 1970, les efforts des chercheurs portèrent fruits : plus de 80 individus ont été réintroduits dans Charlevoix avec succès. Aujourd'hui, le troupeau compte environ 85 têtes. Sur ce nombre, trois femelles fréquentent assidûment le sommet de l'Acropole, à la recherche des végétaux dont elles sont friandes. Bonne observation!

Saviez-vous que...

C'est le lichen des caribous (Cladonia) qui attire l'animal sur les sommets de l'Acropole : celui-ci constitue sa principale source alimentaire hivernale.



Saviez-vous que...

Le caribou forestier a été désigné espèce vulnérable par le gouvernement. Au sud du 49° parallèle, deux hardes isolées de caribou forestier persistent, soit à Val-d'Or et dans Charlevoix.

Faites-nous connaître vos découvertes intéressantes en les notant sur les feuilles d'observation situées sur les différents babillards du parc.

Canot, kayak, vélo !

Location d'équipement (détails en page 5)



» S'INVESTIR DANS LE DÉVELOPPEMENT LOCAL ET DURABLE
» MISER SUR LA RICHESSE DE NOTRE PATRIMOINE... AU QUOTIDIEN.

DÉCOUVREZ TOUTE NOTRE NATURE !





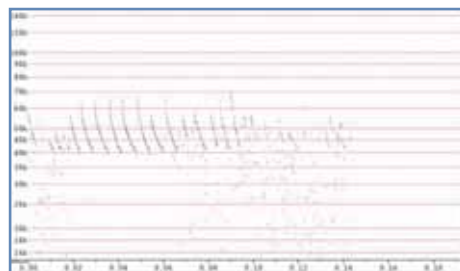
À la recherche de nouvelles espèces

À l'écoute des chauves-souris


Depuis l'été 2009, des travaux ont lieu dans la vallée afin d'identifier les espèces de chauves-souris qui l'occupent. Des appareils installés dans les arbres ou sur des bâtiments ont permis d'enregistrer des cris émis par des chauves-souris qui sont inaudibles pour l'homme. Les chauves-souris émettent des ultrasons entre 12 khz et 160 khz. L'humain, lui, ne peut entendre au-delà de 16 khz. Les sonogrammes obtenus suite aux enregistrements sont analysés, un peu à la manière de sismographes (voir schémas ci-dessous). Chaque espèce possède une empreinte sonore qui lui est propre, permettant ainsi de l'identifier. Les travaux nous ont permis de confirmer la présence dans la vallée de la grande chauve-souris brune et de la chauve-souris cendrée, une espèce à statut particulier. Certains sonogrammes laissent également croire à la présence des chauves-souris rousses, une espèce susceptible d'être désignée comme menacée.



Sonogramme d'une petite chauve-souris brune



Sonogramme d'une grande chauve-souris brune



Saviez-vous que...

Les huit espèces de chauves-souris présentes au Québec sont insectivores. Chassant la nuit, elles utilisent l'écholocation pour repérer leurs proies. Elles émettent des ultrasons qui rebondissent sur leur environnement et leur reviennent. L'analyse de ces sons suraigus leur permet d'avoir des informations détaillées sur les obstacles à éviter et sur la position de leurs proies.

Une fougère rare retrouvée

L'an dernier, plusieurs employés du parc, des bénévoles membres de Flora Québécoise et Dame nature se sont donnés rendez-vous afin de localiser une fougère rare, le polystic faux-lonchitis, une espèce susceptible d'être désignée menacée ou vulnérable au Québec. Celle-ci avait été observée dans les années 1970 et n'avait pas été revue depuis.

Grâce aux efforts de tous, l'équipe a localisé dans la vallée de nombreux plants, en bonne santé et bien dispersés. Ces observations laissent croire qu'ils sont bien protégés. Grâce à cette sortie sur le terrain, la liste des espèces présentes au parc fut bonifiée et l'habitat dans lequel la fougère se trouve est maintenant mieux connu. Suite à cette journée, l'équipe du parc pourra suivre l'état des populations et explorer d'autres secteurs où la fougère pourrait se trouver, toujours dans l'optique d'assurer la mission de conservation du territoire.

L'équipe du parc tient à remercier les membres de Flora Québécoise et les autres participants à la battue, d'avoir partagé si généreusement leur expérience, leur temps et leur passion pour la flore.



La réglementation

Tous nos efforts seraient inutiles si vous n'y participiez pas. Le règlement sur les parcs est en quelque sorte le code d'éthique des visiteurs, un guide des pratiques à adopter pour respecter la nature protégée que vous avez le privilège de découvrir.

Il faut entre autres'abstenir :

- D'introduire des animaux, sauf s'il s'agit d'un chien-guide ;
- De nourrir ou d'appivoiser un animal ;
- De ramasser le bois mort ;
- De jeter des déchets ailleurs que dans les contenants prévus à cette fin ;
- D'abattre ou d'endommager un arbre, un arbuste ou une plante herbacée ;
- De laisser traîner de la vaisselle ou de la nourriture.

AVENTURE ÉCOTOURISME QUÉBEC AU PARC NATIONAL DES HAUTES-GORGES-DE-LA-RIVIÈRE-MALBAIE

Les producteurs membres d'Aventure Écotourisme Québec, en collaboration avec la Sépaq, vous proposent plusieurs séjours et activités guidées spécialement conçus pour vous faire découvrir des espaces naturels exceptionnels. AEQ regroupe plus d'une centaine d'entreprises en tourisme d'aventure et en écotourisme qui s'unissent pour vous offrir des produits de grande qualité.

Planifiez votre activité guidée avec :

KATABATIK – AVENTURE DANS CHARLEVOIX
 Kayak de mer
 418 665-2332
 1 800 453-4850



www.aventurequebec.ca



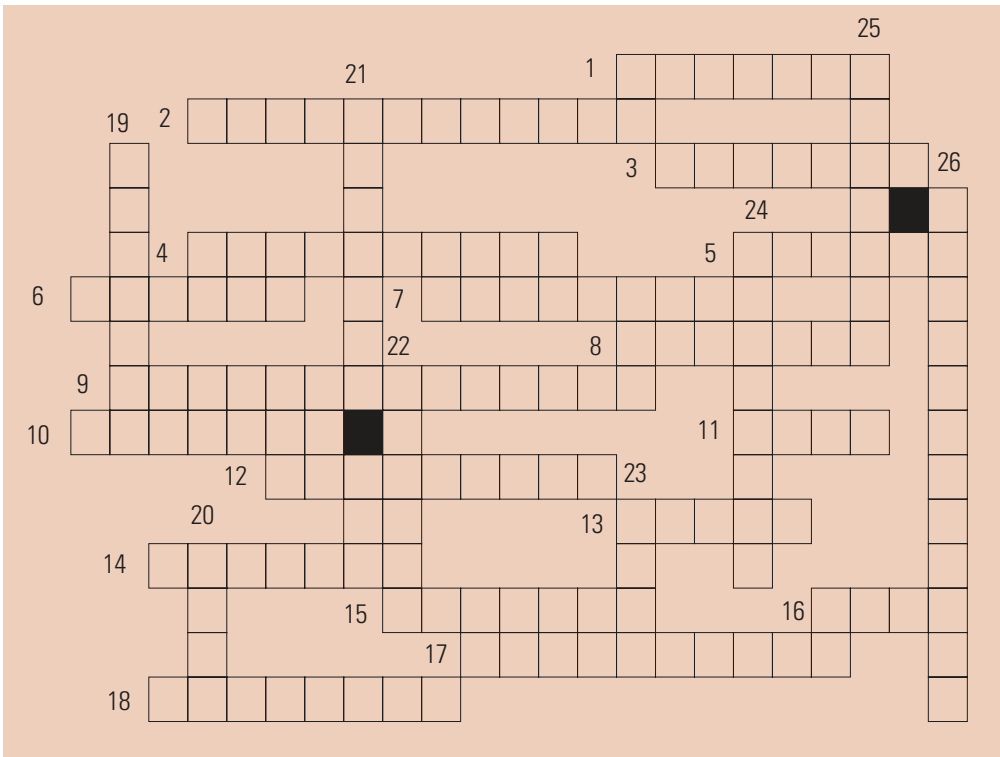
Donnez, la nature vous le rendra

Pour bien **conserver**, **protéger** et faire **découvrir** les parcs, il faut d'abord bien les connaître. Et pour bien les connaître, il faut y mettre du temps et des ressources. La Sépaq a créé un fonds spécial, le Fonds Parcs Québec, dédié à soutenir des projets de conservation prioritaires dans chacun des parcs nationaux.

Faites un don et participez à la conservation et à la protection des parcs nationaux :

- En déposant votre argent dans l'une des boîtes du Fonds Parcs Québec que vous trouverez dans chacun des parcs nationaux
- Lors d'une réservation en ligne au www.sepaq.com

Creuse-méninges!



1. Il vous porte sur la rivière Malbaie lors de l'activité La Grande Aventure.
2. Une des trois grandes missions des parcs nationaux du Québec.
3. Il faut les déposer aux endroits réservés à cette fin.
4. Une autre mission des parcs nationaux du Québec.
5. Type de végétation que vous retrouverez au sommet de l'Acropole des Draveurs.
6. Espèce emblématique du parc.
7. Vous fait découvrir le parc.
8. Il faut y enregistrer ses prises suite à une journée de pêche.
9. Elle sillonne les deux parcs nationaux de Charlevoix.
10. Ce journal est composé de papier...
11. Ici, ils sont chevelus, mineurs ou à dos noir.
12. Il est en commun afin de minimiser les espaces de stationnement à l'intérieur de la vallée.

13. Ici, elle est de fontaine.
14. Il se pointe parfois le nez au parc, mais il est moins surprenant de le rencontrer au parc national des Grands-Jardins.
15. Il fut le maître de la rivière pendant plusieurs décennies.
16. Arbre qui doit entre autres sa présence au cran des Érables.
17. On en retrouve deux sur le barrage et une au centre de découverte et de services Félix-Antoine-Savard.
18. Il faut circuler à l'intérieur de ceux-ci afin de préserver la végétation.
19. Énergie qui alimente le centre de découverte et de services Félix-Antoine-Savard.
20. Vallée à fond plat et à versants raides, généralement d'origine glaciaire.
21. Cet endroit doit son nom à l'angle de la vallée.
22. Personnage principal d'une œuvre de Félix-Antoine-Savard.
23. Sa présence dans le parc justifie la gestion rigoureuse des déchets.
24. De cet endroit, les draveurs semblaient danser sur la rivière Malbaie.
25. Partie du nom de l'écrivain que l'on retrouve dans l'activité de découverte «Si la drave m'était contée...»
26. On me dit pelliculaire.

Réponses du creuse méninges: 1. Rabaska, 2. Conservation, 3. Déchets, 4. Récitation, 5. Alpine, 6. Martre, 7. Garde-parc (sans trait d'union), 8. Guérte, 9. Rivière Malbaie (sans espace), 10. Recyclé, 11. Pics, 12. Transport, 13. Ombile, 14. Caribou, 15. Draveur, 16. Orme, 17. Exposition, 18. Sentiers, 19. Solaire, 20. Augé, 21. Équerre, 22. Ménard, 23. Ours, 24. Acropole, 25. Antoine, 26. Décreusement.



Journée
des parcs nationaux
du Québec

Dimanche 12 juin 2011

Porte-parole de l'événement, Arthur L'aventurier vous invite dans un parc national près de chez vous.

De l'infiniment petit à l'immensément grand, venez célébrer les richesses de la nature d'ici en participant aux différentes activités conçues spécialement pour l'occasion.

- Accès gratuit
- Activités spéciales

Programmation détaillée disponible au www.parcisquebec.com.

Édition 2012: dimanche 10 juin

NECKY KAYAKS

188 autres modèles en magasin

BELOEIL - BROSSARD - LAVAL - OTTAWA - QUÉBEC

La Remontée
Appartements • Hôtel

Offrez-vous tout le confort et la liberté dans l'un de nos 44 appartements entièrement équipés. (35 minutes du parc national des Hautes-Gorges-de-la-Rivière-Malbaie)

95, Côte Bellevue, C.P. 1015
La Malbaie (Québec) G5A 3A7
Tél. : 418 665-3757
1 877 665-3757
Télé. : 418 665-3103
www.laremontee.com

Porte d'entrée
du parc national
des Hautes-Gorges-
de-la-Rivière-Malbaie

Bienvenue chez nous!

A seulement 25 minutes - Away

www.maisondubootlegger.com

LE JOUR DAY TIME **LE SOIR NIGHT TIME**

MAISON DU BOOTLEGGER

Visite guidée / Guided Tour • Repas / Lunch • bar • Spectacle

Repas • bar / Lunch • Bar • Spectacle

Visite • Diner / Entertainment

(418) 439-3711

110, Ruisseau des Frères, Ste-Agnès, La Malbaie et les environs / and surrounding area

Auberge Le Relais
des Hautes-Gorges

- Site exceptionnel aux abords du Parc national des Hautes-Gorges-de-la-Rivière-Malbaie.
- Qualité de sa table reconnue.
- Un endroit parfait pour la villégiature ainsi que pour les réunions de famille ou d'affaire.
- Activités sur place et bien plus...

www.aubergehautesgorges.ca

AUTOPRO MÉCANIQUE

Freins Direction Silencieux / Suspension Traction avant Véhicules récréatifs

AUTOPRO

Garage St-Aimé-des-Lacs Inc.

104, rue Principale, St-Aimé-des-Lacs (Québec) G0T 1S0
Tél.: (418) 439-3371
Fax : (418) 439-4027

DÉPANNEUR Des Hautes-Gorges

GARAGE Paul Tremblay

MOTONEIGE - VTT - RANGER

POLARIS
L'évasion plein air.

STIHL Jonsred Husqvarna PGO Alton

104, Principale St-Aimé-des-Lacs G0T 1S0
Prop.: Bernard Tremblay

418-439-3337
www.garagepaultremblay.com
email: garagept@hotmail.com

FORFAITSCASINO.CA



PAR PUR PLAISIR

Reflète authentique de la beauté de sa région, le Casino de Charlevoix vous offre une expérience unique de jeu et de divertissement, à la fine pointe de la technologie. Faites votre choix parmi nos 950 machines à sous et nos divers jeux de table, dont le black jack, la roulette et le populaire poker Texas Hold'em avec croupier.

Fairmont Le Manoir Richelieu, son golf et ses spa, piscines et restaurants de renom vous assurent un séjour où la détente se mêle au plaisir pour votre plus grand bonheur.

1 800 665.2274

casino-de-charlevoix.com

 facebook.com/CasinoCharlevoix

