MUNICIPALITÉ DE LA PAROISSE DE ST VALLIER
RANG I et II

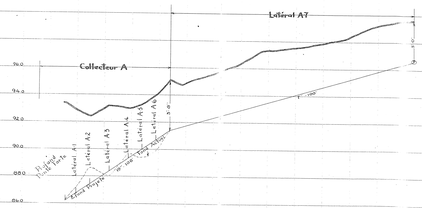

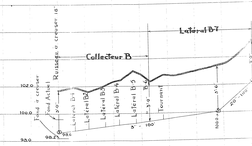

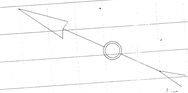

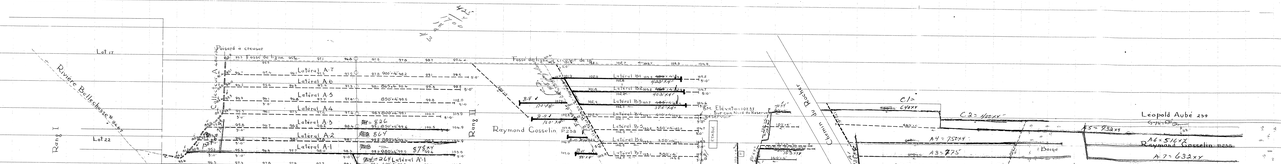

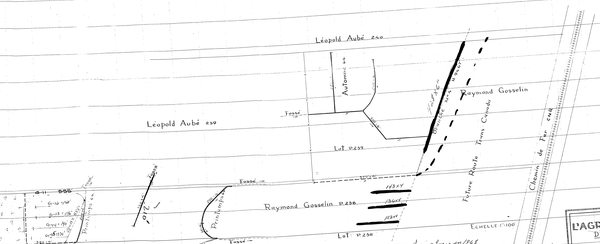

DRAINS REQUIS 1499 PIEDS
PROFONDEUR MINIMUM DES DRAINS 2'0"
ESTIMANDE LE 7 SEPTEMBRE 1967

PROVINCE DE QUÉBEC MINISTÈRE DE L'AGRICULTURE ET DE LA COLONISATION
DIVISION DE L'HYDRAULIQUE AGRICOLE
PLAN DE LA FERME
RAYMOND GOSSELIN
LOTS N° P.238 P.239
MUNICIPALITÉ DE LA PAROISSE DE ST VALLIER
COMTÉ DE BELLECHASSE
RELEVÉ PAR J. TROTTIER
TRACÉ PAR H. MERCIER
PRÉPARÉ PAR J. TREVILLE
REVISÉ PAR
QUÉBEC, LE 18 DÉCEMBRE 1968
ÉCHELLE 1:100
RÉFÉRENCE