

OFF
T6P31
A14/L31-
1967
Ex.2



PARC DE LA- VÉRENDRYE



renards, visons, pékans, castors, martres, loutres, perdrix, porc-épics, lièvres, huards, canards noirs. Les biologistes y ont relevé jusqu'à maintenant la présence de 122 espèces d'oiseaux.

La faune aquatique comprend des espèces très recherchées des amateurs de pêche. Le parc jouit d'une renommée particulière à cause du vigoureux brochet du nord qui peuple ses lacs en abondance, à côté du doré et de la truite grise. On y trouve aussi l'esturgeon, le corégone, la carpe noire, la perchaude, la ouitouche, la barbotte, l'achigan et nombre d'autres espèces.

Flore

Les forêts de conifères recouvrent le territoire. Au centre et au sud, on trouve également du bouleau blanc, du merisier, de l'érable et du tremble. Les aulnes bordent les ruisseaux et les tourbières sont nombreuses.

Canotage

Les lacs et les rivières forment une partie importante de la superficie du territoire et présentent toutes les caractéristiques recherchées par les fervents du canotage. Le Service des parcs a organisé quelques circuits à leur intention. On peut se procurer un dépliant descriptif de ces parcours.

Camping


Les amateurs de camping peuvent dresser leur tente ou installer leur roulotte sur des terrains pourvus des services essentiels.

Autres attraits

Les visiteurs trouvent à proximité de l'hôtellerie «Le Domaine», sise sur les bords du lac des Loups, le long de la route 58, diverses occasions de récréation ou de délassément. Outre la pêche et le canotage, on peut y pratiquer le yatching et la natation; on peut même s'y livrer à un sport plus urbain: le tennis. Le territoire se prête évidemment à l'excursion en forêt.

Logement et restaurant

Au sportif comme au voyageur, Le Domaine (autrefois O'Connell Lodge) offre le confort d'une hôtellerie bien organisée dans un décor rustique. Le sportif peut y louer un



chalet durant la saison de pêche, et le voyageur a des motels à sa disposition. L'établissement offre les services d'une excellente salle à manger durant la saison estivale; un casse-croûte est ouvert jour et nuit en toute saison.

Accès

Les principales voies d'accès au parc de La-Vérendrye sont la route 11 au sud (Hull — Maniwaki — Grand-Remous, ou Montréal — Mont-Laurier — Grand-Remous), et la route 59 au nord (Malartic — Louvicourt). Elles débouchent sur la route numéro 58 qui traverse le parc en son entier.

History

Before Route 58 was built to link north-western Québec and Montréal, hunters and anglers became aware of the fine shooting and fishing to be had in a region little visited at that time by outsiders. In order to avoid abuses and to conserve wildlife, the Québec Parks Service set up, in 1939, the Mont-Laurier-Senneterre Highway Fish and Game Reserve.

In 1950, the government decided to honour the memory of a celebrated Canadian explorer, Pierre Gaultier de Varennes, Sieur de La Vérendrye, discoverer of the Rocky Mountains. The reserve became La-Vérendrye Park.

The Indians

This explorer's name reminds us of the journeys by river and portage formerly made by the Indians who dwelt in this area, or who crossed it while hunting or on the war-path.

There are two small Indian reserves under federal jurisdiction in the park to-day. These Indians, dwelling on the shores of Grand Lac Victoria and the Cabonga Reservoir (Lac Rapide), are in vast majority Algonquins, a mere two per cent being Têtes de Boules. They number about 3,000.

Description

About 5,000 square miles in area, La-Vérendrye Park covers the head-waters of five great drainage basins, those of the upper Outaouais, the Gatineau, Dumoine and Coulonge Rivers — all Outaouais tributaries — and of the Bell, whose waters flow into the Nottaway and James Bay.


The park is seamed with rocky ridges, its mean altitude being some 1,200 feet above sea level. Its numerous lakes and reservoirs differ greatly in shape and size.

Wildlife

A naturalist will find in the park numerous kinds of wild animals, including moose, deer, bear, wolf, fox, mink, fisher, beaver, marten, otter, partridge, porcupine, hare, loon, black duck and many others. Biologists' findings so far have revealed 122 bird varieties.

The park waters contain many game fish

LA-VERENDRYE PARK



OFF
TLP31
A14/L31
1967
EX.2

15

BNQ



C000173450

OFF
T6P31
A14/L31-
1967
Ex.2

PARC DE LA- VÉRENDRYE

BIBLIOTHÈQUE
NATIONALE

Publié par
le Service des parcs
Ministère du Tourisme,
de la Chasse et de la Pêche
Hôtel du Gouvernement
Québec 1967

Honorable Gabriel Loubier, ministre

Historique

Avant la construction de la route 58 reliant le nord-ouest québécois à Montréal, les chasseurs et les pêcheurs entrevoyaient d'intéressantes perspectives de capture de gibier et de poisson dans une région encore peu fréquentée à l'époque. Afin d'éviter les abus et d'y assurer la conservation de la faune, le Service des parcs du Québec y créait en 1939 la réserve de chasse et de pêche de la route Mont-Laurier-Senneterre.

En 1950, le gouvernement a voulu honorer la mémoire d'un illustre explorateur canadien, Pierre Gaultier de Varennes, sieur de La Vérendrye, découvreur des Montagnes Rocheuses. La réserve devenait le parc de La-Vérendrye.

Les Indiens

Le nom de cet explorateur évoque les voyages par rivières et portages qu'effectuèrent jadis les Indiens qui habitaient le territoire ou qui le traversaient au cours de leurs expéditions de chasse ou de guerre.

Il y a aujourd'hui dans le parc deux petites réserves indiennes administrées par le gouvernement canadien. Ces Indiens, cantonnés en bordure du Grand Lac Victoria et du réservoir Cabonga (lac Rapide), appartiennent à la tribu des Algonquins dans une proportion de 98%; les autres sont des Têtes de Boule. Leur population s'élève à environ 3,000.


Description

D'une superficie d'environ 5,000 milles carrés, le parc de La-Vérendrye s'étend jusqu'à la tête des eaux de cinq grands bassins hydrographiques, ceux des rivières Outaouais supérieure, Gatineau, Dumoine, Coulonge, tous quatre affluents de la rivière Outaouais, et celui de la rivière Nottaway, affluent de la baie James par les eaux du bassin de drainage de la rivière Bell.

Le parc est légèrement montagneux dans son ensemble et son altitude moyenne est d'environ 1,200 pieds. Les lacs et réservoirs sont innombrables et variés en forme et en étendue.

Faune

Le naturaliste trouve dans le parc une faune diversifiée : orignaux, chevreuils, ours, loups,



Tarif de base dans les parcs provinciaux du Québec

Camping: \$1.00 par site par jour; frais additionnels de \$0.50 par jour pour l'électricité et pour le raccord à l'aqueduc, là où cet équipement est disponible.
Glace ou bois de foyer: \$0.25.

Chaloupes et canots: \$3.00 par jour.

Moteurs hors-bord: \$9.00 par jour, gaso-line incluse.

Permis de pêche: \$1.00 par personne par jour; vaut pour l'épouse et les enfants de moins de 16 ans, mais ne donne alors droit qu'à une seule limite de prises. Le permis de pêche provincial est exigé en sus.

Guide: \$12.00 par jour.

Camps, chalets, motels, chambres d'auberge: disponibles par réservation seulement; les prix quotidiens varient d'environ \$3.00 à \$10.00 par jour par personne; demi-prix pour enfants de moins de 13 ans.

Restaurants et salles à manger: table d'hôte ou menu à la carte. Prix réduits pour jeunes enfants.

Basic Rates in the Québec Provincial Parks

Camping: \$1.00 per site per day; additional daily charge of \$0.50 for electricity and \$0.50 for water-sewer connection where available.
Ice or firewood: \$0.25.

Boats and canoes: \$3.00 per day, where available.

Outboard motors: \$9.00 per day, including fuel, where available.

Fishing permits: \$1.00 per person per day; valid for wife and children under 16, but only one angling limit is then allowed. The provincial fishing license is required.

Guide: \$12.00 per day, where available.

Camps, cabins, chalets, motels, inns: accommodation on reservation only; daily rates vary from approximately: \$3.00 to \$10.00 per person; half-rates for children under 13.

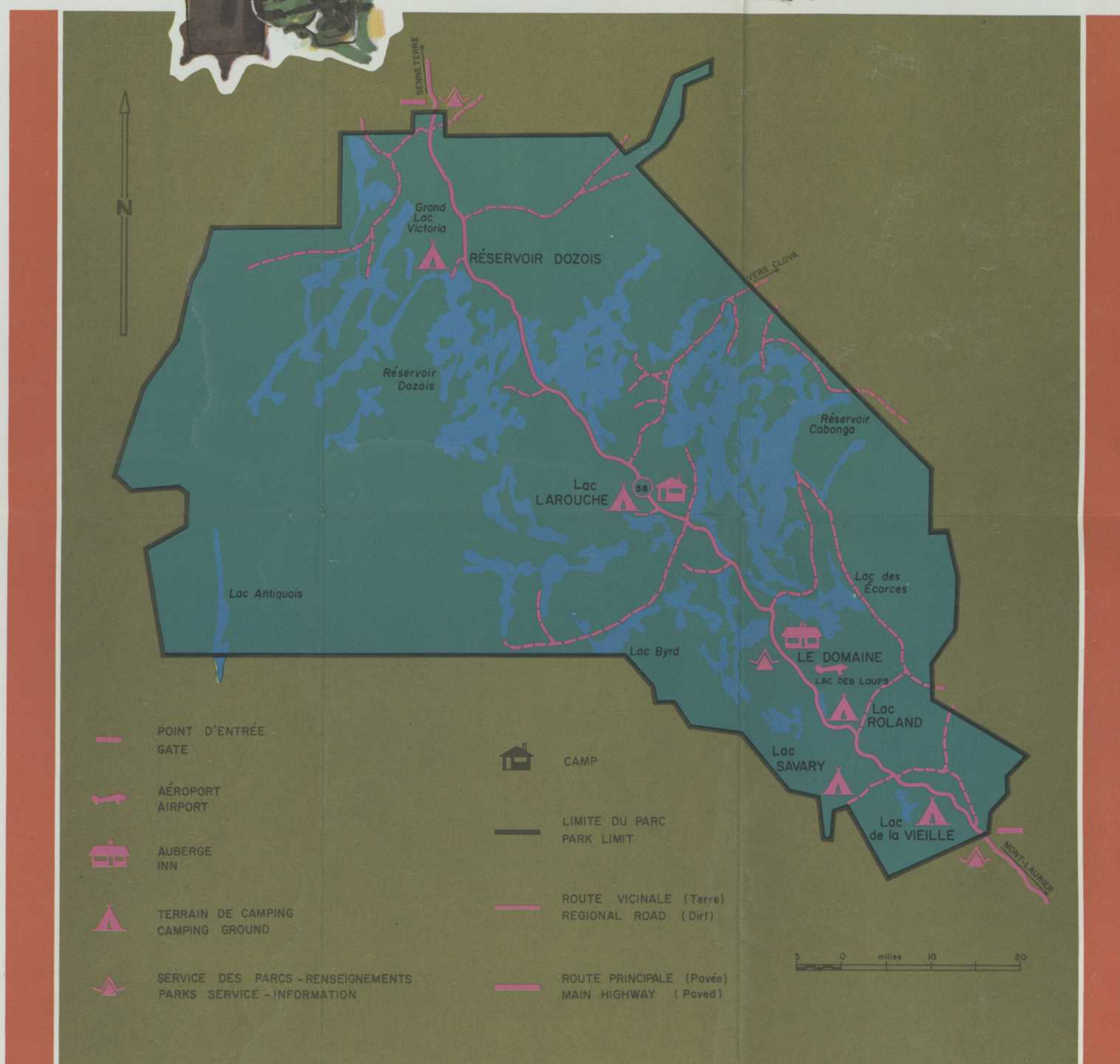

Restaurants and dining rooms: menu, or à la carte; reduced rates for children.



Renseignements / Information

Service des parcs / Parks Service
Ministère du Tourisme,
de la Chasse et de la Pêche
Hôtel du Gouvernement, Québec
Tél.: (418) 693-2238
Téléscripteur (TWX): 610-571-5723;

Bureau du parc / Park Office
Le Domaine
Parc de La-Vérendrye, Québec
Tél.: 750 via Ottawa
Téléscripteur (TWX): 610-564-6755.



esteemed by anglers, and is particularly well known for hard-fighting northern pike which abound in its lakes, as well as walleye and lake trout. Sturgeon, whitefish, suckers, yellow perch, fall-fish, bullhead and bass are among the other varieties to be found there.

Vegetation

Evergreen forests cover the area. In its central and southern portions, white and yellow birch, maple, poplar and other deciduous varieties will also be found. Alders thrive along the streams and there are many peat bogs.

Canoeing

Lakes and rivers make up a major portion of the area's surface and are admirably

suited to the canoeist's needs. The Parks Service has worked out a few itineraries and a leaflet describing them is available on request.

Other attractions

Near Le Domaine, a lodge built on Route 58 along the shore of Lac des Loups, there are various opportunities for recreation. In addition to fishing and canoeing, sailing and swimming are popular, and tennis courts provide an urban touch. Obviously, the area lends itself particularly well to hikes in the bush.

Accommodation

Le Domaine (formerly O'Connell Lodge) provides full hotel service for sportsmen and travellers, in a wilderness setting. Here

during the fishing season, the sportsman can rent a cottage and the traveller, a motel unit designed for his comfort. An excellent dining room is open throughout the summer and a snack-bar gives 24-hour service the year round.

Access routes

From the south, Route 11 (Hull — Maniwaki — Grand-Remous, or Montréal — Mont-Laurier — Grand-Remous) and from the north, Route 59 (Malartic — Louvicourt), lead to Route 58 which traverses the entire park.

Camping

Campers can pitch their tents or park their trailers on sites provided with the essential facilities.

BNQ



C000173450



BIBLIOTHÈQUE
NATIONALE

Publié par
le Service des parcs
Ministère du Tourisme,
de la Chasse et de la Pêche
Hôtel du Gouvernement
Québec 1967

Honorable Gabriel Loubier, ministre