

# PARC NATIONAL DE L'ÎLE-BONAVENTURE- ET-DU-ROCHER-PERCÉ

GUIDE DÉCOUVERTE



# BIENVENUE AU PARC



**La colonie de fous de Bassan de l'île Bonaventure est de loin la plus accessible au monde. Vous pourrez l'observer de près à bord d'un bateau, puis lors d'une randonnée pédestre!**

Le parc national de l'île-Bonaventure-et-du-Rocher-Percé se distingue par son riche patrimoine naturel, historique et géologique.

Sculpté par le temps et la mer, à l'extrémité de la péninsule gaspésienne, il comprend l'île Bonaventure et sa célèbre colonie de fous de Bassan, le majestueux rocher Percé, emblème touristique du Québec, de même qu'une portion terrestre, au cœur de Percé.

La flore et la faune singulières de l'île – où nichent plus de 110 000 fous de Bassan! – en font une destination incontournable. On y trouve aussi un riche patrimoine bâti, dernier témoin de toute une vie marquée par l'exploitation de la morue au siècle dernier.

**Découvrez-en plus à [sepaq.com/ilebonaventure](http://sepaq.com/ilebonaventure)**



**BASTIEN  
LE FOU  
DE BASSAN**

## **LE FOU DE BASSAN, L'ANIMAL EMBLÈME DU PARC**

Dotés d'une espérance de vie de 20 ans, les fous de Bassan reviennent chaque année se reproduire dans le même nid dès la fin mars. Chaque couple élève un seul petit. Adulte, le fou de Bassan a des ailes de 1,8 m d'envergure. Excellent planeur et pêcheur émérite, il peut détecter le poisson depuis une trentaine de mètres dans les airs et atteint 100 km/h en piqué.

**CARTE ANNUELLE  
PARCS NATIONAUX  
DU QUÉBEC**

**Les parcs nationaux du Québec proposent une expérience unique. Explorez pleinement cette nature exceptionnelle avec la carte annuelle Parcs nationaux du Québec :**

- accès illimité à TOUS les parcs nationaux pour 12 mois
- nombreux avantages exclusifs, incluant une nuit gratuite de camping

**Détails à [sepaq.com/carteparcs](http://sepaq.com/carteparcs)**

# LES INCONTURNABLES



A

## LE CENTRE DE DÉCOUVERTE LE CHAFAUD

Situé dans le bâtiment Le Chafaud, le centre de découverte est le point de départ pour planifier votre randonnée en milieu naturel. Au menu, une rencontre privilégiée avec un garde-parc naturaliste et deux expositions : l'une sur l'histoire, la faune, la flore et la géologie du parc; l'autre sur la présence française à Percé aux XVI<sup>e</sup> et XVII<sup>e</sup> siècles dans l'exploitation des pêches.

Le centre de découverte pourrait ne pas être accessible pour la saison 2020.



B

## LE RELAIS DES FOUS

Aménagée directement à la colonie de fous de Bassan, une superbe terrasse avec service de restauration rapide vous permet de casser la croûte et de savourer une bière locale (Pit Caribou) tout en profitant d'une vue unique au monde.



C

## LE RALLYE DU CORSAIRE DUVAL

Amusez-vous en participant à votre rythme à notre rallye-découverte sur l'île Bonaventure! Qui sait? Vous trouverez peut-être le trésor caché par le corsaire Duval. La première partie se déroule sur le sentier Les Colonies et la seconde, sur le sentier Le chemin du Roy.



D

## LE RESTO DES MARGAULX

Aménagé dans l'ancien entrepôt de la compagnie LeBoutillier sur l'île Bonaventure, le Resto des Margaulx est un rendez-vous pour faire le plein d'énergie ou pour vous faire préparer un lunch. Au menu : soupes (dont celle de poisson, la meilleure à Percé), salades, grand choix de sandwiches, desserts, boissons chaudes et froides (notamment des bières locales).

Le resto offrira un menu réduit pour la saison 2020.



E

## LA COLONIE DE FOUS DE BASSAN

La découverte des 200 000 oiseaux qui nichent sur l'île Bonaventure – dont les 110 000 individus de la colonie de fous de Bassan la plus accessible au monde! – constituera le point culminant de votre visite. Sur place, un garde-parc naturaliste saura répondre à toutes vos questions.



F

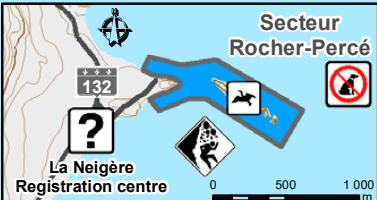
## LES ACTIVITÉS DE SOIRÉE

Chaque jour, le bâtiment La Saline convie un public de tous âges à ses soirées découvertes. Effectuées par l'équipe des gardes-parc naturalistes, ces présentations à la fois ludiques et éducatives abordent des thèmes liés aux sciences et à l'histoire.

Non offert pour la saison 2020



**MISE EN GARDE**  
**LE RISQUE EST TROP GRAND**  
 La marche le long des parois du rocher Percé et du mont Joli est extrêmement dangereuse. Plusieurs tonnes de roches tombent du rocher chaque année, et ce, en toute saison.



Cette carte intègre de l'information géographique de source gouvernementale. Pour des besoins de représentation, certaines données ont subi des transformations et des adaptations qui ont pu modifier la donnée originale.  
 Données originales utilisées : Années 2020  
 Banque de données Sépaq  
 Cartes topographiques à l'échelle de 1/20 000 : 2001  
 Équidistance des courbes de niveau : 10 mètres  
 Source des données utilisées : Ministère de l'Énergie et des Ressources naturelles © Gouvernement du Québec

L'information fournie sur cette carte peut changer sans préavis. En cas de disparité, l'information sur le terrain doit prévaloir en tout temps.

	Accueil / Information		Point de vue		Toilette
	Boutique Nature		Quai		Zone d'éboulis
	Bâtiment historique		Randonnée pédestre		Réseau routier
	Croisière		Refuge d'oiseaux migrateurs		Sentier
	Interprétation de la nature		Restauration		Longueur des sections de sentier
	Mise à l'eau		Salle de spectacle		Limite du parc national
	Pique-nique		Stationnement		Secteur marin
	Téléphone				



**DES SENTIERS À PARCOURIR SUR L'ÎLE BONAVENTURE\***

		LONGUEUR ET DURÉE	ALLER-RETOUR	DIFFICULTÉ	DÉNIVELÉ (M)
	<b>Les Mousses</b> – Cet étroit et discret sentier serpente toute une végétation de mousses et de lichens avant de déboucher sur les falaises, vous offrant de magnifiques points de vue sur la mer et le continent qui s'étire au loin.	7 km / 2 h 30	X	I	120
	<b>Les Colonies</b> – Ce parcours est le plus facile et le plus direct pour accéder à la fameuse colonie de fous de Bassan.	5,6 km / 1 h 30	X	I	135
	<b>Le Paget</b> – Suivez le même sentier forestier que les Paget empruntaient autrefois! Marchez dans les pas de cette famille d'insulaires pour en apprendre davantage sur leur histoire, tout en profitant du milieu naturel.	7,4 km / 2 h	X	I	90
	<b>Le chemin du Roy</b> – À couper le souffle! Vous marcherez tantôt dans la forêt, tantôt dans les prairies avec les maisons ancestrales toutes restaurées. Le tout dominant le paysage grandiose qui s'offre à vous.	9,4 km / 3 h	X	I	75

Le tarif des excursions en bateau vers l'île, offertes par des entreprises privées, n'inclut pas le droit d'accès au parc.

Avant de partir vers l'île, arrêtez-vous à La Neigère, notre bâtiment d'accueil situé sur la rue du Quai, pour acheter votre droit d'accès au parc et bien préparer votre visite!

\* Le départ se fait de la zone de services du secteur Île-Bonaventure



# Rallye du corsaire Duval



Le corsaire Duval attaquait les bateaux ennemis pour défendre son pays et son roi. Sur son bateau le « Vulture » (vautour), le corsaire capturait navire après navire et semait la terreur au large de la France. Un jour, fatigué d'écumer les mers, il s'installa à l'île Bonaventure où il est décédé de nombreuses années plus tard, laissant derrière lui une longue descendance.

On dit qu'il aurait apporté avec lui un trésor qui serait aujourd'hui caché quelque part sur l'île Bonaventure.

Suivez les traces du corsaire Duval et partez à la recherche de son trésor. Tout au long du chemin, vous aurez à résoudre de nombreuses énigmes. Les réponses vous mèneront pas à pas jusqu'à votre but et, qui sait, vous découvrirez peut-être un trésor bien plus grand et précieux que vous n'imaginiez...

## Instructions

- Trouvez les réponses aux questions tout au long de votre randonnée.
- Amusez-vous bien et faites de belles découvertes!

## Zone d'accueil

**1** Nommez deux consignes que vous avez reçues à l'île lors de l'accueil.

---

---

**2** Nommez deux employés du parc.

---

**3** Sur l'île Bonaventure il y a \_\_\_\_\_ sentiers pédestres. Nommez-les tous.

---

---

## Maison Le Boutillier

**4** Quels sont les noms des randonnées offertes chaque jour au parc par des naturalistes?

---

**5** Donnez le nom de 2 lieux qui font partie du circuit historique « Sur la route de la morue » :

---

---



# Sentier des Colonies

(Carte géologique)

Située à 5 minutes de marche après le début du sentier des Colonies



**6** Combien y a-t-il de formations géologiques différentes à Percé ? (représentées chacune par une couleur sur la carte)

**7** Résolvez la charade suivante :  
Mon 1<sup>er</sup> est la troisième lettre de l'alphabet ...  
Mon 2<sup>e</sup> le verbe « dire » à la troisième personne du singulier...  
Mon 3<sup>e</sup> quand on ne dit pas la vérité on ...  
Mon 4<sup>e</sup> quand je te dis de ne plus parler, je te dis de te...  
Mon tout est une roche qui s'est formée par l'accumulation et le compactage de sédiments (poussière de roche, restes de végétaux...)

**8** Vrai ou faux : Les caps rocheux, auparavant liés au rocher Percé, se nomment « Les deux frères ».

# Sentier des Colonies (tout au long du sentier)

**9** \_\_\_\_\_

**10** 1 \_\_\_\_\_ 2 \_\_\_\_\_ 3 \_\_\_\_\_

**11** \_\_\_\_\_

**12** \_\_\_\_\_

**13** \_\_\_\_\_

**14** \_\_\_\_\_

**15** \_\_\_\_\_

**16** \_\_\_\_\_

**17** \_\_\_\_\_

**18** \_\_\_\_\_

**19** \_\_\_\_\_

Vous trouverez les réponses à la colonie, ainsi qu'un code secret qui vous donnera accès à votre part du trésor.



RÉSERVATION  
T : 418 782-5331

[www.maisondupecheur.ca](http://www.maisondupecheur.ca)  
[pecheur@rocherperce.net](mailto:pecheur@rocherperce.net)



ÉTABLISSEMENT RECOMMANDÉ  
« GUIDE DEBEUR »  
MEMBRE GASPÉSIE GOURMANDE

« SPÉCIALITÉ DE FRUITS DE MER »



Venez découvrir notre table d'hôte midi et soir, notre fabuleux choix de poissons et fruits de mer - Homard frais de nos viviers sous-marins - Viandes grillées - Pizzas cuites sur feu de bois d'érable - Promotion des produits d'ici.

LE PLAISIR DE DÉGUSTER  
DES SAVEURS D'ICI  
DANS UN CADRE  
MARITIME UNIQUE  
AU QUÉBEC



**GÉOPARC DE PERCÉ**

Organisation des Nations Unies pour l'éducation, la science et la culture  
Percé - Géoparc mondial UNESCO

EXPLORER, SE DIVERTIR, APPRENDRE *et toujours s'émerveiller!*

Camping Baie de Percé  
1 844 782-5102  
[www.geoparcdeperce.com/camping](http://www.geoparcdeperce.com/camping)

Géoparc de Percé  
418 782-5112 | [geoparcdeperce.com](http://geoparcdeperce.com)

Desjardins | UQAR | Canada | Québec



# RENDEZ-VOUS AVEC LA DÉCOUVERTE



## RANDONNÉES PÉDESTRES GUIDÉES

### L'EXUBÉRANCE DE LA NATURE

Cette randonnée dans le sentier Les Colonies brosse un tableau de la géologie et du paysage historique de l'île, ainsi que de la flore et de la faune typiques de ce milieu insulaire. Elle se termine à la colonie de fous de Bassan.

Non offert pour la saison 2020

### DANS LES PAS DES INSULAIRES

Le long du sentier Le chemin du Roy, partez accompagnés d'un garde-parc naturaliste sur les traces des insulaires. Visitez les maisons restaurées des anciens habitants de l'île Bonaventure, découvrez leur histoire et imprégnez-vous, pas à pas, des paysages grandioses et de l'esprit des lieux.

Non offert pour la saison 2020

## OBSERVATION DE LA FAUNE

### LA COLONIE DE FOUS DE BASSAN

Rencontrez la plus importante colonie de fous de Bassan en Amérique du Nord! L'expérience est à couper le souffle. La présence de gardes-parc naturalistes vous permettra de satisfaire votre curiosité : 1001 questions, 1001 réponses.

### DES PLUMES PAR MILLIERS

Découvrez le magnifique fou de Bassan. Observez ses différents comportements sociaux et reproductifs, en direct de la colonie.

Activité non offerte pour la saison 2020

# CONSERVER POUR DEMAIN



## UN RICHE PATRIMOINE BÂTI

Avec ses 25 bâtiments en bois, le parc possède le plus grand patrimoine bâti de la Sépaq. Témoin de l'histoire et représentatif de la vie des pionniers de la région, ce patrimoine bâti se trouve dans les secteurs Charles-Robin et Île-Bonaventure. Sa restauration et sa conservation demeurent des enjeux primordiaux pour le parc.

## PLUS DE 200 000 OISEAUX MARINS

Le parc national de l'Île-Bonaventure-et-du-Rocher-Percé abrite le plus important refuge d'oiseaux migrateurs en Amérique du Nord. Ces colonies, rassemblant plus de 200 000 oiseaux nicheurs de 11 espèces différentes, sont sensibles au dérangement causé par les embarcations qui circulent dans le secteur marin du parc. Afin de les préserver, le parc effectue un important travail de documentation, de sensibilisation et d'encadrement favorisant de bonnes pratiques chez les bateliers, kayakistes, etc.

**Pour en savoir plus sur les oiseaux marins du parc, rendez-vous à la colonie de fous de Bassan de l'île Bonaventure et questionnez les gardes-parc naturalistes sur place!**



## DES BANDES MARINES PROTÉGÉES

Le secteur marin est composé de deux zones offrant une grande variété de paysages et d'organismes et faisant partie du mandat de conservation du parc : une bande de 100 m autour de l'île Bonaventure et la zone intertidale (entre les niveaux les plus hauts et les plus bas des marées) autour du rocher Percé. Un plan de protection est en cours d'établissement pour protéger ces habitats marins uniques. Un indicateur de l'état de santé de la bande marine permettra au parc d'ouvrir ou de fermer un site de plongée en fonction des besoins de protection.

**Découvrez les fonds marins colorés du parc dans la vidéo *Soyons éco-plongeurs!* sur la chaîne YouTube de la Sépaq!**

**BIOPARC**  
le parc animalier

Découvrez plus de 40 espèces animales !  
 \* Insectarium \* Amphibiens et reptiles \* Petite ferme

Dormez avec les loups !  
 Une expérience immersive unique !

Bonaventure bioparc.ca 1 866 534-1997

**50 ANS** 1970-2020  
 Parc national  
 Forillon

**Faites le plein  
 de souvenirs**

Nos toutes nouvelles Ôasis et d'autres découvertes vous attendent en 2020!

pc.gc.ca/forillon

Parcs Canada Parks Canada

Canada

**MIGUASHA LORSQUE LES POISSONS RÉGNAIENT SUR LE MONDE...**



**Une aventure pour toute la famille  
 au site fossilifère du parc national de Miguasha**



231, route Miguasha Ouest, Nouvelle (Québec) G0C 2E0  
 418 794-2475 • 1 800 665-6527  
 sepaq.com/miguasha

**Parc national  
 de Miguasha**

# PRUDENT <sup>DE</sup> NATURE



Photo: Steve Deschênes, Parc national des Grands-Jardins

## EN NATURE, MA SÉCURITÉ, C'EST MA RESPONSABILITÉ

La Sépaq a pour mission d'assurer l'accessibilité à des milieux naturels représentant les joyaux de la nature québécoise. Elle a à cœur la sécurité de ses visiteurs. Elle vous invite à être prudent de nature!

Vous préparer adéquatement constitue le premier pas vers la pratique agréable et sécuritaire de vos activités. **VOUS ÊTES RESPONSABLE DE VOTRE PROPRE SÉCURITÉ** et la gestion des risques fait partie intégrante de votre expérience.

Avant de partir pour une excursion, **ASSUREZ-VOUS DE POSSÉDER LES COMPÉTENCES ET HABILITÉS REQUISES** à la pratique de l'activité choisie **ET DE RESPECTER VOS CAPACITÉS PHYSIQUES**. Votre sortie ne doit vous laisser que d'agréables souvenirs. Nous vous invitons à consulter nos fiches-conseils relatives aux activités offertes par la Sépaq, disponibles à [sepaq.com/securite](http://sepaq.com/securite). Vous y trouverez aussi une liste d'organismes qui peuvent vous aider à planifier vos activités de façon sécuritaire.

[sepaq.com/securite](http://sepaq.com/securite)

## AIDE-MÉMOIRE

### AVANT DE QUITTER

- Prévoir partir en groupe d'au moins deux personnes.
- Vous informer des prévisions météorologiques.
- Apporter de l'eau et de la nourriture même s'il s'agit d'une activité de quelques heures.
- Prévoir des chaussures et des vêtements appropriés et adaptés aux conditions climatiques.
- Avertir un proche de l'endroit exact de votre destination ainsi que du moment prévu de votre retour.




### UNE FOIS SUR PLACE

- Ne pas compter sur votre téléphone cellulaire.
- Vérifier le temps requis pour compléter votre activité.
- Respecter la signalisation et les avis d'interdiction, dont ceux concernant les feux à ciel ouvert.

### AU RETOUR

- Une fois votre activité terminée, veuillez rapporter au personnel tout bris, anomalie ou problème remarqués.

## RAPPEL

-  Lors de votre visite dans un parc national, ayez toujours en votre possession le reçu de votre droit d'accès ou votre carte annuelle d'accès.
-  Rappelez-vous que les animaux sont dans leur habitat naturel et que vous êtes un visiteur. Pour assurer à la fois votre sécurité et la leur, il est interdit de les nourrir, sans quoi ils pourraient en venir à perdre leur crainte naturelle des êtres humains et adopter des comportements agressifs.
-  Afin de préserver les richesses naturelles, il est interdit de prélever des éléments naturels (animaux, plantes, bois mort, roches, etc.) Aussi, pour éviter le piétinement de la flore, vous devez demeurer dans les sentiers de randonnée aménagés.

## EN CAS D'URGENCE : 911

SÛRETÉ DU QUÉBEC: 310-4141 (numéro unique) / 4141 (pour cellulaire)

\* Là où les réseaux cellulaires sont accessibles. Les frais encourus lors des opérations de recherche et de sauvetage sont à la charge du bénéficiaire. Il est possible de se procurer auprès d'un assureur une protection relative à ces risques.

## Parc national de l'Île-Bonaventure-et-du-Rocher-Percé

4, rue du Quai, C.P. 310, Percé (Québec) G0C 2L0  
Information : 418 782-2240  
Réservation : 1 800 665-6527  
Courriel : [parc.ibrperce@sepaq.com](mailto:parc.ibrperce@sepaq.com)  
[sepaq.com/ilebonaventure](http://sepaq.com/ilebonaventure)

Dépôt légal : 2020  
Bibliothèque et Archives nationales du Québec

Photos: Mathieu Dupuis, Steven Melanson, Pascal Lèvesque



PCF





« Ça a d'air que  
c'est une météorite  
qui a percé le rocher. »

Pour la vraie histoire, visitez les 5 Musées gaspésiens.  
Donnez du sens à votre voyage.



Parc du  
**BOURG**  
de Pabos



MANOIR  
  
Le Boutillier

SITE HISTORIQUE  
NATIONAL  
*Banc de Pêche  
de Poyébac*



MUSÉE  
ACADIEN DU QUÉBEC

[museesgaspesiens.com](http://museesgaspesiens.com)