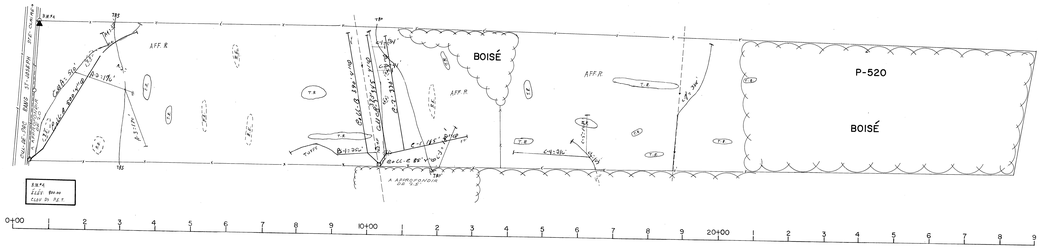

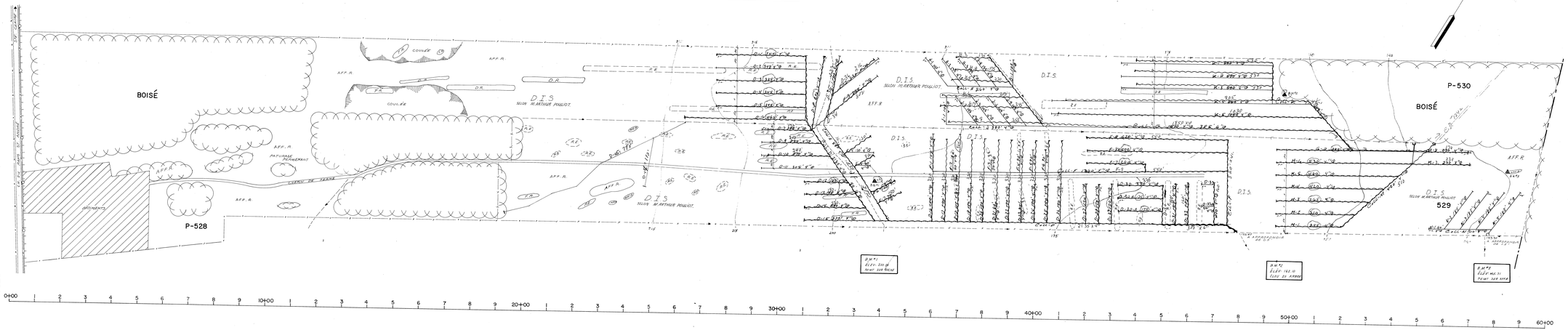

DESIGNATION	DRAINS REQUIS					
	POTERIE			POLYETHYLENE		
	8"	6"	4"	10"	8"	6"	4"
A			820				820
B			580				580
C			945				945
D		80	3940		80		3940
E			1890				1890
F			3370				3370
G		585	1820		585		1820
H			945				945
J			1860				1860
K			4130				4130
M			3240				3240
N			950				950
TOTAL		665	22490		665		22490
GRANDTOTAL	23155 pi. lin.						

Col. A: 510 X 4"
M-1- 235'
M-2- 310'
M-3- 260'
M-4- 420'
M-5- 490'
M-6- 530'
M-7- 230'
M-8- 190'
Col G - 1820'
G-1- 135'
G-2- 135'
G-3- 135'
G-4- 175'
G-5- 220'
G-6- 300'
G-7- 345'
G-8- 355'
Col K- 435'
Col K-1- 530'
K-2- 530'
K-3- 530'
K-4- 805'
K-5- 1430'
Col D- 300 X 4"
Col D- 2135' 4"
D-1- 345'
D-3- 345'
D-4- 345'
D-5- 345'
D-6- 415'
D-7- 170'
D-8- 290'
D-9- 300'
D-35- 227'
D-36- 214'
D-7- 260'
D-10- 240'
D-12- 150'
D-13- 180'
D-14- 230'
D-15- 225'
Col E- 338'
E-4- 120'
E-5- 90'
E-6- 110'
E-7- 100'
D-16- 320'
D-17- 320'
D-18- 320'
D-19- 320'
D-20- 320'
D-21- 320'
D-22- 320'
D-23- 320'
D-24- 320'
D-25- 320'
D-26- 320'
D-27- 150'
D-28- 150'
D-29- 150'
D-30- 335'
D-30-A- 175'
D-30-B- 175'
D-31- 160'
D-32- 160'
D-33- 160'
Col F- 320'
F-8- 550'
F-8-A- 550'
F-9- 550'
F-7- 260'
TOTAL = 25,156'

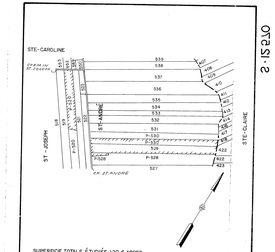

PLAN DE LOCALISATION

ÉCHELLE: 1:20,000 — RÉF: 21 L/10 S.O.

LÉGENDE

- Rivière, cours d'eau existant, projeté
- Fossé existant, projeté
- Lac, marécage, étang, gravière
- Drainage souterrain existant
- Conduit souterrain existant
- Drains existants, projetés
- Changement de pente
- Changement de diamètre
- Bouche de décharge
- Diamètre des drains 4,6,8,10
- Clôture
- Ligne téléphonique aérienne, souterraine
- Ligne de transmission
- Ligne d'énergie électrique aérienne, souterraine
- Rapide, barrage, chute
- Station de pompage
- Regard, puisard
- Trou de sondage
- Superficie étudiée, drainage interne suffisant
- Courbe de niveau
- Zone boisée, buisson, arbre isolé
- Coulée
- Tas de roches en surface, enterrées
- Limites de zones

échelle du plan: 0 100 200'

Groleau, deGuise & Associés
Ingénieurs-conseils — Montréal

PROJET PREPARE POUR LE COMPTE DU MINISTERE DE L'AGRICULTURE DU QUÉBEC

Arthur Quinn
LE 29-04 1975

Direction du Génie — Ministère de L'AGRICULTURE du QUÉBEC

DRAINAGE SOUTERRAIN

FERME: ARTHUR POULIOT
LOT: P-528,529,P-530/P-520
RANG: ST-ANDRÉ / ST-JOSEPH
MUNICIPALITÉ: LOUIS-JOLIETTE
COMTÉ MUNICIPAL: DORCHESTER
CIRCONSCRIPTION ÉLECTORALE: BELLECHASSE

PLAN No S-12570 — FEUILLE 1 DE 1

APPROUVÉ POUR LE MINISTÈRE PAR: R. Dubuc
LE 23 JUIN 1975

CHEF DU DISTRICT NO 3
HYDRAULIQUE AGRICOLE
MINISTÈRE DE L'AGRICULTURE
917, RUE GÉRARD
STE-FOY, QUÉBEC
G1Y 3X8

S-12520

S-12520