DESIGNATION	DRAINS REQUIS									
	POTERIE				POLYETHYLENE					
	250mm	200mm	150mm	100mm	250mm	200mm	150mm	125mm	100mm	80mm
COLLECTEUR										
"A"				160						160
"B"				336						336
"C"				84						84
"D"			7	81					31	57
LATERAL										
"A"				456						456
"B"				1408						1408
"C"				434						434
"D"				3911						3911
TOTAUX			7	6870					31	6846
GRAND TOTAL	6877 m				6877 m					

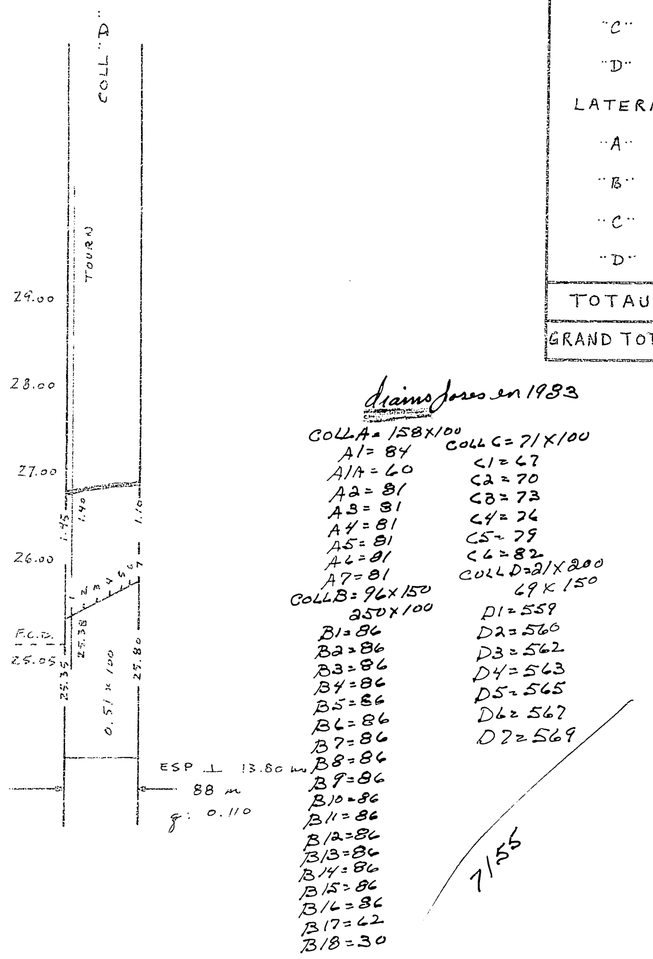

drains posés en 1983

COLL A = 158 X 100
A1 = 84
A1A = 60
A2 = 81
A3 = 81
A4 = 81
A5 = 81
A6 = 81
A7 = 81
COLL B = 96 X 150
250 X 100
B1 = 86
B2 = 86
B3 = 86
B4 = 86
B5 = 86
B6 = 86
B7 = 86
B8 = 86
B9 = 86
B10 = 86
B11 = 86
B12 = 86
B13 = 86
B14 = 86
B15 = 86
B16 = 86
B17 = 62
B18 = 30

COLL C = 71 X 100
C1 = 67
C2 = 70
C3 = 73
C4 = 76
C5 = 79
C6 = 82
COLL D = 91 X 200
69 X 150
D1 = 559
D2 = 560
D3 = 562
D4 = 563
D5 = 565
D6 = 567
D7 = 569

7185

PROFILS TEXTURAUX

TROUS: 1,4		TROUS: 2,3	
0.00 m	TERRE SABLEUSE	0.00	TERRE NOIRE
	TERRE JAUNE SABLEUSE GRIS		SABLE GRIS
1.00 m		1.00	SABLE FIN COMPACT
2.00 m		2.00	

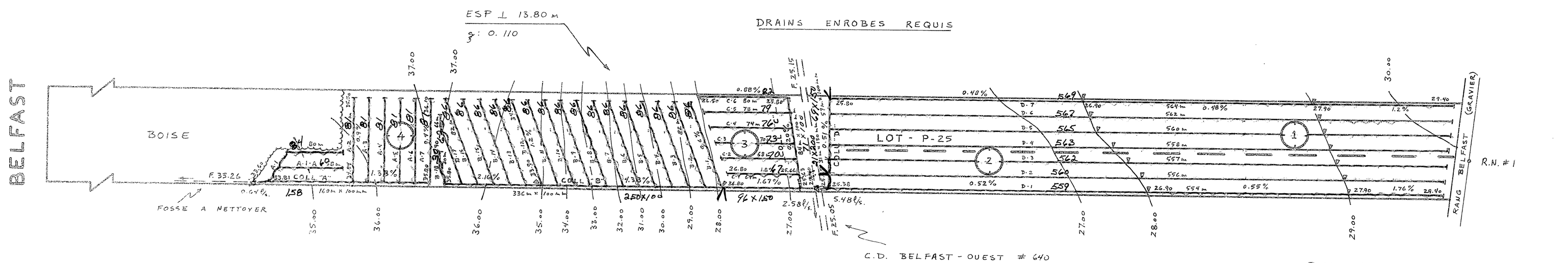

R.N. # 1 ELEV.: 30.00 m

CLOU DE 15 CM DANS ORME DE 30 cm Ø

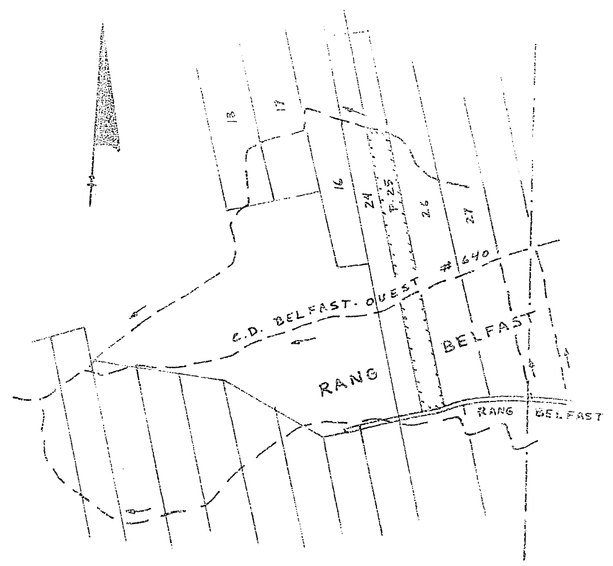

SUPERFIE TOTALE ETUDIEE: 8.98 HECTARES

PLAN DE LOCALISATION

ECHELLE 1/20,000 REF 21 L/6 N.O.

LEGENDE

Riviere, cours d'eau existant, projete
Fosse existant, projete
Lac, marecage, etang, gravière
Drainage souterrain existant
Conduit souterrain existant
Drains existants, projetes
Changement de pente
Changement de diametre
Bouche de decharge
Diametre des drains 4, 6, 8, 10
Limite approximative de bassin versant
Requis puisard
Trou de sondage
Superficie etudiee drainage interne suffisant
Courbe de niveau
Zone boisee, buisson, arbre isole
Coulee
Tas de roches en surface enterrees
Limites de zones

ECHELLE DU PLAN 1:2000

ECHELLE DES PROFILS 1:50 VERT. 1:5000 HORIZ.

GUY AREL
ingenieur
drummondville 819-478-2723

MARCEL POIRIER & FILS INC.
DUMENT MANDATE PAR: LUC CHABOT
ADD POST: 197 Rang Belfast
CTE St-Patrice, Lobiniere
TEL: 1-418-596-2716

LE 8 juillet 1983

DRAINAGE SOUTERRAIN

FERME LUC CHABOT
LOT P-25
RANG BELFAST
MUNICIPALITE ST-PATRICE
COMTE MUNICIPAL : LOBINIERE
DISTRICT ELECTORAL : LOBINIERE

PLAN No PRODUCTEUR AGRICOLE 02 2804 208 9 FEUILLE 1 DE 1

MINISTERE DE L'AGRICULTURE DU QUEBEC

SERVICE DE L'HYDRAULIQUE AGRICOLE

DEPOSE LE : 13 JUILLET 1983

1 x 100 m

2-5805-1-5