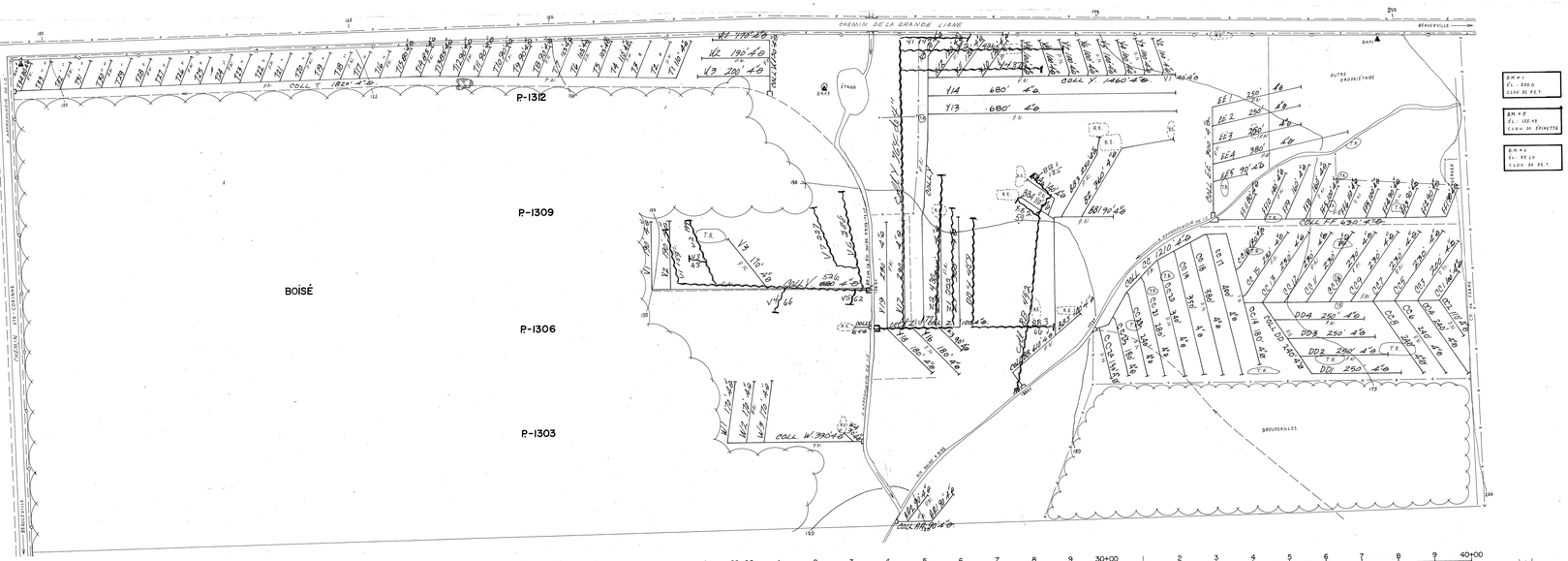

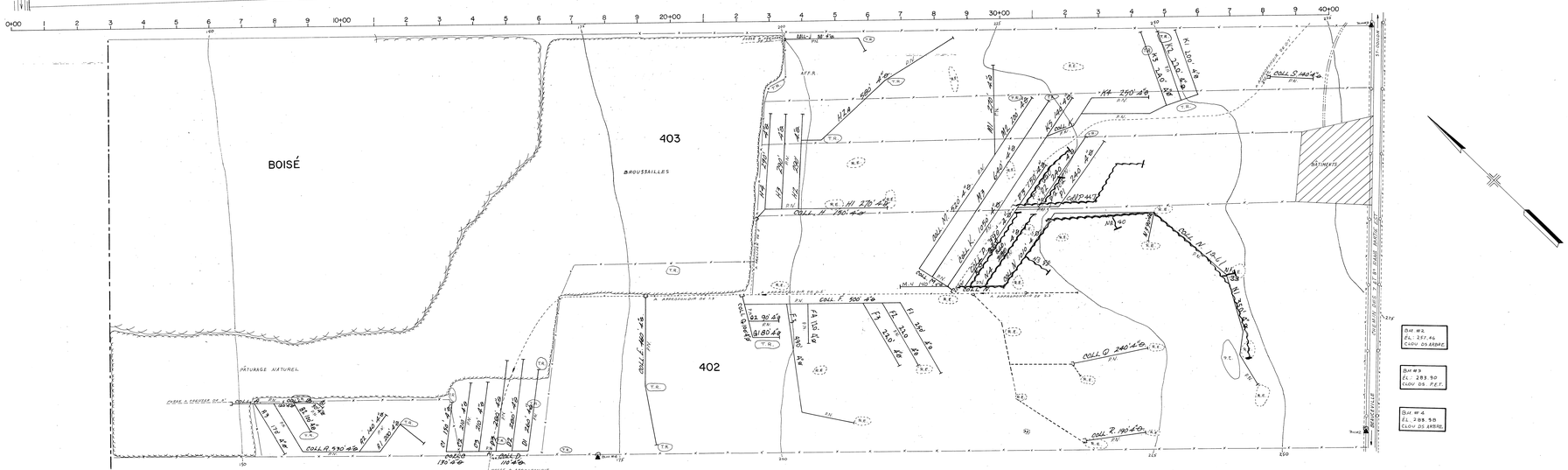

DÉSIGNATION	DRAINS REQUIS						
	POTERE			POLYÉTHYLÈNE			
	8"	6"	4"	10"	8"	6"	4"
A			1040				1040
B			250				250
C			700				700
D			1210				1210
E			460				460
F			1800				1800
G			370				370
H			1870				1870
J			60				60
K			1960				1960
M			990				990
N			1680				1680
P			1020				1020
Q			340				340
R			190				190
S			140				140
T			4795				4795
U			710				710
V			1170				1170
W			930				930
X			50				50
Y			4600				4600
Z			790				790
AA			270				270
BB			1660				1660
CC			6810				6810
DD			1340				1340
EE			1520				1520
FF			1740				1740
TOTAL			40259				40259
GRAND TOTAL	40259 PI.LIN.						

1982
TOT 39453 pm
SOIT 2806 m.

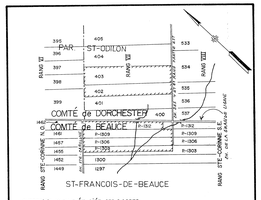

SUPERFICIE TOTALE ÉTUDIÉE: 232.0 ACRES

PLAN DE LOCALISATION

ÉCHELLE: 1:20,000

RÉF: 21 L/7 S.E.

LÉGENDE

Riviere, cours d'eau existant, projeté
Fosse existant, projeté
Lac, marécage, étang, gravière
Drainage souterrain existant
Conduit souterrain existant
Drains existants, projetés
Changement de pente
Changement de diamètre
Bouche de décharge
Diamètre des drains 4,6,8,10
Clôture
Ligne téléphonique aérienne, souterraine
Ligne de transmission
Ligne d'énergie électrique aérienne, souterraine
Rapide, barrage, chute
Station de pompage
Regard, puisard
Trou de sondage
Superficie étudiée, drainage interne suffisant
Courbe de niveau
Zone boisée, buisson, arbre isolé
Coulée
Tas de roches en surface, enterrées
Limites de zones

échelle du plan
0 100' 200'

Groleau, deGuise & Associés
Ingénieurs - conseils
Montréal

PROJET PRÉPARÉ POUR LE COMPTE DU MINISTÈRE DE L'AGRICULTURE DU QUÉBEC

LE 27/05 1975

Direction du Génie — Ministère de L'AGRICULTURE du QUÉBEC

DRAINAGE SOUTERRAIN

FERME: SIMON BILODEAU
LOT: 402, 403 /P-1303, P-1306, P-1309, P-1312
RANG: VII /STE-CORINNE S.E.
MUNICIPALITÉ (VILLE): ST-ODILON de CRANBOURNE / ST-FRANCOIS de BEAUCE
COMTÉ MUNICIPAL: DORCHESTER /BEAUCE
CIRCONSCRIPTION ÉLECTORALE: BEAUCE-NORD

PLAN No S-12 690 — FEUILLE 1 DE 1

APPROUVÉ POUR LE MINISTÈRE PAR: [signature] LE 22 JANV 1976

L'agriculteur désireux de procéder à ces travaux, en doublant ou en triplant l'écartement proposé, devra faire approuver les modifications requises à son plan par le bureau du district ci-dessous.

St Hubert