

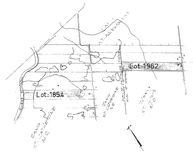

PLAN D'ENSEMBLE

DÉSIGNATION	DRAINS REQUIS (TYPE) POTERIE				DRAINS INSTALLÉS			
	DIAMÈTRE EN POUCES				DIAMÈTRE EN POUCES			
	4	5	6	8	4	5	6	8
COLLECTEUR A				3410				3412
" B				3950				3950
" C				7080				7080
" D				7500				7500
" E				4850				4850
" F				2220				2220
" G				1850				1850
TOTAL				30860				30862
GRAND TOTAL	30860				30862			

PROFONDEUR MINIMUM DES DRAINS 30"

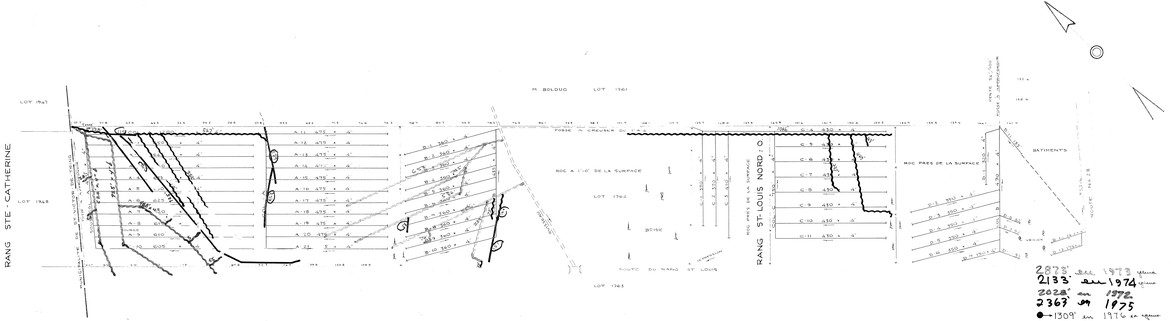

DÉSIGNATION	DRAINS REQUIS DIAMÈTRE EN POUCES				DRAINS INSTALLÉS DIAMÈTRE EN POUCES			
	4	5	6	8	4	5	6	8
COLLECTEUR A				3940				
COLLECTEUR B				4035				
COLLECTEUR C				3340				
COLLECTEUR D				3490				
TOTAL				15405				
GRAND TOTAL	15,615							

PROFONDEUR MINIMUM DES DRAINS 30"
CE PLAN REPOND A LA DEMANDE DU 24 SEPTEMBRE 1963

LÉGENDE

CHANGEMENT DE NIVEAU		POINT DE DÉPÔT DE TOTAL	XM ●
RÉGLAGE	RÉGLAGE	ROUTE DE DÉGAGE	
LIGNE DE COUPE		LIGNE DE CONTOUR	
DRAINS PROJETÉS		DRAINS EXISTANTS	

ÉCHELLE 1" = 100'-0"

HYDRAULIQUE AGRICOLE	Ministère de L'AGRICULTURE et de la COLONISATION

DRAINAGE SOUTERRAIN

FERME ANDRE TOUCOUSE

MUNICIPALITÉ DE ST-ALFRED & ST-Eliée & Tring

COMTÉ DE BEAUCE

DISTRICT ELECTORAL DE BEAUCE-NORD

RELEVÉ PAR J.L. MARTINEAU PRÉPARÉ PAR J.L. MARTINEAU

DESSINÉ PAR G. LAPLANTE REVISÉ PAR

PLAN No S-8267-A1 FEUILLE 1 DE 1

APPROUVÉ PAR 350-031 (DATE DU DISTRICT No 2)

QUÉBEC LE 24 JANVIER 1971

L'agriculture dépend de procédés d'une exploitation, à l'intérieur des limites de ses moyens financiers. L'application propre dans les règles de ces installations dépend d'un plan de conservation du sol.