



Postes autoroutiers

- PQ40218 Poste autoroutier de Québec
- PQ40282 Poste autoroutier de Chaudière-Appalaches

Corps ou services policiers municipaux ou autochtones








- PQ30606 Service de police Ville de Lévis
- PQ31803 Service de police de Québec









Municipalités

- 20030 Municipalité de village de Sainte-Pétronille
- 20990 Territoire non organisé aquatique de la MRC de l'Île-d'Orléans







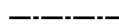


Légende

Desserte policière

-  Sûreté du Québec
-  Sûreté municipale
-  Corps ou service de police autochtone
-  District
-  Région, UDP*
-  Poste principal
-  Poste auxiliaire
-  Poste autoroutier (Limites)

-  Quartier général SQ
-  Poste de police SQ
-  Poste secondaire
-  Poste autoroutier
-  Poste de relais SQ
-  Quartier général CPM**
-  Service ou corps de police autochtone
-  Corps de police inuit

Voies de communication

-  Autoroute
-  Route principale
-  Route secondaire
-  Voie ferrée
-  Hors Québec
-  Cours d'eau
-  Frontières internationales
-  Frontières provinciales ou d'états
-  Limites municipales

* Unité de direction des postes
 ** CPM = Corps de polices municipaux
 *** Afin de ne pas surcharger la carte là où les bureaux d'un poste se situent au même endroit que ceux d'un quartier général, nous avons priorisé le symbole du quartier général. Dans le cas où les bureaux d'un poste autoroutier se situent au même endroit que ceux d'un poste, nous avons priorisé le symbole du poste.