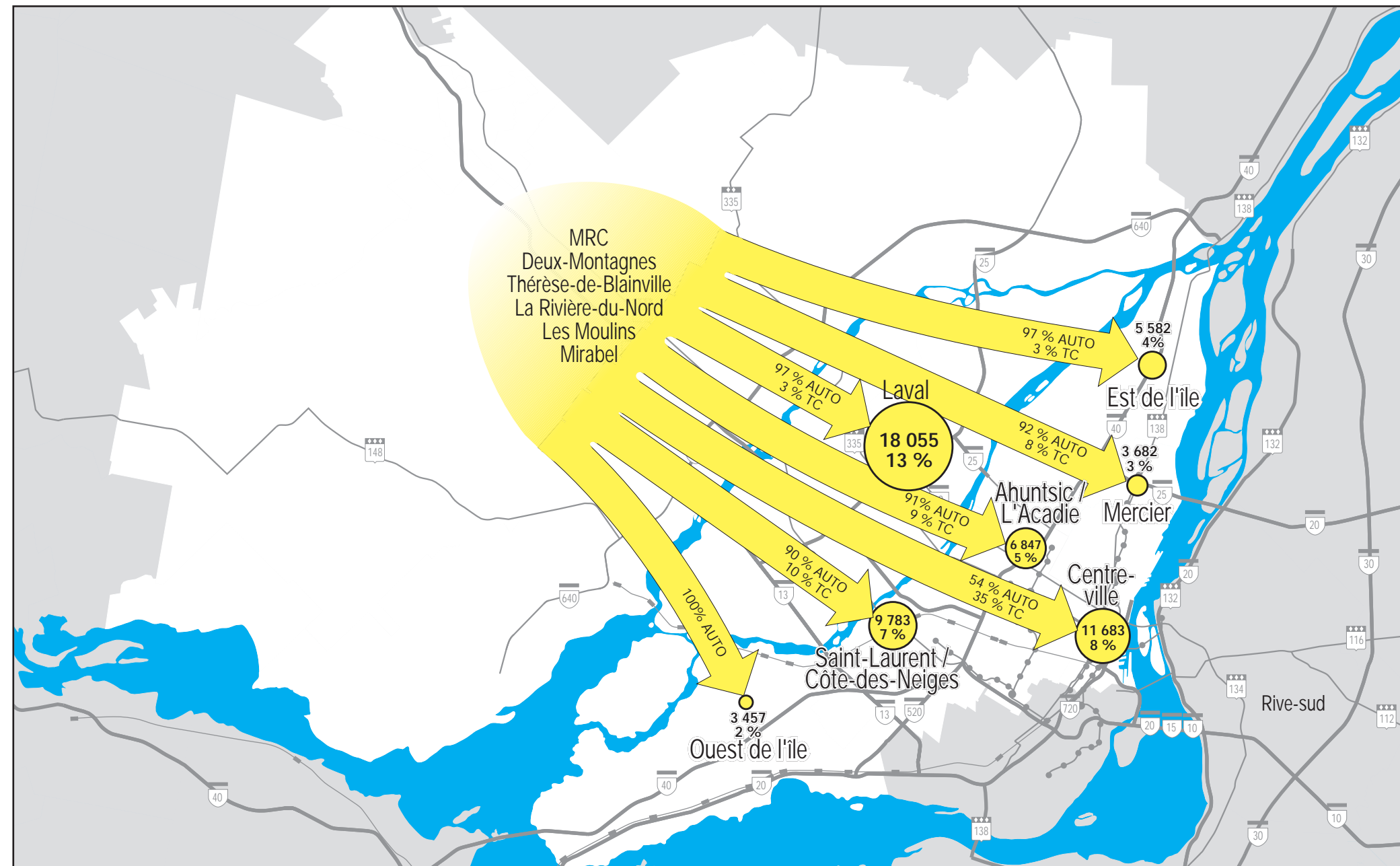
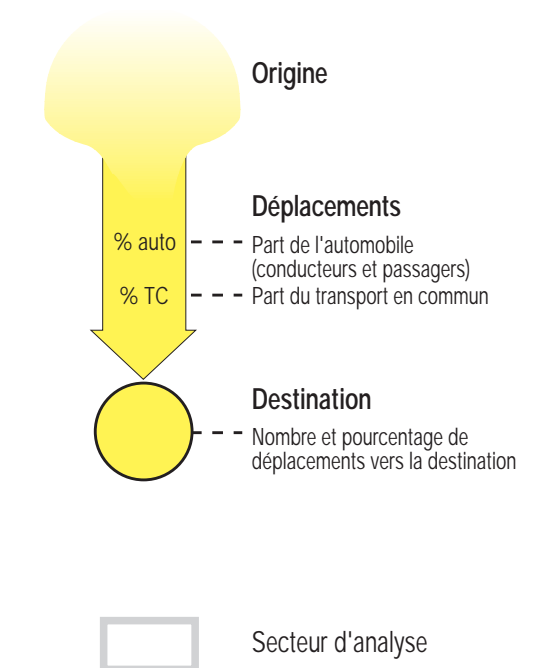


CARTE 10
ZONE DE DÉPLACEMENT
RIVE-NORD

Automobile et transport en commun, tous motifs,
Période de pointe du matin, 1998



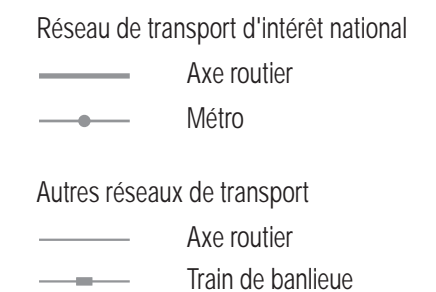
RÉPARTITION DES DÉPLACEMENTS (1998)

	Vers les destinations		Selon le mode (%)			Selon le motif (%)		
			Auto conducteur	Auto Passager	Transport commun	Travail	Études	Autres
vers : Laval	18 055	13 %	87	11	3	80	10	10
Saint-Laurent / Côte-des-Neiges	9 783	7 %	82	9	10	82	15	3
Ahuntsic / L'Acadie	6 847	5 %	78	12	9	77	15	8
Centre-ville	11 683	8 %	54	11	35	84	11	4
Est de l'île	5 582	4 %	83	14	3	84	10	6
Mercier	3 682	3 %	78	14	8	83	10	7
Ouest de l'île	3 457	2 %	92	8	0	95	2	3
Autres destinations	5 440	4 %						
Déplacement internes	78 691	55 %						
Total des déplacements *	143 219	100 %						

* Les déplacements internes sont inclus dans le total des déplacements

Part des modes de transport selon le motif de déplacement pour les principales destinations (%)

Mode	1998	
	Travail	Études
Auto conducteur	83	38
Auto passager	8	31
Transport en commun	9	31



Sources :
AMT, Association des CIT, MAMM, MTO,
STCUM, STL, STRSM, Enquête origine-destination 1998