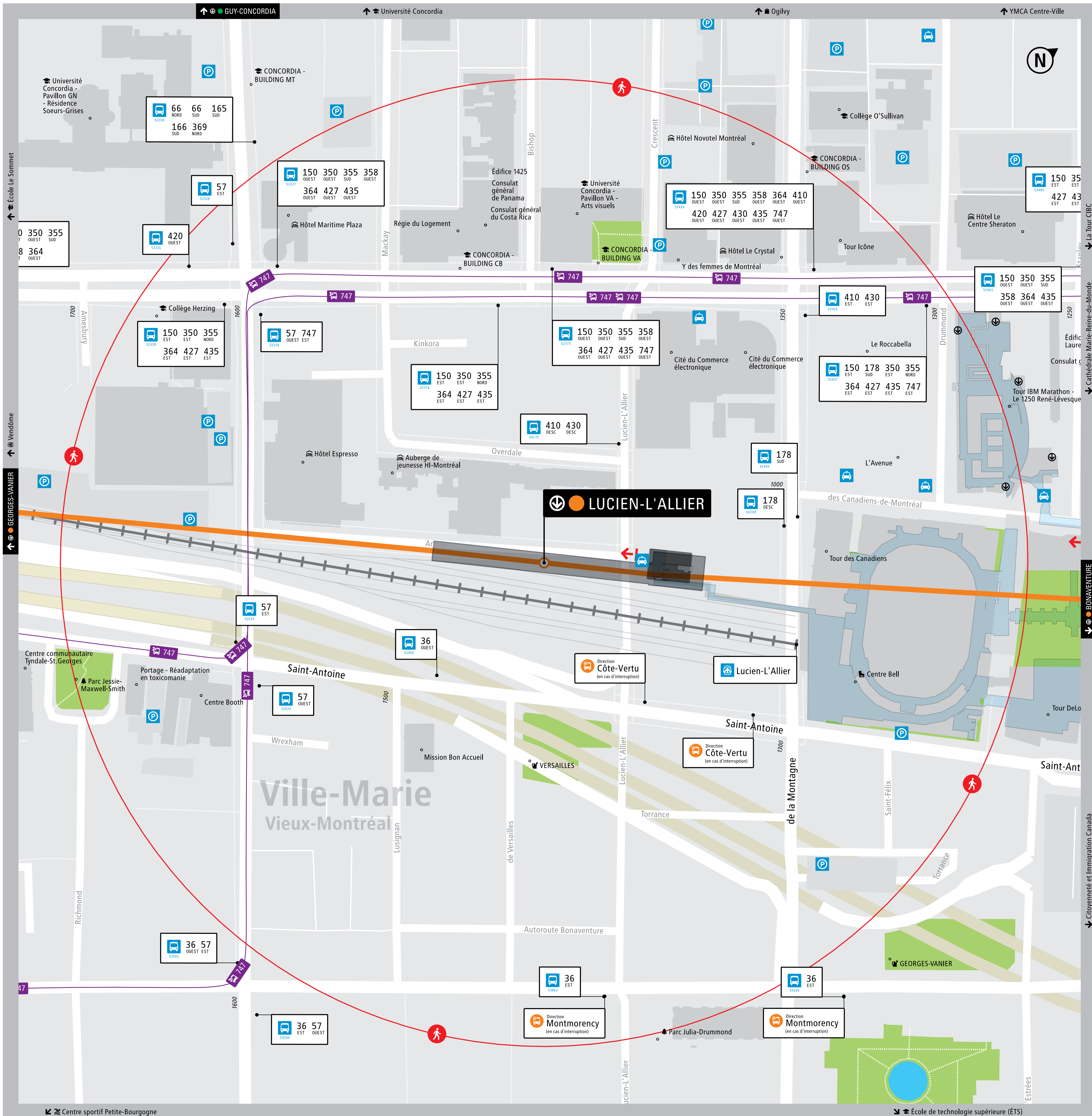




Plan de quartier



LUCIEN-L'ALLIER

Montréal

SORTIE

955, rue Lucien L'Allier

LÉGENDE

- Vous êtes ici
- 5 minutes de marche
- Sortie de station

- Arrêt de bus / code d'arrêt
- Ligne de bus / direction du bus
- DESC (descente seulement)
- EXO (Réseau de transport métropolitain)
- RTL (Réseau de transport de Longueuil)
- STL (Société de transport de Laval)

- Station de métro
- Stationnement vélo
- Piste cyclable
- Gare de trains de banlieue
- Taxi
- Stationnement
- 747 Aéroport P.-E.-Trudeau/Centre-Ville

En cas d'interruption prolongée de service métro

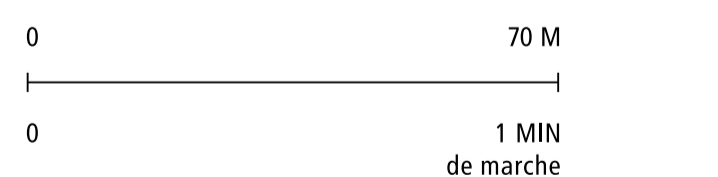
- Arrêt spécial de bus – ligne verte
- Arrêt spécial de bus – ligne jaune
- Arrêt spécial de bus – ligne orange
- Arrêt spécial de bus – ligne bleue

- Accès métro par le réseau piétonnier souterrain
- Aréna
- Bibliothèque
- Centre commercial et grand magasin
- Centre sportif
- CLSC
- Établissement d'enseignement
- Hôpital
- Hôtel
- Information touristique
- Jardin communautaire
- Musée
- Parc
- Piscine
- Point d'observation
- Poste de police
- Spectacle et théâtre

- Réseau piétonnier souterrain RÉSO
- Bâtiment d'intérêt

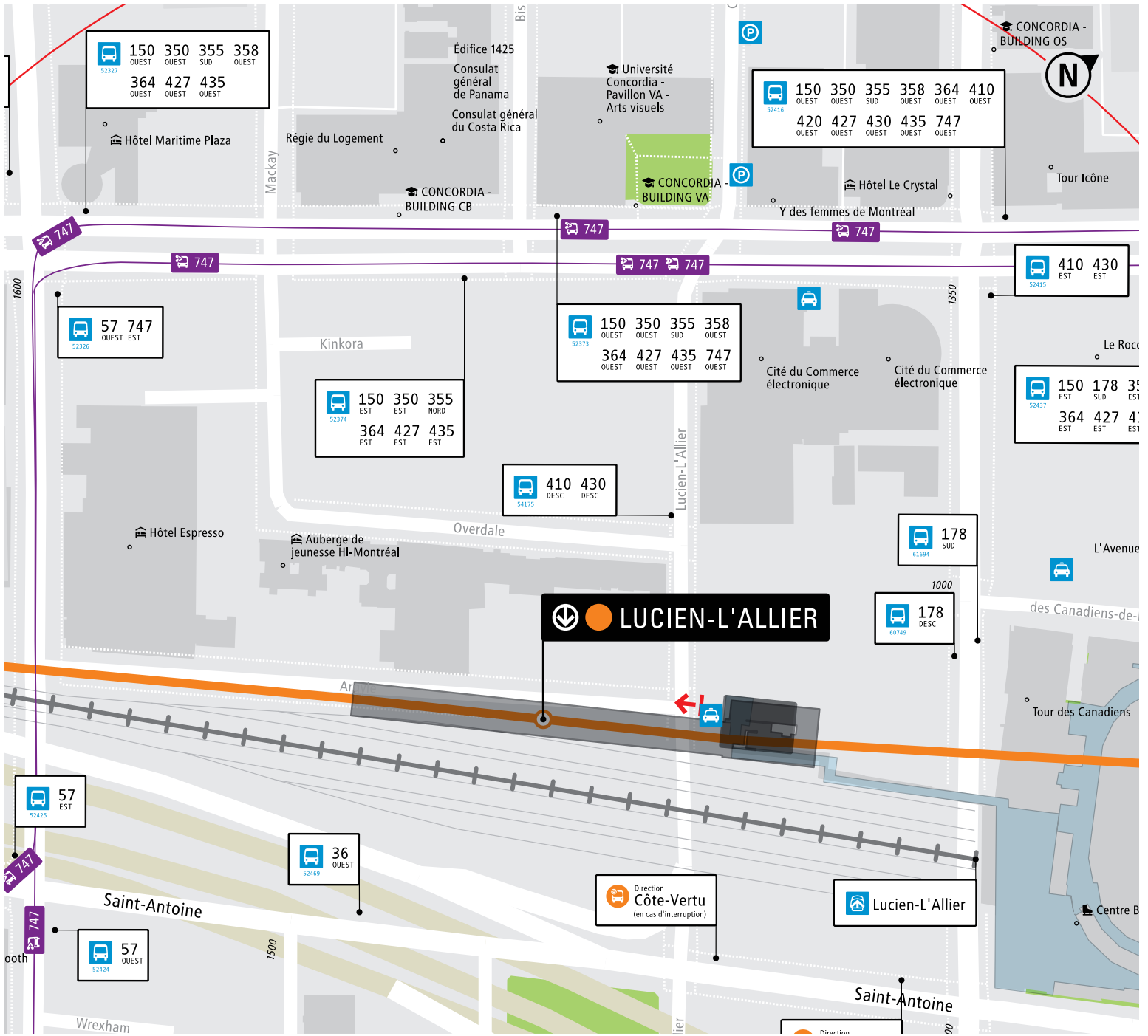
[f](#) [t](#) [in](#) [v](#) [stm.info](#)

Ce plan représente le réseau de la STM au 7 janvier 2018. Il ne constitue pas une carte officielle du territoire. Carte de base: Google Maps/IGN – Copie Polychromique de Montréal et STM (novembre 2018). Les contributions d'OpenStreetMap (novembre 2018) et données courtes du Gouvernement du Québec, de la STL, de RTL et de STM (novembre 2018). Le réseau piétonnier souterrain a été ajouté par Michel Rivest, Observatoire de la Ville, Université de Montréal. Toute reproduction totale ou partielle du présent document ou de son contenu est interdite à moins d'une autorisation écrite de la Société de transport de Montréal (STM). Copier et coller: STM | © STM | Droits réservés 2018



Citoyenneté et Immigration Canada





LUCIEN-L'ALLIER

Montréal

SORTIE

955, rue Lucien L'Allier

LÉGENDE

- Vous êtes ici
- 5 minutes de marche
- Sortie de station

- Arrêt de bus / code d'arrêt
- Ligne de bus / direction du bus
- DESC (descente seulement)
- EXO (Réseau de transport métropolitain)
- RTL (Réseau de transport de Longueuil)
- STL (Société de transport de Laval)

- Station de métro
- Stationnement vélo
- Piste cyclable
- Gare de trains de banlieue
- Taxi

- Stationnement
- 747 Aéroport P.-E.-Trudeau/Centre-Ville

En cas d'interruption de service métro

- Arrêts spécial de bus – ligne verte
- Arrêts spécial de bus – ligne jaune
- Arrêts spécial de bus – ligne orange
- Arrêts spécial de bus – ligne bleue

- Accès métro par le réseau piétonnier souterrain
- Aréna
- Bibliothèque
- Centre commercial et grand magasin

- Centre sportif
- CLSC
- Établissement d'enseignement
- Hôpital
- Hôtel
- Information touristique
- Jardin communautaire
- Musée
- Parc
- Piscine
- Point d'observation
- Poste de police
- Spectacle et théâtre

- Réseau piétonnier souterrain RÉSO
- Bâtiment d'intérêt

stm.info

Ce plan représente le réseau de la STM au 7 janvier 2019. Il ne constitue pas une carte routière du territoire. Carte de base : Groupe MADITUC – École Polytechnique de Montréal et STM (novembre 2018), les contributeurs d'OpenStreetMap (novembre 2018) et données ouvertes du Gouvernement du Québec, de la STL, du RTL et du RTM (novembre 2018). Le réseau piétonnier souterrain a été produit par Michel Boisvert, Observatoire de la ville intérieure, Université de Montréal. Toute reproduction totale ou partielle du présent document ou de son contenu est interdite à moins d'une autorisation spéciale de la Société de transport de Montréal (STM). Conception et réalisation: STM | © STM | Dépôt légal 2018

