

SÉPAQ

PARC NATIONAL DU MONT-SAINT-BRUNO

Territoire protégé. Expérience grandeur nature.

Le parc national du Mont-Saint-Bruno constitue un véritable îlot de biodiversité au cœur d'un environnement urbain et agricole. Élément représentatif de la région naturelle des collines montérégiennes, le parc comprend, entre autres, des dizaines de kilomètres de sentiers accessibles à l'année.

LES COUPS DE CŒUR DE L'ÉQUIPE



Location d'embarcation au Lac des bouleaux

Une occasion unique de s'initier au canot ou à la planche à pagaie (SUP) dans un cadre enchanteur tout en découvrant les mille et un secrets de ce lac.



Verger

À compter de la fin du mois d'août, plusieurs variétés de pommes à cueillir, croquantes et succulentes, vous attendent au verger du parc. Une belle occasion pour venir marcher dans nos sentiers entourés d'un décor tout en couleurs.



Le salon de thé Le Vieux-Moulin

Situé au cœur du parc et fier de plus de 300 ans d'histoire, le salon de thé Le Vieux-Moulin propose une sélection de thés, de cafés spécialisés, de viennoiseries, de smoothies, de gelati, de macarons et de chocolats fins, le tout dans une ambiance des plus chaleureuse.



Parcours « Sur la piste des cubes énergie »

En collaboration avec Le Grand défi Pierre Lavoie et « La Petite Expé », le parc offre ce parcours adapté en vue de l'apprentissage du sport. Cette formule gratuite et amusante familiarisera les jeunes avec la pratique du ski de fond dans un contexte ludique et décontracté.



Ski de fond







Un réseau de 35 km de pistes entretenues mécaniquement (27 km en pas classique et 8 km en pas de patin) vous accueille pour des heures d'évasion.



Sentiers pour vélos à pneus surdimensionnés

Aussi connus sous le nom anglais *fatbike*, ces vélos assurent une traction idéale sur les surfaces enneigées. Venez les essayer sur nos sentiers dédiés (13,5 km)! Offerts en location au centre de découverte et de services durant l'hiver.

DES SENTIERS À PARCOURIR

		LONGUEUR ET DURÉE*		NIVEAU	LIEU DE DÉPART
	Le Saint-Gabriel Venez marcher dans ce sentier profondément marqué par les Frères de Saint-Gabriel. Laissez-vous charmer par les vergers, son arboretum et la grotte.	1,8 km boucle	45 min	F	Centre de découverte et de services
	Le Seigneurial Parcourez ce sentier longeant le lac Seigneurial et profitez du moment pour en apprendre davantage sur l'histoire de la seigneurie de Montarville et de la villégiature au mont Saint-Bruno.	7 km boucle	1 h 30	F	
	Les Lacs Comme son nom le laisse supposer, le parcours Les Lacs vous permet de découvrir les écosystèmes aquatiques et humides du parc, des milieux extrêmement riches et colorés.	8,8 km aller-retour	2 h	F	
	Le Montérégien Situé en pleine forêt, le parcours Le Montérégien est l'endroit idéal pour profiter du moment présent et se laisser imprégner par cette atmosphère que seule la forêt peut nous offrir : des odeurs riches de sous-bois, un environnement sonore à la fois feutré et grouillant de vie, et le calme tout autour.	8,8 km boucle	2 h	I	
	Le Petit-Duc Ce parcours permet au randonneur de passer entre deux étangs et d'y faire des observations fort surprenantes malgré la fréquentation du secteur. Il est commun de surprendre un rat musqué, un grand héron en position de guet, ou encore une grenouille verte en plein concert.	1,5 km boucle	20 min	F	
	Le Grand-Duc Cette boucle possède la caractéristique de traverser plusieurs milieux différents, comme une friche arbustive, une érablière à caryer et un jeune boisé de feuillus intolérants à l'ombre (bouleaux et peupliers) dans un endroit des plus agréables.	3,5 km aller-retour	1 h	F	

*Les durées et les niveaux de difficulté mentionnés sont à titre indicatif et se réfèrent à la saison estivale.

 Randonnée pédestre  Vélo  Brochure/Panneaux  Expérience famille  Chiens autorisés - sepaq.com/animaux

F : facile **I** : intermédiaire **D** : difficile



EN NATURE, MA SÉCURITÉ, C'EST MA RESPONSABILITÉ

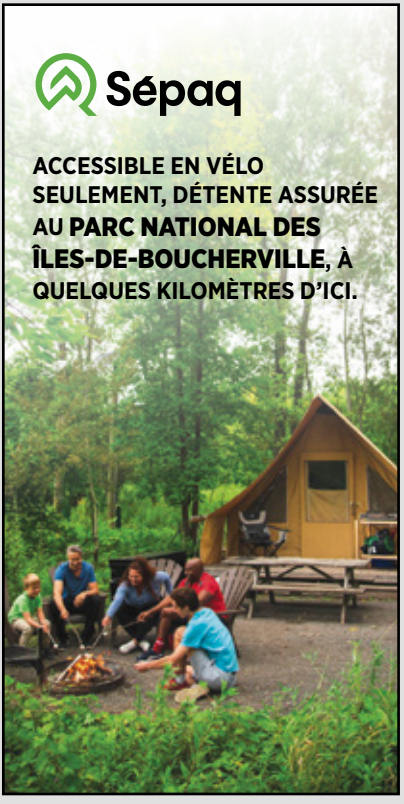
Les activités en plein air peuvent comporter certains risques.

Vous devez vous assurer de posséder les compétences et les habiletés requises pour la pratique de l'activité choisie. Il est important de connaître les risques inhérents à cette activité, de respecter vos capacités et de disposer des équipements appropriés. Vous préparer adéquatement constitue le premier pas vers la pratique agréable et sécuritaire de vos activités.

Pour plus d'information, consulter notre site Web à sepaq.com/securite



30



Sépaq

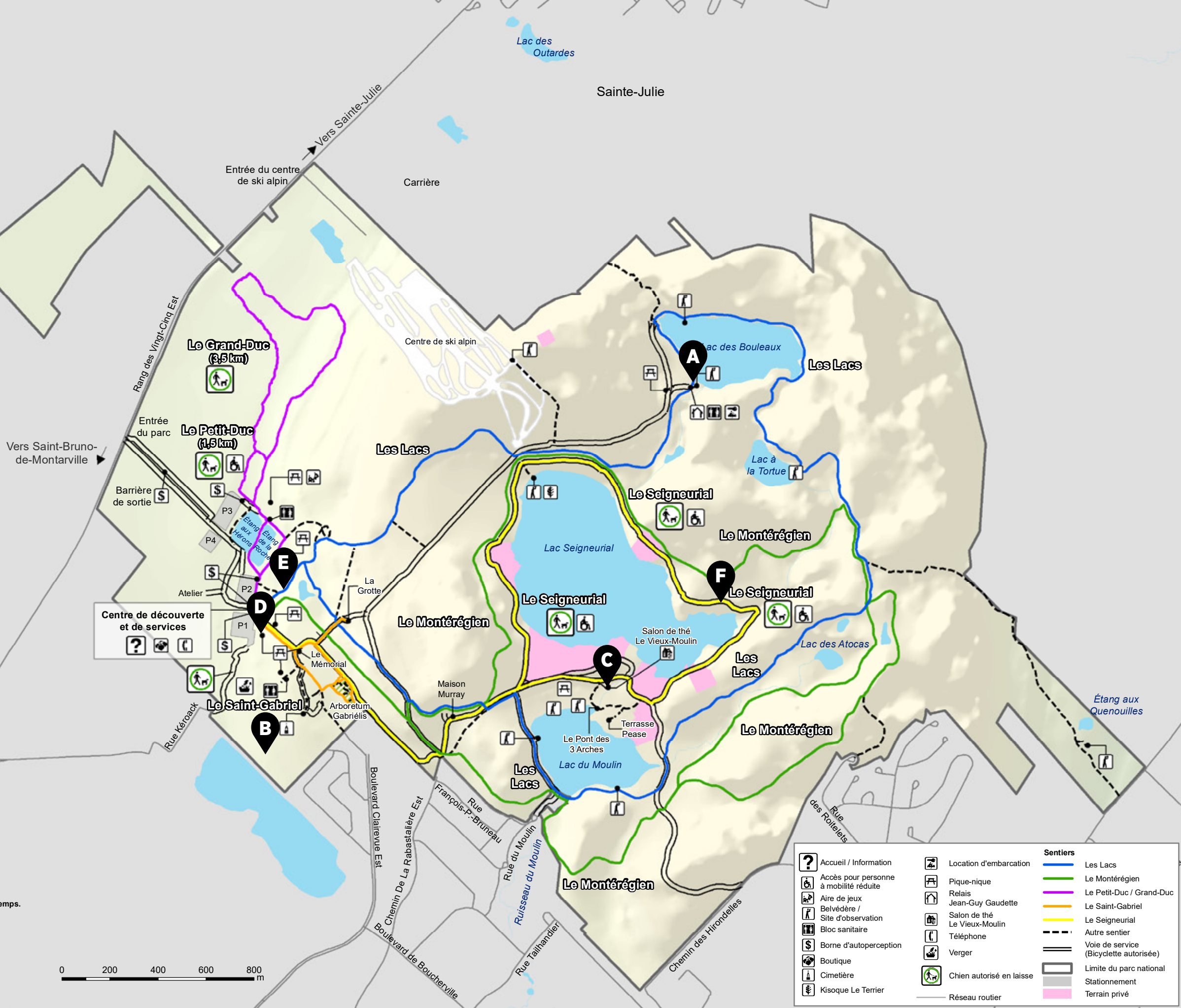
ACCESSIBLE EN VÉLO SEULEMENT, DÉTENTE ASSURÉE AU PARC NATIONAL DES ÎLES-DE-BOUCHERVILLE, À QUELQUES KILOMÈTRES D'ICI.



Téléchargez la carte Avenza Maps

L'information fournie sur cette carte peut changer sans préavis. En cas de disparité, l'information sur le terrain doit prévaloir en tout temps.

Cette carte intègre de l'information géographique de source gouvernementale. Pour des besoins de représentation, certaines données ont subi des transformations et des adaptations qui ont pu modifier la donnée originale. Données originales utilisées Années 2022 Banque de données Sépaq Cartes topographiques à l'échelle de 1/20 000 1999 à 2005 Source des données utilisées Ministère de l'Énergie et des Ressources naturelles © Gouvernement du Québec



Accueil / Information		Sentiers	
	Accueil / Information		Les Lacs
	Accès pour personne à mobilité réduite		Le Montérégien
	Aire de jeux		Le Petit-Duc / Grand-Duc
	Belvédère / Site d'observation		Le Saint-Gabriel
	Bloc sanitaire		Le Seigneurial
	Borne d'autoperception		Autre sentier
	Boutique		Voie de service (Bicyclette autorisée)
	Cimetière		Limite du parc national
	Kisoke Le Terrier		Stationnement
	Location d'embarcation		Terrain privé
	Pique-nique		Réseau routier
	Relais Jean-Guy Gaudette		
	Salon de thé Le Vieux-Moulin		
	Téléphone		
	Verger		
	Chien autorisé en laisse		

RENDEZ-VOUS AVEC LA DÉCOUVERTE



Le Kiosque Le terrier

Durant la saison 2022, Le terrier, un kiosque de découverte permanent, sera à nouveau le point de repère pour les curieux entretenant des questions sur la faune et la flore du parc!

Au fil des saisons, venez rencontrer un(e) garde-parc naturaliste qui vous partagera sa passion et ses connaissances du patrimoine culturel et naturel du parc!

Quand : Les samedis et dimanches en après-midi, durant la saison estivale

Lumière sur les étoiles

Si l'espace est constitué en grande majorité de vide, notre ciel au temps des Perséides est rempli à souhait! Planètes, étoiles filantes, constellations et bien plus! Voilà que la soirée devient l'occasion d'entreprendre un court voyage interstellaire tout en restant les deux pieds sur Terre, le tout en compagnie d'un(e) garde-parc naturaliste et d'astronomes chevronnés. **Apportez vos couvertures!**

Quand : Le vendredi 12 août de 20 h 30 à 23 h 30.

Réservation : Obligatoire.



NOUVEAUTÉ

Bâtiments et vestiges patrimoniaux à l'honneur

Cette nouvelle série de panneaux de découverte met en valeur les bâtiments et vestiges patrimoniaux du parc. Découvrez l'histoire derrière le Vieux-Moulin, la Maison Murray, et la *Pines House* au fil de votre randonnée!

Quand : Au courant de la saison 2022



Cap sur les rapaces

Nous devinons plus ou moins les silhouettes des oiseaux de proie qui se profilent à l'horizon. L'un file tout droit, l'autre plane en tournant... mais ces oiseaux, que sont-ils? Où vont-ils? Un(e) garde-parc naturaliste passionné(e) vous donne rendez-vous dans le « Vieux verger » afin de vous dévoiler les secrets des grandes migrations automnales.

ACTIVITÉS DE DÉCOUVERTE

Consultez la programmation pour enrichir votre visite.

Vous y trouverez des activités divertissantes pour explorer le parc sous tous ses angles.



Expérience famille

Youpi, c'est gratuit!

Pour les jeunes de 17 ans et moins, l'accès, l'hébergement et le prêt d'équipement sont gratuits.

L'offre varie d'un établissement à l'autre.



CONSERVER POUR DEMAIN



Lac du Moulin

Des travaux pour augmenter la qualité de l'eau

Durant la saison 2021, des travaux visant à améliorer le trajet et la qualité des eaux de ruissellement ont eu lieu au pourtour du lac Seigneurial. Des bassins de rétention de sédiments, des marais filtrants et des seuils ont ainsi fait l'objet d'aménagement dans certains fossés et ruisseaux intermittents. En 2022, nous prévoyons des travaux ciblant les eaux de ruissellement du lac du Moulin.

Des cerfs en surabondance

Les cerfs de Virginie sont partout! À la suite de l'inventaire physique de l'hiver 2020-2021, le parc compte désormais plus de 160 individus à l'intérieur de ses limites. Cette surabondance produit un effet néfaste sur la flore du parc, sans compter que ce mammifère peut contribuer à la prolifération de la tique à pattes noires et, par le fait-même, de la propagation de la maladie de Lyme. Face à cet important déséquilibre, un plan d'intervention sera mis sur pied afin de réguler cette surpopulation.

Saviez vous que la densité de cerfs au parc est 3 fois plus élevée que la densité optimale ?

La conservation, c'est l'affaire de tous !

Le parc national du Mont-Saint-Bruno est aux prises avec un problème délicat, soit le développement de comportements inhabituels de la faune envers les êtres humains.

Demeurer à distance et ne pas nourrir les animaux sauvages constituent un pas dans la bonne direction. Au fait, pourquoi ne pas leur offrir de la nourriture ?

- Les animaux trouvent dans la nature une nourriture adaptée à leurs besoins.
- Notre alimentation peut non seulement ne pas leur convenir, mais aussi leur entraîner des problèmes de santé et des malaises, ou même provoquer la mort.
- Nourrir les animaux crée chez eux une dépendance qui peut les rendre vulnérables aux prédateurs.
- L'attrait de la nourriture augmente leur témérité à l'égard des humains.
- Chaque fois que nous perturbons leurs activités naturelles, nous modifions leurs comportements au risque de leur vie.



CONSERVER POUR DEMAIN



Rainette faux-grillon

Une petite grenouille réintroduite au parc

La rainette faux-grillon, ce minuscule amphibien qui a défrayé les manchettes au cours des derniers mois, a fait l'objet d'un projet de conservation ici au parc. En collaboration avec divers partenaires, nous avons aménagé des étangs dans une zone reculée du parc afin d'accueillir cette espèce en péril.

La rainette acceptera-t-elle son nouveau territoire protégé? C'est au printemps et pendant l'été que les biologistes pourront évaluer l'état de cette nouvelle population.

Nous avons aménagé cinq étangs au parc afin d'aider le rétablissement de la rainette faux-grillon.

La lutte aux EEE!

Prédisons que durant les prochaines années, vous remarquerez plus souvent cet acronyme: EEE. Il s'agit des espèces exotiques envahissantes, c'est-à-dire des espèces venues d'ailleurs, qui s'établissent souvent avec grand fracas dans nos territoires, et délogent par le fait-même nos espèces indigènes. L'équipe de la conservation est sur le pied de guerre afin de contenir l'invasion de 5 EEE au parc! Une caractérisation des populations

de chacune de ces espèces et des interventions sous forme d'arrachage manuel se poursuivront cette année afin de limiter leur propagation.

- Alliaire officinale
- Nerprun bourdaine/cathartique
- Roseau commun
- Renouée du japon
- Dompte-venin de Russie



Alliaire en fleurs

NOS PARCS NATIONAUX

Des territoires protégés offrant
une connexion à la nature, pour
nous et les générations futures.

5 bons comportements à adopter

- Ne nourrissez pas les animaux
- Gardez vos distances quand vous les observez
- Demeurez dans les sentiers
- Ne ramassez pas d'éléments naturels (plantes, bois mort...)
- Ayez en votre possession votre droit d'accès

Le saviez-vous?

Vos droits d'accès sont réinvestis à **100% dans les parcs nationaux**. En les acquittant, vous contribuez à protéger cette nature grandiose ainsi que la faune et la flore qu'on y retrouve. **Merci!**

Découvrez l'envers du décor

Des étoiles plein les yeux, des oiseaux plein les oreilles... Plongez dans l'univers fascinant des initiatives visant à protéger nos trésors naturels.

sepaq.com/lenversduddecor



100%

PCF



Photos: Béatrice Trudeau-Duquette, Steve Deschênes, Mathieu Dupuis, Lauriane Monette — CIME Haut-Richelieu, Guillaume Poulin, Gilles Delisle, Patrick R. Bourgeois, Shutterstock.



Parc national
du Mont-Saint-Bruno

sepaq.com/montsaintbruno