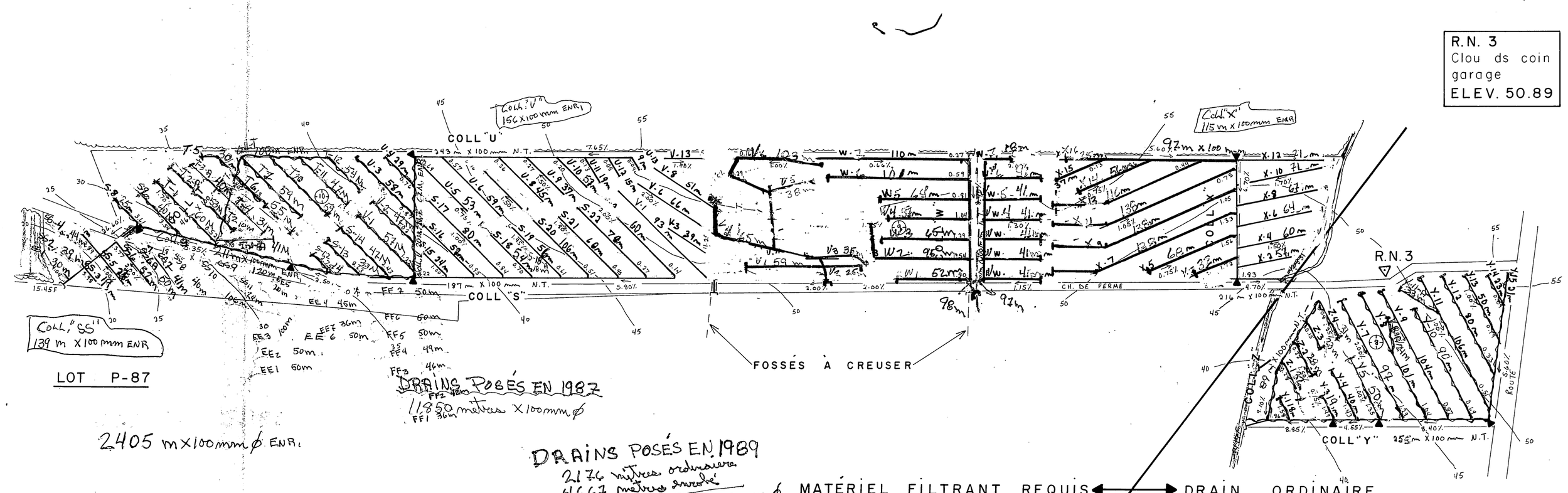

DRAINS REQUIS

DESIGNATION	MATÉRIEL FILTRANT 10" 250 mm.	8" 200 mm.	6" 150 mm.	4" 100 mm.	PLASTIQUES 12" 300 mm	10" 250 mm.	8" 200 mm.	6" 150 mm.	4" 100 mm.
COLL. A				-					165
LAT.				-					1013
COLL. B				-					179
LAT.				-					904
COLL. C				-					62
LAT.				-					484
COLL. D				-					85
LAT.				-					574
COLL. E				-					77
LAT.				600					619
COLL. F				54					-
LAT.				787					173
COLL. G				-					32
LAT.				-					154
COLL. H				-					300
LAT.				-					583
COLL. J				76					151
LAT.				301					99
COLL. K				-					124
LAT.				78					98
COLL. L				-					105
LAT.				-					617
COLL. M				-					258
LAT.				777					338
COLL. N				-					81
LAT.				115					221
COLL. P				-					92
LAT.				-					1232
COLL. Q				-					280
LAT.				485					724
COLL. R				-					210
LAT.				993					-
COLL. S				88					370
LAT.				1238					-
COLL. T				-					46
LAT.				289					-
COLL. U				-					243
LAT.				621					-
COLL. V				34					66
LAT.				860					-
COLL. W				-					96
LAT.				1097					-
COLL. X				-					216
LAT.				1088					-
COLL. Y				-					258
LAT.				-					864
COLL. Z				-					93
LAT.				-					125
TOTAL				252					3589
				9329					9822
GR. TOTAL	22993 m. lin. (95.75 arpents)								

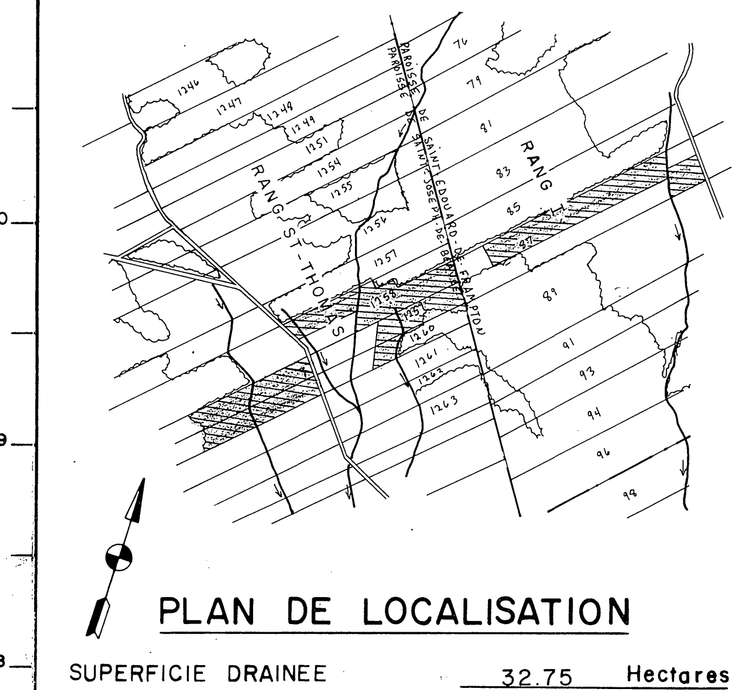

PLAN DE LOCALISATION

SUPERFICIE DRAINEE 32.75 Hectares
SUPERFICIE TOTALE ETUDIEE 33.40 Hectares

ECHELLE: 1/20,000 REFERENCE: 21L07 / 200 - 0201

LEGENDE

Chemin de fer
Repère de nivellement — R.N
Rivière, cours d'eau existant projeté
Fossé existant projeté
Lac, marécages, étang, gravière — LAC
Drainage souterrain existant
Conduit souterrain existant
Drains existants, projetés
Changement de pente
Changement de diamètre
Bouche de décharge
Diamètre des drains 100, 150, 200, 250, mm
Clôture
Ligne téléphonique aérienne, souterraine
Ligne de transmission
Ligne d'énergie électrique aérienne, souterraine
Rapide, barrage, chute
Station de pompage
Regard, puisard
Trou de sondage
Superficie étudiée, drainage interne suffisant
Courbe de niveau — 80
Zone boisée, buisson, arbre isolé
Coulée
Tas de roches en surface, enterrées
Limites de zones

ECHELLE DU PLAN 1:2000 — 0m 50m 100m

ECHELLE DES PROFILS 1:50 Vert. 0m 1m 2m — 1:5000 Horiz. 0m 100m 200m

MICHEL ROY ing.
CONSULTANT AGRICOLE
CHARNY TEL. (418) 832-0645

INGÉNIEUR MICHEL ROY 36133 QUÉBEC

PROJET PRÉPARÉ POUR LE COMPTE DE
FERME BERJAC ENR.
(JACINTHE ET BERNARD LAGRANGE)
969 Rang Grande Montagne
Sts-Anges, Qc
G0S 3E0
P.A.: LAGB 5711 2112
TÉL.: (418) 253-5931

LE 20 AVRIL 1987

RELEVÉ PAR: F. Rioux / J. Tanguay CONCU PAR: P. Roux DESSIN. PAR: G. Dubé, ing. jr

DRAINAGE SOUTERRAIN

FERME BERJAC ENR. (JACINTHE ET BERNARD LAGRANGE)
LOT(S) P-87 // P-1258, P-1259, P-1260
RANG I // RANG ST-THOMAS
MUNICIPALITÉ PAROISSE DE ST-ÉDOUARD-DE-FRAMPTON // PAROISSE DE ST-JOSEPH-DE-BEAUCE
M.R.C. ROBERT-CLICHE // LA NOUVELLE-BEAUCE
DISTRICT ELECTORAL BEAUCE-NORD 1802

PLAN No. S-5711-2112 | FEUILLE 1 DE 1

MINISTERE DE L'AGRICULTURE DU QUEBEC
SERVICE DE L'HYDRAULIQUE AGRICOLE
DEPOSE LE 1987 05 05

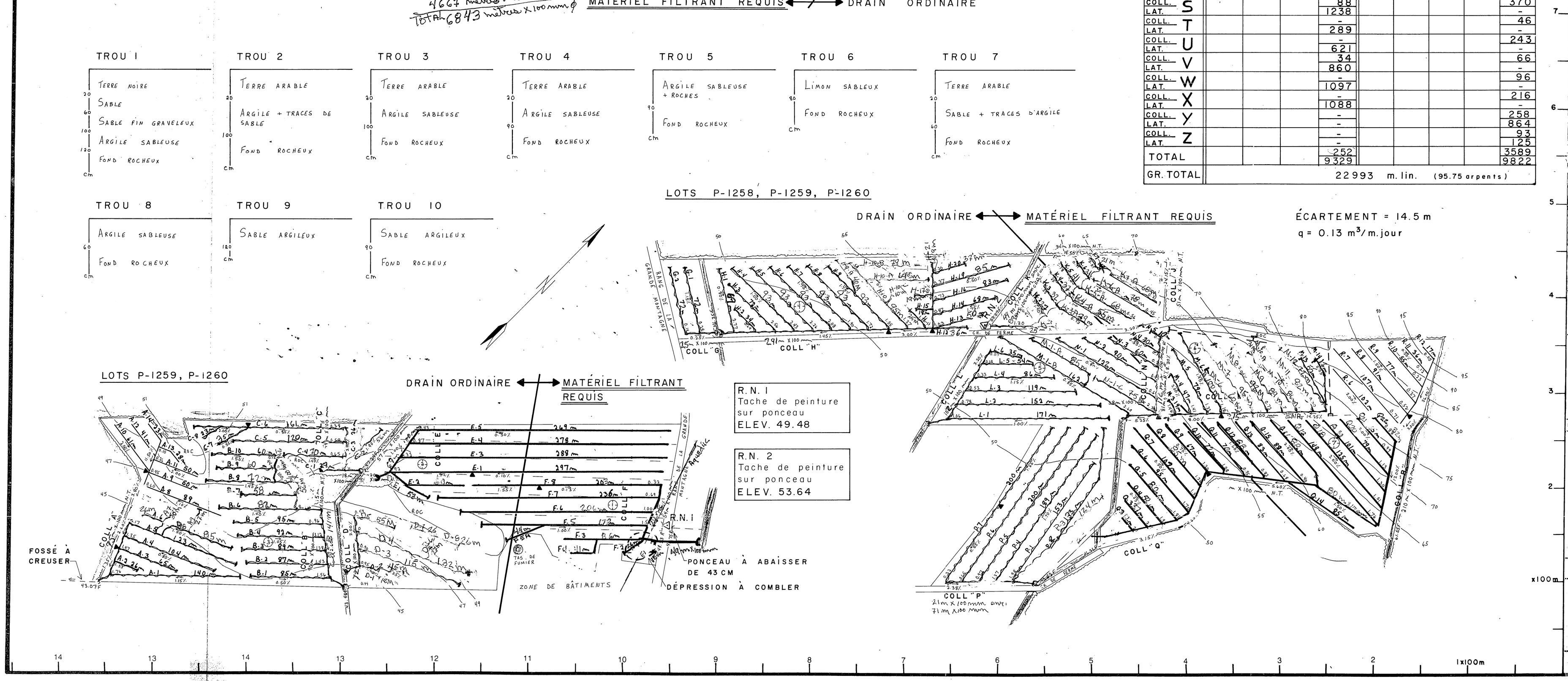

FERME BERJAC ENR. (JACINTHE ET BERNAD LAGRANGE)