

SÉPAQ

PARC NATIONAL DE PLAISANCE

Territoire protégé. Expérience grandeur nature.

Unique parc national en Outaouais, ce territoire riche en biodiversité abrite plus de 250 espèces d'oiseaux, de nombreux amphibiens et, bien sûr, des tortues! Venez vivre la nature du parc par une balade au cœur de ses milieux humides et de ses forêts luxuriantes.



Sépaq

LES COUPS DE CŒUR DE L'ÉQUIPE



A

La Zizanie-des-Marais : marchez sur l'eau

L'incontournable des incontournables au parc national de Plaisance! Ce parcours de 1 km comprend un sentier flottant de 400 m. Il vous conduit directement au cœur des marais, un écosystème si vivant! Sur votre chemin vous rencontrerez peut-être un grand héron ou un carouge à épaulettes, mais assurément des huttes de castors et de rats musqués. À l'été, les plantes aquatiques sont en floraison : un spectacle d'une grande beauté à ne pas manquer.



B

Le Marais-aux-Rubaniers

Vous souhaitez un dépaysement total? Voilà ce que vous offre ce parcours traversant une forêt luxuriante et qui comprend un segment de 500 m sur pilotis. Située au cœur d'un secteur témoin des crues printanières et habituellement inaccessible, cette passerelle vous permet aussi de rejoindre le splendide marais aux Rubaniers.



C

Visitez le nid : la tour Perras

À pied ou à vélo, vous allez être aux petits oiseaux! Cette tour d'observation en forme de nid se veut un hommage à la belle diversité de faune ailée qui vit et se reproduit dans le parc comme, par exemple, dans le marais Perras. Vous aurez, en prime, une vue imprenable sur celui-ci et sur la rivière des Outaouais. À vos jumelles!



D

Le sentier des Outaouais à vélo

Sentier cyclable de 21 km aller-retour, le sentier des Outaouais est un coup de cœur assuré pour les amateurs de vélo. Longeant la rivière du même nom, vous traverserez de nombreux habitats, en passant par des marais, des baies et une forêt composée de majestueux érables argentés. À la fin du sentier, prenez le goûter à l'aire de pique-nique de la baie Dubé.





E

Pagayez jusqu'aux chutes du Moulin

D'un dénivelé de près de 60 mètres (plus haut que les chutes du Niagara), ces chutes, aussi appelées les chutes de Plaisance, valent le détour. N'ayez crainte, l'idée n'est pas ici de les descendre, mais d'emprunter la rivière de la Petite Nation et de se rendre à leur pied. Une belle balade de 10 km aller-retour, d'une durée d'environ 3,5 heures et accessible aux débutants, que ce soit en canot, en kayak ou en planche à pagaie. Suggestion de l'équipe : apportez un goûter! Une fois arrivés au pied des chutes, empruntez un petit sentier et rendez-vous jusqu'au belvédère où une vue surprenante vous attend.

DES SENTIERS À PARCOURIR

		LONGUEUR ET DURÉE*		NIVEAU
	Le Pont-Suspendu – Dans une atmosphère quasi enchantée, rendez-vous au pont suspendu où un beau point de vue sur le canal de la Petite-Nation vous attend. Lieu de départ : Centre de découverte et de services (traversez le camping le Fer-à-Cheval)	1 km	20 min	F
	La Sarcelle – Un parcours longeant un magnifique marais où les tortues et la faune ailée aquatique sont à l'honneur. Lieu de départ : Centre de découverte et de services	3,5 km	1 h 15	F
	La Migration – Un de nos coups de cœur! En enchaînant les sentiers La Serpentine, La Sarcelle, La Zizanie-des-Marais, Le Marais-aux-Rubaniens et Les Étangs, ce magnifique parcours offre la meilleure façon d'apprécier les différents habitats du parc et sa faune. Lieu de départ : Centre de découverte et de services	6 km	2 h 15	F
	La Zizanie-des-Marais – Ce parcours empruntant un sentier flottant de 400 m vous conduit directement au cœur des marais : un écosystème si vivant! Vous y ferez de belles observations, dont beaucoup de huttes de castors et de rats musqués. Lieu de départ : Stationnement du sentier La Zizanie-des-Marais	1 km	20 min	F
	Le Marais-aux-Rubaniens – En empruntant le sentier de La Zizanie-des-Marais, vous rejoindrez un sentier sur pilotis de plus de 500 mètres. Une forêt luxuriante et le marais aux Rubaniens vous attendent. Tortues, canards, castors et oiseaux y sont généralement très actifs! Lieu de départ : Stationnement du sentier La Zizanie-des-Marais	2,5 km	45 min	F
		LONGUEUR ET DURÉE*		NIVEAU
	Des Outaouais – Longez la majestueuse rivière des Outaouais tout en appréciant la nature qui anime le marais Perras et la presqu'île des Legault. Vous croiserez différents habitats. Lieu de départ : Maison Galipeau, secteur de Thurso	21 km aller-retour	2 h	F
	De la Baie-Noire – Petit raccourci pour accéder au cœur du sentier des Outaouais, mais aussi au sentier La Carrière. Lieu de départ : Stationnement Baie-Noire, route 148 entre Thurso et Plaisance	3 km aller-retour	15 min	F
	La Serpentine – Accédez à tous les services du secteur des Presqu'îles et découvrez une vue imprenable à la falaise. À mi-chemin, détendez-vous à l'aire de pique-nique Desjardins. Lieu de départ : Centre de découverte et de services	17 km aller-retour	1 h 45	F
	Valeur ajoutée : Plusieurs combinaisons sont aussi possibles en jumelant vos randonnées grâce à ces sentiers de liaison :			
	Les Étangs – Commencant au 2 ^{ième} kilomètre du sentier La Serpentine, ce sentier de 4 km permet de se rendre sur la Grande Presqu'île, à l'observatoire des Étangs.	+ 4 km aller seulement		F
La Carrière – Ce sentier forestier permet de relier le secteur des Presqu'îles au secteur de Thurso (sentier La Baie-Noire). Deux haltes pique-nique sont situées sur votre chemin, l'une ayant une vue splendide sur une ancienne carrière et l'autre sur la baie Noire Est.	+ 5,5 km aller seulement		I	

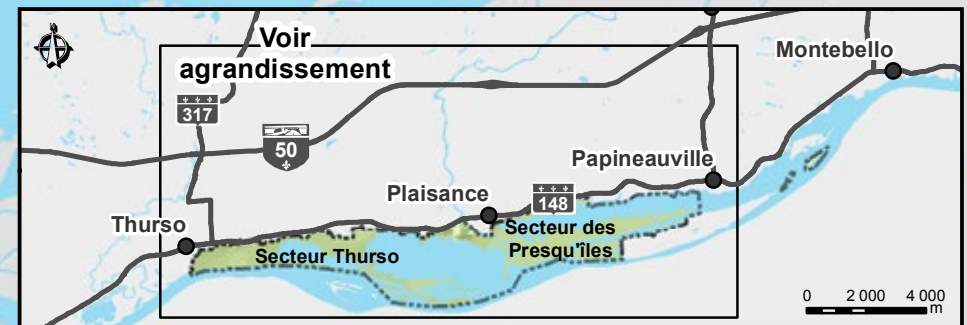
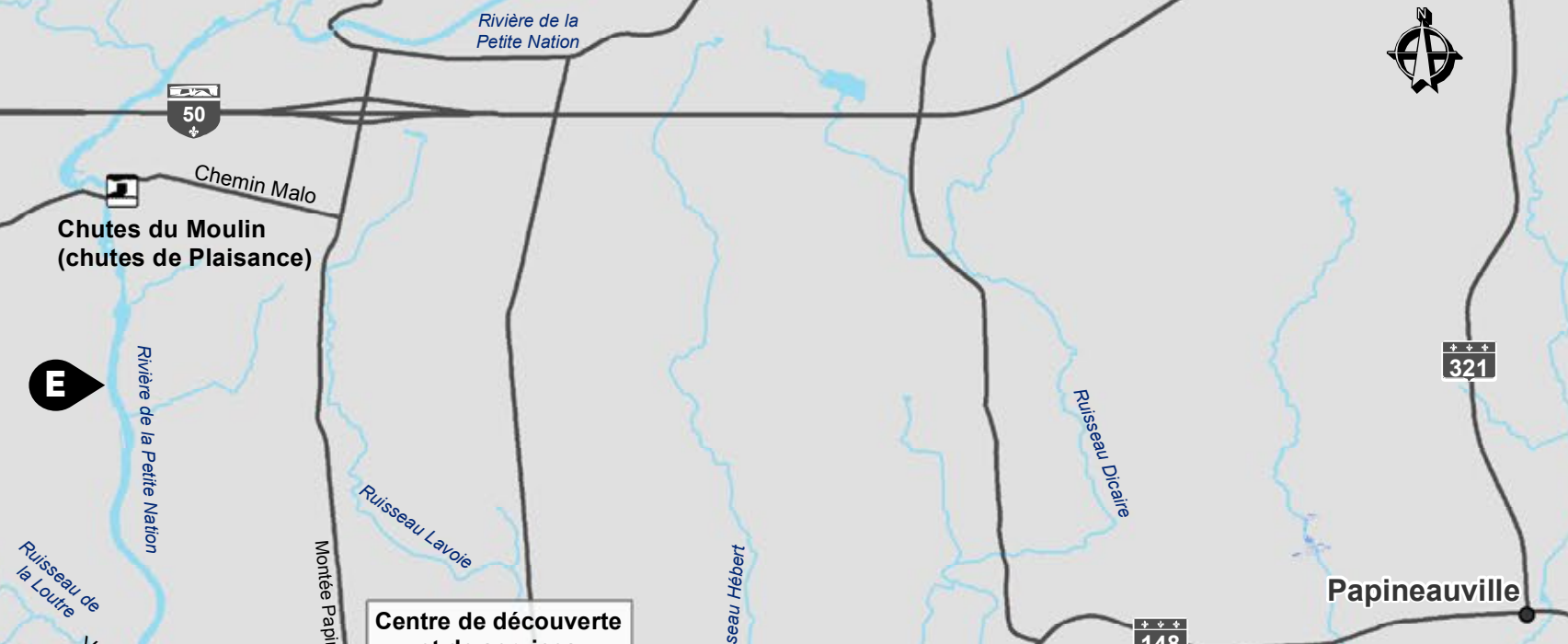
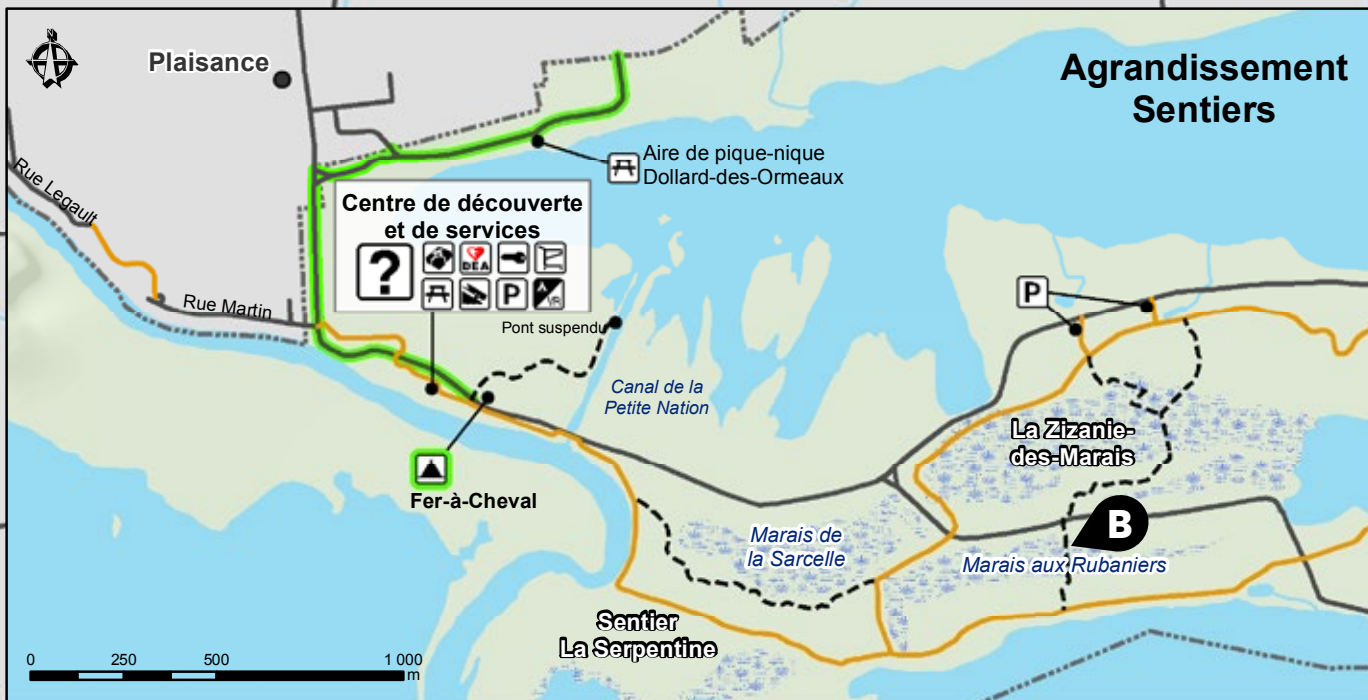
F : facile

I : intermédiaire

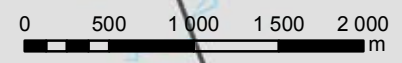
*Les durées et les niveaux de difficulté mentionnés le sont à titre indicatif et se réfèrent à la saison estivale.



Sentier la Serpentine



DEA du Centre communautaire du camping accessible du 1er mai au 15 octobre. Autres DEA accessibles selon les heures d'ouverture des bâtiments de services.



L'information fournie sur cette carte peut changer sans préavis. En cas de disparité, l'information sur le terrain doit prévaloir en tout temps.

Cette carte intègre de l'information géographique de source gouvernementale. Pour des besoins de représentation, certaines données ont subi des transformations et des adaptations qui ont pu modifier la donnée originale.

Données originales utilisées : Années 2022
Banque de données Sépaq
Cartes topographiques à l'échelle de 1:20 000
Source des données utilisées : Ministère de l'Énergie et des Ressources naturelles
© Gouvernement du Québec

	Accueil / Information		Dépanneur		Stationnement
	Amphithéâtre		Espace VR		Toilette
	Aire de pique-nique		Hébergement rustique (Yourtes)		Tour Perras
	Boutique		Location d'équipement		Montée Chartrand: Accessible pour les piétons et vélos seulement
	Camping aménagé		Passage non accessible en voiture		Piste cyclable
	Chalet		Pavillon Ménard		Sentier
	Chute		Piscine / Jeux d'eau		Réseau routier
	Défibrillateur externe automatisé		Rampe de mise à l'eau		Endroits où les chiens sont autorisés
			Site d'observation		Limite du parc national
			Milieu humide		



RENDEZ-VOUS AVEC LA DÉCOUVERTE



Territoire renommé pour l'observation des oiseaux

Le parc est sans contredit un des hauts-lieux pour l'observation des oiseaux au Québec. À preuve, plus de 188 espèces y ont été observées en 2020. Parmi elles, plus d'une centaine d'espèces nicheuses et de nombreux oiseaux migrateurs. Nous vous invitons à partager vos observations via les applications Ebird ou iNaturalist.

Suggestion de l'équipe pour maximiser vos observations :
le parcours pédestre La Migration (référence à la page 3).



Activités animées par les gardes-parc naturalistes

Curieux de nature? Causeries, ateliers ainsi que randonnées pédestres et nautiques guidées, vous sont proposés pour mettre en lumière les bijoux du parc. La description et l'horaire des activités sont mis à jour toutes les semaines. Vous trouverez l'information sur les babillards.

Nouveauté : la plupart des activités causeries se dérouleront à notre nouvel amphithéâtre adjacent au Centre communautaire du camping.

ACTIVITÉS DE DÉCOUVERTE

**Consultez la programmation
pour enrichir votre visite.**

Vous y trouverez des activités divertissantes pour explorer le parc sous tous ses angles.



Saviez-vous qu'il est possible d'observer des œuvres d'art sur le territoire du parc? Plusieurs artistes se sont inspirés des éléments de la nature pour créer des œuvres sur place. On vous propose ici deux sites où culture et nature se marient :

L'aire de pique-nique Dollard-des-Ormeaux

Située à l'entrée du secteur des Presqu'îles, il s'agit d'une exposition grandeur nature où sept artistes professionnels ont confectionné des œuvres *in situ* inspirées de la rivière des Outaouais et du territoire. Ces œuvres permanentes permettent un petit pèlerinage artistique dans un décor enchanteur.

L'aire de pique-nique La Carrière

À ce site, vous y verrez une bernache géante de 60 m de long créée par un artiste local, monsieur Guy-Louis Poncelet. Construit à partir des roches d'une ancienne carrière, ce drôle d'oiseau peut être vu à partir de l'aire de pique-nique La Carrière. Pour s'y rendre : une belle balade à vélo de 6 km à partir du Centre de découverte et de services ou de 500 m à partir du stationnement de la Baie-Noire.





Naviguez de baie en baie

Que ce soit en canot, en chaloupe, en kayak ou en planche à pagaie, plusieurs parcours nautiques s'offrent à vous. En passant par le canal de la Petite-Nation, un ouvrage artificiel datant de la fin des années 40, vous aurez accès aux magnifiques marais de la baie de la Pentecôte (durée de 1 h à une demi-journée). Aussi, profitez du nouveau centre de location au Centre communautaire du camping pour louer un canot ou une planche à pagaie (quantités limitées). Ainsi, vous aurez accès à la baie Parisien, une étendue d'eau accessible aux familles.



Une pause rafraîchissante ?

Après une belle randonnée, une pause à la piscine ou aux jeux d'eau est souvent la bienvenue. Et, à quelques pas de ces installations, la boutique du Centre communautaire du camping offre une variété de friandises glacées! Une pause doublement rafraîchissante! *L'horaire des installations aquatiques peut être modifié sans préavis.*

Vous avez laissé votre équipement à la maison?

Pas de problème! On s'occupe de vous!

Équipement	Jour	4 h	1 h
Chaloupe	45,25 \$	32,00 \$	16,00 \$
Canot	52,50 \$	36,50 \$	18,25 \$
Kayak récréatif simple	47,75 \$	33,50 \$	16,75 \$
Kayak récréatif double	59,25 \$	41,50 \$	20,75 \$
Kayak de mer simple	55,25 \$	39,00 \$	19,50 \$
Kayak de mer double	74,00 \$	52,00 \$	26,00 \$
SUP (surf debout à pagaie)	47,25 \$	33,50 \$	18,00 \$
Bicyclette enfant	Gratuit en contexte familial		
Bicyclette adulte	43,75 \$	31,00 \$	15,50 \$



EN NATURE, MA SÉCURITÉ, C'EST MA RESPONSABILITÉ

Les activités en plein air peuvent comporter certains risques.

Vous devez vous assurer de posséder les compétences et les habiletés requises pour la pratique de l'activité choisie. Il est important de connaître les risques inhérents à cette activité, de respecter vos capacités et de disposer des équipements appropriés. Vous préparer adéquatement constitue le premier pas vers la pratique agréable et sécuritaire de vos activités.

Pour plus d'information, consulter notre site Web à sepaq.com/securite

Expérience famille

Youpi, c'est gratuit !

Pour les jeunes de 17 ans et moins, l'accès, l'hébergement et le prêt d'équipement sont gratuits.



L'offre varie d'un établissement à l'autre.

CONSERVER POUR DEMAIN



Un appui local dans la lutte au roseau commun

Encore cette année, l'équipe de la conservation et de l'éducation du parc met à contribution des efforts pour éradiquer les îlots de roseau commun (phragmites) qui s'y sont implantés. Le roseau commun est une plante exotique qui menace sérieusement l'intégrité écologique de nos écosystèmes, tout comme ceux situés en périphérie du parc. Heureusement, nous pouvons compter sur un appui local dans la lutte contre cette espèce envahissante. Les municipalités de Lochaber, Thurso, Plaisance et Papineauville ainsi que Transports Québec mènent aussi des travaux de contrôle en périphérie. Un beau travail d'équipe!

Attention : traverse de tortues!

Sur le territoire du parc, trois espèces de tortues ont été répertoriées : la tortue peinte, la tortue serpentine, notre emblème et, finalement, la tortue géographique. Chaque printemps, les femelles tortues envahissent les abords des sentiers et les routes du parc. Elles affectionnent particulièrement le matériel utilisé lors de la confection de ceux-ci pour y pondre leurs œufs. À la fin de l'été, les jeunes tortues naîtront.

Lors de ces périodes, soyez vigilants lorsque vous circulez dans le parc. Vous pouvez faire une différence à la protection des tortues:

- En évitant de déranger les femelles en train de pondre. Gardez vos distances;
- En évitant de vous stationner aux abords des routes pour ne pas écraser les nids;
- En étant attentif aux tortues qui pourraient potentiellement traverser la route.

Pour en savoir plus, participez à l'activité « La tortue au bec crochu ». L'horaire sera affiché aux babillards des bâtiments de services.

Des forêts malmenées

À moyen terme, on verra des changements considérables à la dynamique forestière du parc national de Plaisance. Deux principaux facteurs sont en cause.

D'une part, l'agrile du frêne, un insecte ravageur, décime déjà les forêts de cette aire protégée, puisque celles-ci sont composées de plus de 20 % de frênes. D'autre part, la très forte concentration de colonies de castors sur le territoire, s'attaquant aux frênes ainsi qu'à d'autres essences, contribuera aux importantes perturbations que subira la composition forestière de nos presqu'îles.

En collaboration avec l'Institut des sciences de la forêt tempérée (ISFORT), un projet de recherche se déroule depuis 2018 pour étudier les impacts de ces deux espèces animales sur les forêts du parc. Déjà, des actions en découlent pour assurer le maintien de la biodiversité du territoire, et ce, en collaboration avec notre autre partenaire : La Fondation de la Faune du Québec. Pour en savoir plus, informez-vous auprès de nos gardes-parc naturalistes.

NOS PARCS NATIONAUX

Des territoires protégés offrant
une connexion à la nature, pour
nous et les générations futures.

5 bons comportements à adopter

- Ne nourrissez pas les animaux
- Gardez vos distances quand vous les observez
- Demeurez dans les sentiers
- Ne ramassez pas d'éléments naturels (plantes, bois mort...)
- Ayez en votre possession votre droit d'accès

Le saviez-vous ?

Vos droits d'accès sont réinvestis à **100 % dans les parcs nationaux**. En les acquittant, vous contribuez à protéger cette nature grandiose ainsi que la faune et la flore qu'on y retrouve. **Merci!**

Découvrez l'envers du décor

Des étoiles plein les yeux, des oiseaux plein les oreilles... Plongez dans l'univers fascinant des initiatives visant à protéger nos trésors naturels.

sepaq.com/lenversduddecor



100%

PCF



Photos : J-M. Vallières, D. Bouffard, M-E. Boisvenu, S. Deschênes, J-F. Houle, M. Dupuis, I. Croteau



Parc national
de Plaisance

sepaq.com/plaisance