


Entente de développement culturel



SURVEILLANCE ARCHÉOLOGIQUE AU PARC DU SACRÉ-CŒUR DE CHARLESBOURG (CfEt-7) ET AU MOULIN À VENT DE L'HÔPITAL-GÉNÉRAL-DE-QUÉBEC EN 2013 (CeEt-884).



**Serge Rouleau
Ville de Québec
2014**

**SURVEILLANCE ARCHÉOLOGIQUE AU PARC DU SACRÉ-CŒUR DE CHARLESBOURG (CfEt-7)
ET AU MOULIN À VENT DE L'HÔPITAL-GÉNÉRAL-DE-QUÉBEC EN 2013 (CeEt-884).**

**Division design, architecture et patrimoine
Service de l'aménagement du territoire
Ville de Québec**

**SERGE ROULEAU
2014**

Cet inventaire a été réalisé dans le cadre de l'Entente de développement culturel conclue entre la Ville de Québec et le ministère de la Culture et des Communications du Québec.

Page couverture : Vue des travaux au parc du Sacré-Cœur, photo Serge Rouleau

© 2014
Ville de Québec
Tous droits réservés

Dépôt légal
1^{er} trimestre
Bibliothèque et Archives nationales du Québec
ISBN-978-2-89552-111-2

ÉQUIPE DE RÉALISATION

Coordination, Ville de Québec

William Moss

Chargé de projet

Serge Rouleau

Manœuvre en archéologie

Julie Gagné

Collections

Marie-Hélène Daviau

Relevés et dessins

François Pellerin

Service de la gestion des immeubles

Clément Vincent
André Breton

Architecte consultant

Michel Boudreau

Édition

Fernande Michaud

RÉSUMÉ

Deux projets ont été soumis à une surveillance archéologique en 2013. Il s'agit de la phase finale pour ces projets dont les démarches s'étaient étalées sur plusieurs années. Cette étape a été supervisée par le Service de la gestion des immeubles de la Ville de Québec. Les travaux d'aménagement et de mise en valeur du parc du Sacré-Cœur ont été réalisés au cours de l'été. Ce parc est situé au cœur du Trait-Carré et est une composante du site patrimonial de Charlesbourg. Des excavations étaient prévues pour l'enfouissement d'un réseau électrique de même que pour le dégagement d'une partie des fondations de l'église. Des modules d'interprétation ainsi qu'un rappel au sol avaient été prévus.

D'autre part, le projet de restauration du Moulin à vent de l'Hôpital-Général-de-Québec, situé à l'angle de la rue Saint-François et du boulevard Langelier, a pris fin avec la mise en place de quelques éléments souterrains. La tour de cet ancien moulin à vent est classée immeuble patrimonial et figure au répertoire archéologique du ministère de la Culture et des Communications du Québec. Un drain agricole fut implanté autour de la moitié nord et ouest de la tour du moulin. L'extrémité de ce conduit débouchait dans une fosse creusée à quelques mètres de la tour afin d'assurer un drainage naturel. Quelques forages ont été nécessaires pour ancrer les poteaux d'une clôture en bois.

Ces projets ont fait l'objet d'une consultation auprès de l'archéologue principal de la Ville de Québec, aux différentes étapes de la conception. Lors de la réalisation, les mesures nécessaires ont été prises afin de limiter les impacts négatifs sur les éléments archéologiques. Un archéologue a été présent lors des travaux d'excavation.

TABLE DES MATIÈRES

1.0 INTRODUCTION	1
2.0 MÉTHODOLOGIE	1
3.0 LE PROJET DU PARC DU SACRÉ-CŒUR DU TRAIT-CARRÉ DE CHARLESBOURG	2
4.0 LE PROJET DU MOULIN À VENT DE L'HÔPITAL-GÉNÉRAL-DE-QUÉBEC	3
5.0 CONCLUSION.....	5
BIBLIOGRAPHIE	6
CATALOGUE DES PLANCHES.....	7

LISTE DES FIGURES

1. Vue des tranchées au parc du Sacré-Cœur, CfEt-7.
2. Vue du prolongement du vestige 10L200.
3. Vue du drain agricole près du moulin à vent, CeEt-884.

CATALOGUE DES PLANCHES

1. Localisation des interventions en 2013.
2. Plan des tranchées au parc du Sacré-Cœur, CfEt-7.
3. Plan des tranchées en 2013 et des vestiges connus de l'église.
4. Plan des tranchées et forages sur le site du Moulin à vent de l'Hôpital-général-de-Québec, CeEt-884.

1.0 INTRODUCTION

Deux projets menés par la Ville de Québec ont fait l'objet d'une surveillance en 2013. Il s'agit de travaux réalisés sur des propriétés municipales et susceptibles d'avoir des impacts restreints au niveau des excavations. Ces projets étaient sous la responsabilité du Service de la gestion des immeubles pour leur réalisation.

La surveillance du projet du parc du Sacré-Cœur, situé au cœur du site patrimonial de Charlesbourg, s'est déroulée du 5 août au 27 septembre 2013 sous le permis de recherche archéologique 13-ROUS-02 remis à Serge Rouleau. La surveillance des travaux de restauration du Moulin à vent de l'Hôpital-Général-de-Québec, situé le long du boulevard Langelier, s'est déroulée durant la semaine du 28 octobre 2013, sous le même permis.

Notre présence sur le terrain visait à assurer la protection des éléments archéologiques. Le projet de mise en valeur du parc du Sacré-Cœur, une composante du site patrimonial de Charlesbourg, comportait divers aménagements, dont un rappel au sol des vestiges de l'église. Une tranchée fut pratiquée afin d'implanter un réseau électrique souterrain. Pour le projet de restauration du Moulin à vent de l'Hôpital-Général-de-Québec, la dernière étape des travaux prévoyait la mise en place d'un drain agricole autour de la structure. Une fosse devait recevoir les eaux drainées et des forages ont été nécessaires pour ancrer les poteaux d'une clôture.

2.0 MÉTHODOLOGIE

L'enregistrement des données prévoyait respecter le système Tykal habituellement utilisé en archéologie historique (Parcs Canada 2005). Les informations ont été colligées sur des fiches d'enregistrement spécialement conçues pour les activités archéologiques. Chaque relevé prévoyait une couverture photographique et, au besoin, des dessins techniques. L'arpentage a été effectué par le biais d'une station totale et l'information a été intégrée au réseau géomatique de la Ville. Le dégagement manuel a été effectué en tenant compte de la séquence de déposition des différentes couches de sol. Les pelles, les grattes, les piolets, les truelles et le tamis ont été utilisés selon les besoins.

Selon la nature des trouvailles, les relevés pratiqués lors des fouilles comprenaient une description technique, une couverture photographique et des dessins stratigraphiques des parois des sous-opérations *in situ* avec niveau. Les notes de terrain, coupes stratigraphiques, carnets d'arpentage et photographies numérisées sont conservés à la Ville de Québec. Des copies des notes de terrain, des dessins et des photographies ont été déposées au ministère de la Culture et des Communications du Québec.

3.0 LE PROJET DU PARC DU SACRÉ-CŒUR DU TRAIT-CARRÉ DE CHARLESBOURG

Le projet d'aménagement et de mise en valeur du parc du Sacré-Cœur est le résultat d'une demande de la part du comité patrimoine du conseil de Fabrique de la paroisse Saint-Charles-Borromée, déposée en 2006. Par la suite, cette demande fut appuyée et relayée par l'Arrondissement Charlesbourg. La conception a été réalisée par les architectes paysagistes de la Division design, architecture et patrimoine de la Ville de Québec, en étroite collaboration avec l'archéologue principal attaché à la même division. Enfin, le Service de la gestion des immeubles de la Ville fut responsable de la réalisation.

Le parc du Sacré-Cœur fait partie du site archéologique CfEt-7 et se situe dans le site patrimonial de Charlesbourg. Le périmètre du parc du Sacré-Cœur avait fait l'objet de plusieurs interventions archéologiques avant 2013. Les données les plus complètes sur l'église et le cimetière provenaient de l'intervention menée par Robert Larocque (2007) et celle réalisée par Ethnoscop (2008). Ces projets avaient permis de documenter le potentiel archéologique du parc en plus de révéler la forme de l'église et son contour. Le concept du projet d'aménagement et de mise en valeur fut élaboré afin de limiter les impacts négatifs sur les vestiges archéologiques et les sépultures de cet ancien cimetière.

Les tranchées devant recevoir le réseau électrique souterrain ont entraîné le dégagement de vestiges connus et documentés lors de l'intervention de 2008 (Ethnoscop). La surface du prolongement du vestige 10L200 a été dégagée à une altitude de 106,62 m NMM (fig. 2, planche 2). L'extrémité orientale et le côté nord de ce vestige furent mis au jour. Les données de 2013 ont donc permis d'établir la limite d'un ouvrage de maçonnerie identifié par les lots 10L200 et 10L100. D'autre part, la surface de la fondation de l'église, identifiée par le lot 10L300 en 2008, fut à nouveau rencontrée. À noter que le parement interne de ce vestige fut dégagé pour le projet de mise en valeur. Enfin, l'ensemble de l'emplacement de cette église a également fait l'objet d'un rappel au sol (fig. 2, planches 2, 3).



Figure 1 Vue des tranchées au parc du Sacré-Cœur, CfEt-7.
En direction ouest, photo Serge Rouleau, A13-06-29.



Figure 2. Vue du prolongement du vestige 10L200.
En direction ouest, photo Serge Rouleau A13-06-35.

4. LE PROJET DU MOULIN À VENT DE L'HÔPITAL-GÉNÉRAL-DE-QUÉBEC

Le Moulin à vent de l'Hôpital-général-de-Québec est maintenant entouré par le Parc du Moulin-de-l'Hôpital. Ce parc municipal est situé à l'angle de la rue Saint-François ouest et du boulevard Langelier. La tour du moulin est classée immeuble patrimonial et le lieu est inscrit à l'Inventaire des sites archéologiques du Québec (Répertoire du patrimoine culturel du Québec). Seule la tour du moulin demeurerait en place au moment du début des travaux de consolidation amorcés en 2009 (St-Louis 2010). Ces travaux étaient rendus nécessaires en raison de l'état de la maçonnerie. Suite à ce projet de consolidation, la Ville de Québec a mis de l'avant un projet de restauration.

Avant le début des travaux de consolidation, le périmètre rapproché de la tour et l'intérieur de la structure furent soumis à des fouilles manuelles en 2009, puis en 2010 (Rouleau et Fortier 2011). Le projet de restauration a fait l'objet d'un suivi au moment de l'élaboration du projet et à différentes étapes des travaux. Les résultats de l'inventaire archéologique réalisé en 2009-2010 ont été mis à la disposition des architectes consultants affectés au projet de restauration et des avis pour la protection du potentiel archéologique ont été émis. Les excavations requises à la fin

des travaux avaient été planifiées dans le périmètre des tranchées pratiquées en 2009-2010. Le site est connu sous le code CeEt-884.

Le projet a également fourni la possibilité au public de visiter le chantier au cours des travaux, à l'automne 2013. Organisées par le Service de la culture de la Ville de Québec, ces visites furent animées par Michel Boudreau, architecte consultant au projet et par l'auteur de ce rapport.



Figure 3. Vue du drain agricole près du moulin à vent, CeEt-884.
En direction nord, photo Serge Rouleau, A13-10-01.

5.0 CONCLUSION

Le projet du parc du Sacré-Cœur, situé au coeur du Trait-Carré du site patrimonial de Charlesbourg, et le projet de restauration du Moulin à vent des Augustines ont été complétés sans générer des perturbations aux ressources archéologiques en place. La planification des travaux et le suivi effectué aux différentes étapes des projets ont permis d'assurer la protection des vestiges et des éléments archéologiques de ces sites.

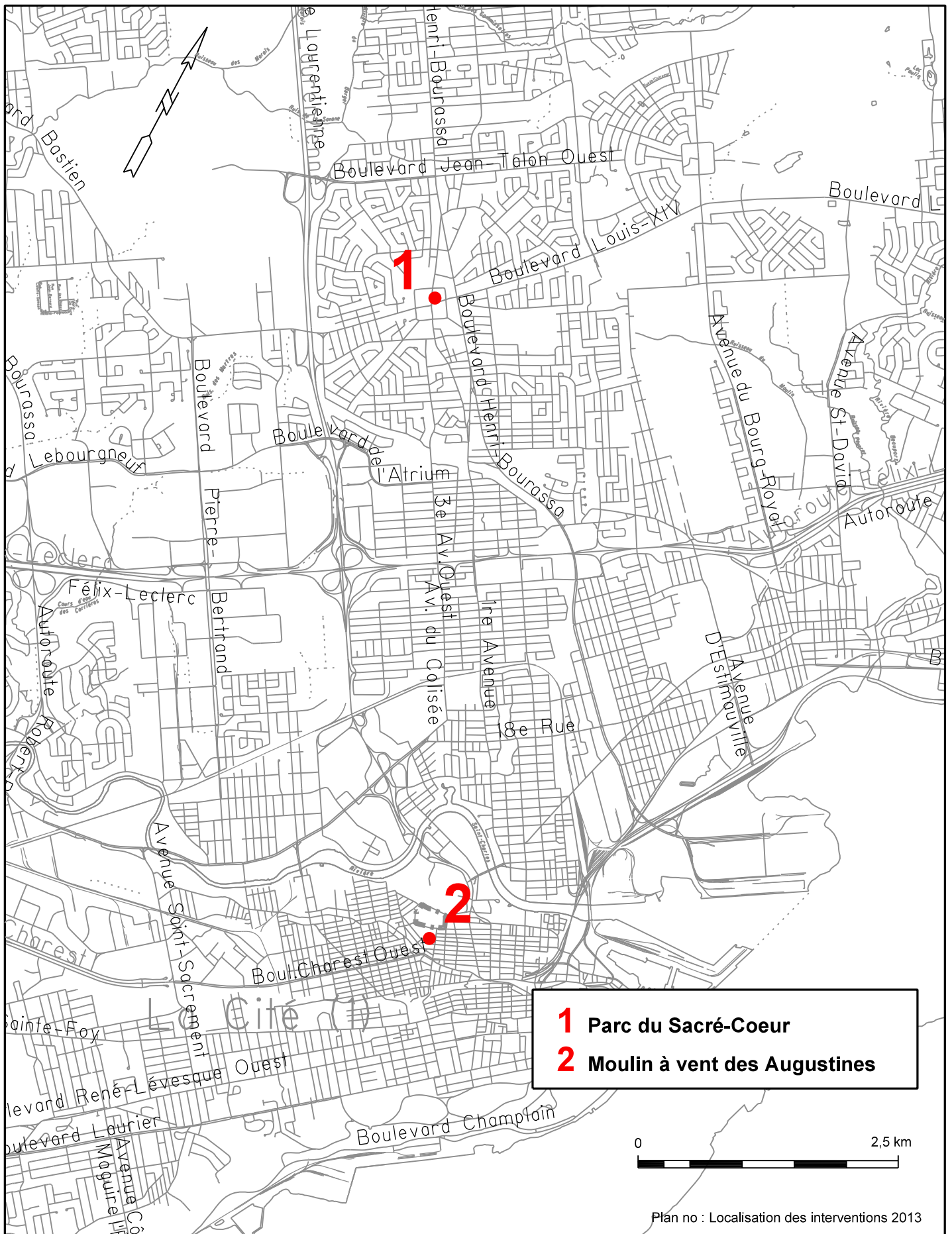
La surveillance des travaux au parc du Sacré-Cœur a permis de dégager la limite ouest d'un vestige dégagé au cours des interventions antérieures (vestige 100L200). Outre les vestiges de la première église de Charlesbourg, de nombreuses sépultures reposent encore sous la surface de ce parc.

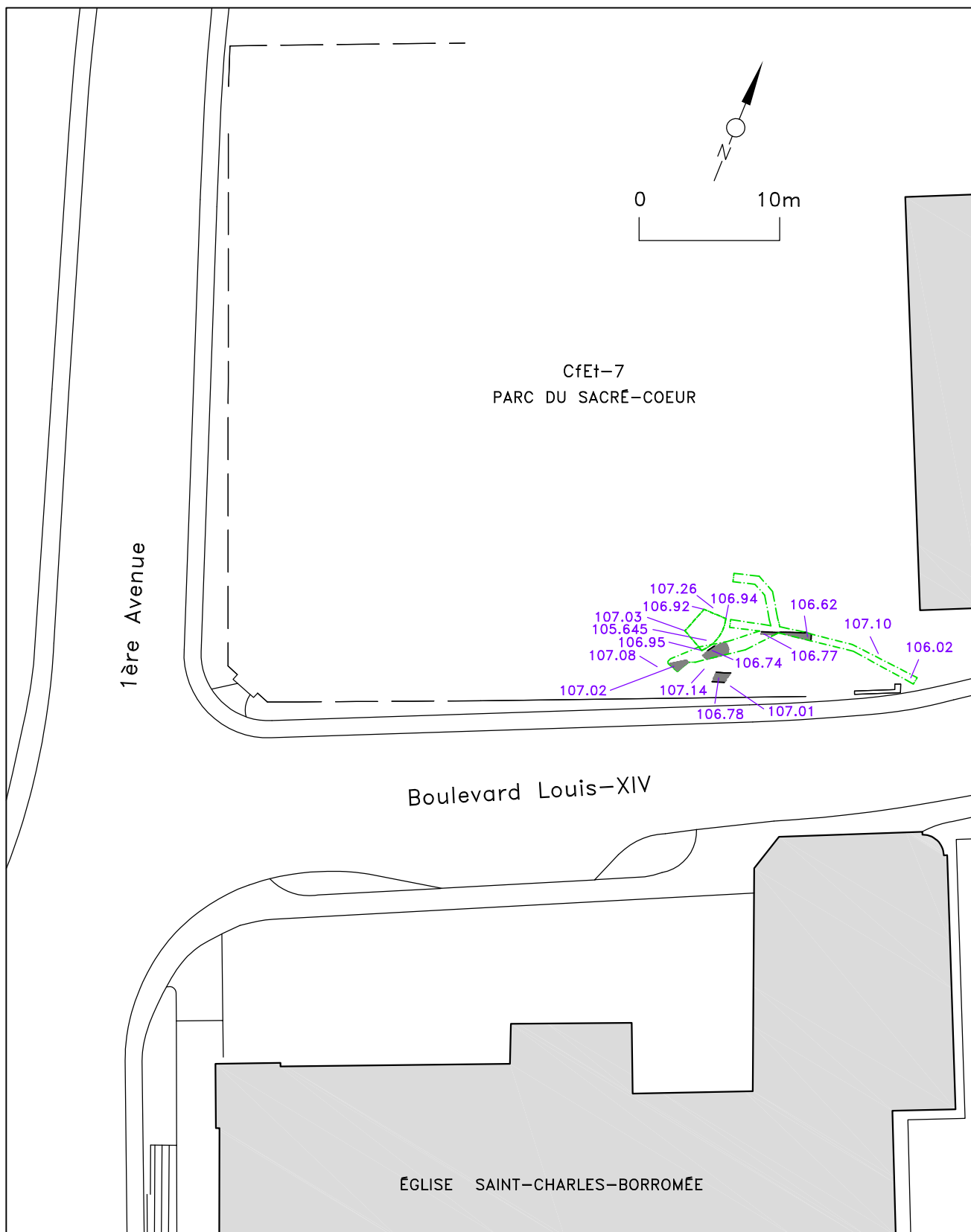
Pour le site du Moulin à vent de l'Hôpital-Général-de-Québec, les excavations requises dans le cadre des travaux de restauration ont été pratiquées sur des emplacements soumis à l'expertise archéologique en 2009 et 2010. Il est extrêmement pertinent de rappeler que la configuration actuelle du parc ne met pas en valeur le projet de restauration réalisé. De plus, les aménagements en place en 2013 pourraient offrir un environnement propice au déroulement d'actes de vandalisme sur la tour du moulin restaurée. Dans l'éventualité de la réalisation d'un nouvel aménagement sur le périmètre de parc, il serait nécessaire de compléter l'inventaire archéologique.

BIBLIOGRAPHIE

- ETHNOSCOPE. 2008. Fouilles archéologiques Parc du Sacré-Cœur (CfEt-7) Arrondissement de Charlesbourg. Entente de développement culturel entre la Ville de Québec et le ministère de la Culture et des Communications du Québec, 166 pages.
- L'ANGLAIS, Paul-Gaston. 1994. Guide pour l'inventaire et répertoire des mots-clés pour les matériaux et les fonctions des artefacts et pour les écofacts. CÉLAT, Université Laval, 33 pages.
- LAROCQUE, Robert 2007. Le Trait-Carré de Charlesbourg inventaire archéologique sur le site de la première église et du second cimetière (CfEt-7). Entente de développement culturel entre la Ville de Québec et le ministère de la Culture et des Communications du Québec, 39 pages.
- PARCS CANADA. 2005. Manuel pour l'enregistrement des données archéologiques Fouilles et prospection. Parcs Canada, 67 pages.
- ROULEAU, Serge et Nicolas FORTIER. 2011. Inventaire et surveillances archéologiques 2009, site du Moulin à vent de l'Hôpital-Général-de-Québec (CeEt-884), Boulevard Langelier, Rue des Commissaires (CeEt-600) et Rue Saint-Félix. Entente de développement culturel entre la Ville de Québec et le ministère de la Culture et des Communications du Québec, 142 pages.
- ST-LOUIS, Denis. 2010. Le moulin des Augustines de l'Hôpital-Général-De-Québec, 300, boulevard Langelier Québec, Parc du Petit Moulin, La lecture du bâti. Ville de Québec, Service de la gestion des Immeubles, 67 pages.

CATALOGUE DES PLANCHES





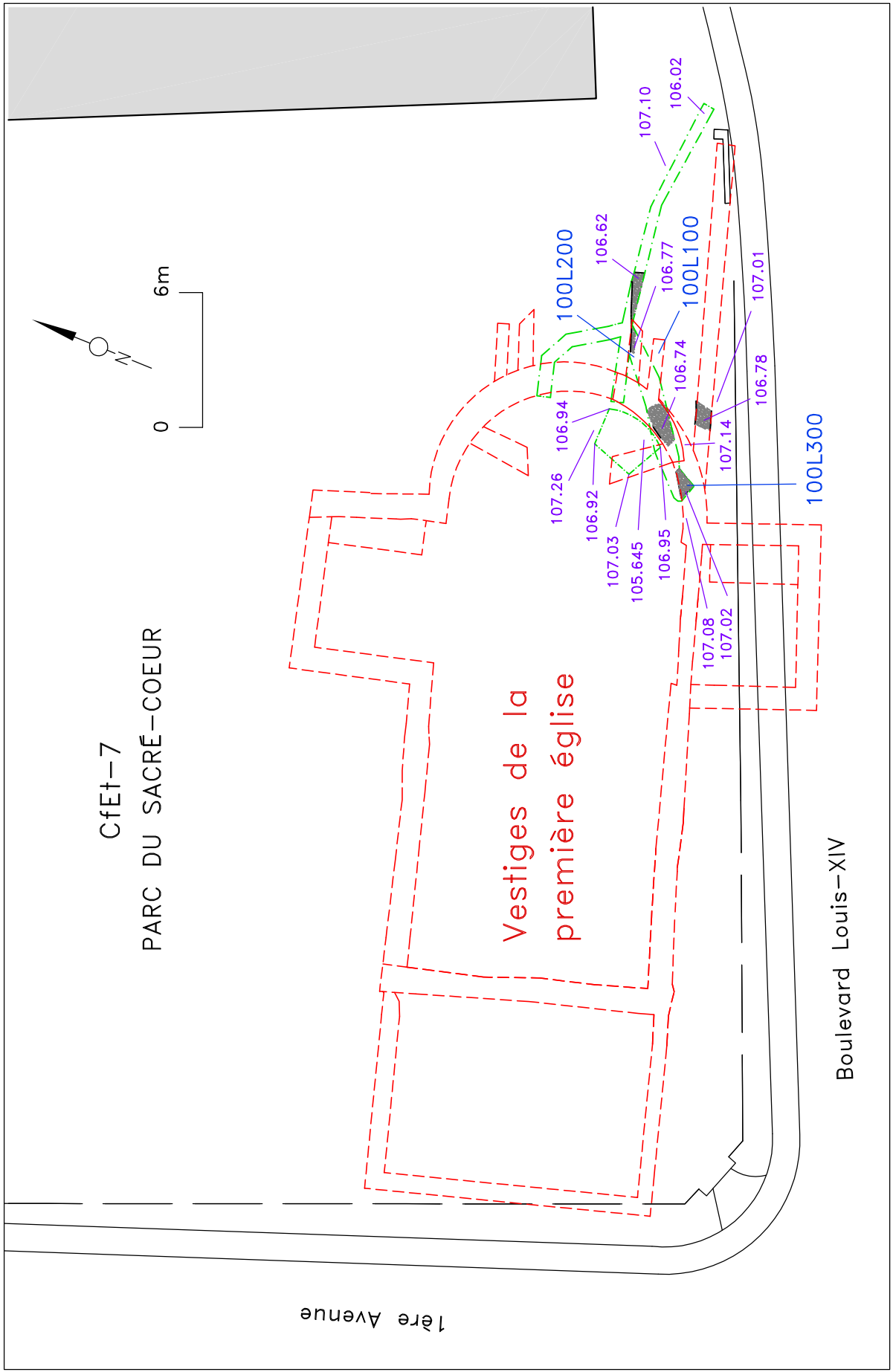


Planche 3. Plan des tranchées en 2013 et des vestiges connus de l'Église.

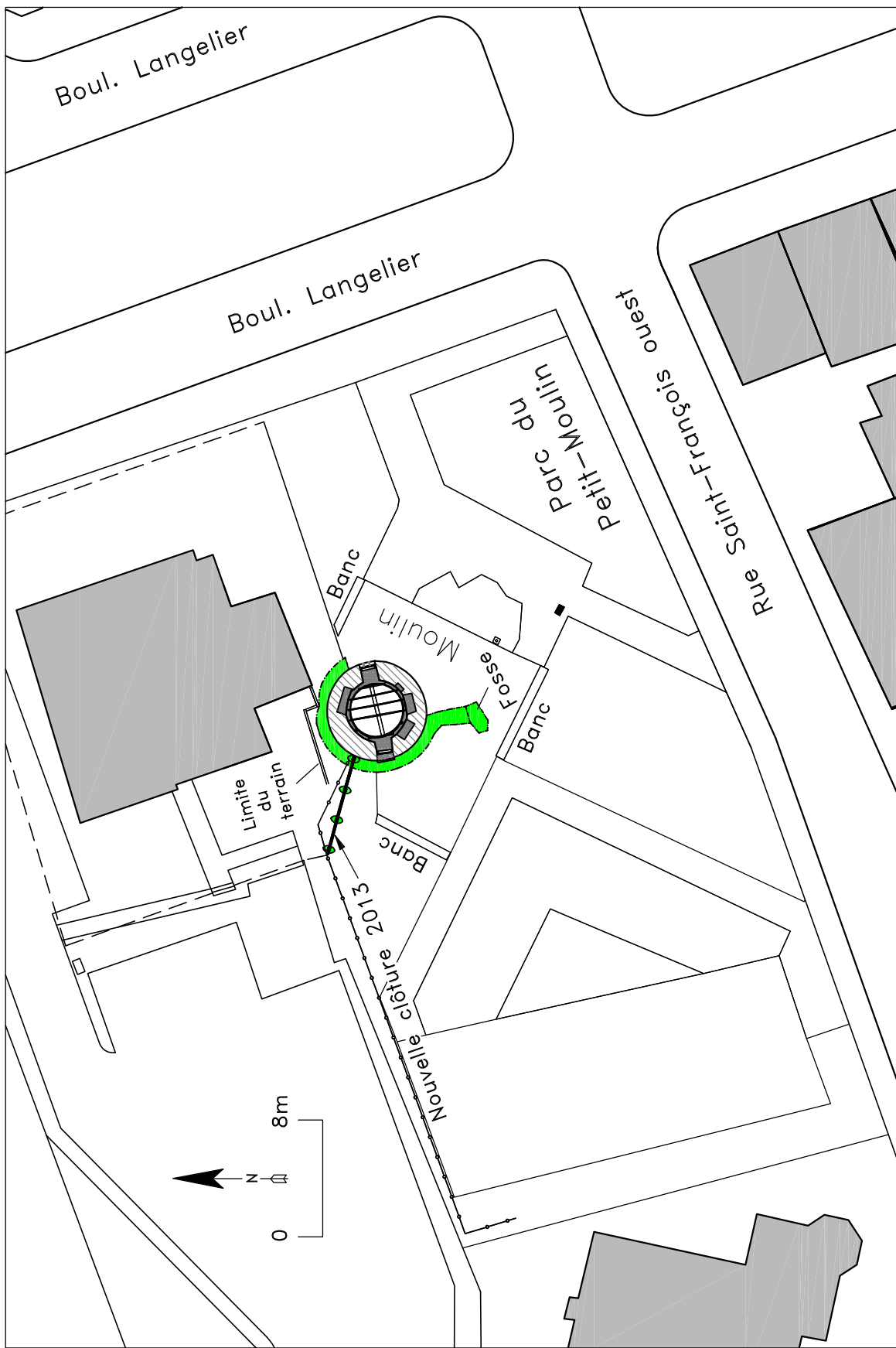


Planche 4: Plan des tranchées et forages sur le site du moulin à vent de l'Hôpital Général, CeEt-884.