




PORTRAIT SOCIOÉCONOMIQUE ET TERRITORIAL

SAINT-ÉTIENNE-DE-BEAUHARNOIS

Municipalité
ST-ÉTIENNE
de Beauharnois



MRC de
BEAUHARNOIS-SALABERRY
Municipalité Régionale de Comté

MOT DU PRÉFET DE LA MRC



À toutes les municipalités,
Chers lecteurs,

Alors que nous bénéficions des avantages reliés à l'accessibilité accrue de notre région maintenant ramifiée à l'autoroute 30, la MRC de Beauharnois-Salaberry ne pouvait trouver meilleur moment pour produire les portraits socioéconomiques et territoriaux de ses municipalités.

À l'heure où nous ferons assurément l'objet d'une plus grande source d'intérêt auprès des gens de l'extérieur, le moment est propice de nous doter d'outils identitaires et de promotion, afin de nous affirmer davantage comme région et de prendre position comme collectivité sur l'échiquier économique du Québec.

C'est dans cette perspective que ce portrait socioéconomique et territorial de la municipalité a été préparé. Ce véritable ouvrage de référence, qui sera d'ailleurs révisé annuellement, se révélera non seulement utile à quiconque s'intéresse ou souhaite en connaître davantage au sujet de Saint-Étienne-de-Beauharnois, mais il aura tout autant le mérite de présenter encore de façon plus complète la municipalité auprès des citoyens qui y résident !

Comme vous serez à même de l'apprécier à sa lecture, ce profil dresse un portrait plutôt complet et exhaustif de la réalité municipale en 2013. À preuve, le document, notamment accessible sur le site Internet municipal et celui de la MRC, couvre des facettes aussi variées que la démographie, le territoire, la dynamique immobilière, l'identité et l'appartenance (pour les municipalités rurales), la vie économique et les infrastructures (pour les agglomérations urbaines) ainsi qu'une section s'intéressant aux partenaires régionaux.

La MRC de Beauharnois-Salaberry est d'autant plus heureuse de rendre accessibles ces profils, tant municipaux que régional (MRC), qu'ils colligent pour la première fois et en un seul et même document une foule de données informatives et statistiques qui étaient auparavant uniquement accessibles qu'auprès de sources éparses et diverses.

Que la personne qui consultera ce profil soit un citoyen, un élu, un décideur, une personne d'affaires ou encore un investisseur, il y trouvera sans nul doute des renseignements qui lui seront fort utiles.

Yves Daoust
Préfet
MRC de Beauharnois-Salaberry



MRC de
BEAUHARNOIS-SALABERRY
Municipalité Régionale de Comté



MOT DU MAIRE

Chères lectrices et chers lecteurs,

C'est un réel plaisir de vous présenter le portrait socioéconomique de la Municipalité de Saint-Étienne-de-Beauharnois. Même si elle s'avère au plan démographique la moins imposante des sept municipalités et villes qui composent notre MRC de Beauharnois-Salaberry, il n'en demeure pas moins qu'elle accueille plusieurs commerces et entreprises qui se distinguent à l'échelle régionale, une réalité pour laquelle nous en tirons d'ailleurs une grande fierté.

Quiconque est de passage chez nous, s'y arrête ou choisit notre municipalité pour s'établir constate d'emblée que notre milieu de vie en est un à la fois paisible et enchanteur. Notre village construit autour de sa coquette petite église et la rivière Saint-Louis qui sillonne de ses méandres notre communauté forment sans contredit une signature paysagère et géographique qui nous est identitaire.

En matière économique, l'agriculture constitue l'activité principale de la municipalité. La présence de terres fertiles conjuguée à des conditions climatiques optimales en termes d'unités thermiques procure à l'activité agricole de favorables conditions permettant la culture de produits maraîchers et céréaliers, la viticulture ainsi que les productions laitière et animalières (bovins, veaux, canards).

Au plan domiciliaire, Saint-Étienne-de-Beauharnois connaît une agréable effervescence, alors que la municipalité a accueilli depuis 2006 près de 50 nouvelles et jeunes familles. Cette heureuse croissance ne réduit cependant en rien l'offre résidentielle, alors que sont encore disponibles dans les nouveaux développements de nombreux terrains, certains même riverains, reliés au réseau de traitement des eaux usées.

Au chapitre des services publics et des équipements de sport et de loisir, la municipalité est également bien pourvue. En plus de bénéficier de la proximité d'une institution scolaire et de son parc-école récemment inauguré, les résidents de la municipalité ont également accès à un centre communautaire climatisé dont l'acoustique a été grandement améliorée ainsi qu'à un terrain multisport entièrement rénové, lequel est doté d'une surface de dek hockey et d'un terrain de balle. Par ailleurs, les amateurs de vélo et de plein air n'ont qu'à utiliser la liaison cyclable reliant la municipalité au Parc régional Beauharnois-Salaberry afin de pratiquer leur activité favorite. Ils pourront au passage apprécier la halte de l'Oie des Neiges et une plateforme d'observation ornithologique récemment aménagée qui s'intègrent au vaste circuit d'interprétation à ciel ouvert qui fait la fierté de notre MRC.

Alors que nous sommes dorénavant ramifiés au réseau autoroutier québécois avec l'autoroute 30 (Saint-Étienne-de-Beauharnois étant clairement indiquée par la sortie 22), voilà que toutes les conditions sont réunies pour convaincre nos jeunes de demeurer chez nous et faire de notre municipalité une destination de choix pour y résider, s'y s'établir, y vivre et y faire affaire. Que ce soit pour se rendre au travail, aller magasiner ou se divertir, Saint-Étienne-de-Beauharnois n'est désormais qu'à quelques minutes de route de votre destination.

Le choix est clair ! Je choisis Saint-Étienne-de-Beauharnois !

Bienvenue chez vous !

Gaétan Ménard
Maire



TABLE DES MATIÈRES



PRÉSENTATION DE LA MUNICIPALITÉ

Introduction	5
Distance des grandes villes	5
Carte	6

DÉMOGRAPHIE

Principaux constats	9
Population	10
Évolution de la population	11
Groupes d'âge	12
Situation des jeunes	14
Situation des aînés	15
Scolarité	16
Ménages	18
Familles	20
Taux d'activité et chômage	21

TERRITOIRE

Principaux constats	25
Caractéristiques, étendue et superficie	25
Réseau de transport	26
Mode de transport au travail	27
Zonage	28

DYNAMIQUE IMMOBILIÈRE

Principaux constats	31
Construction et logement	31
Coût moyen du loyer	32
Richesse foncière uniformisée	32
Développement résidentiel	33

IDENTITÉ ET APPARTENANCE

Identité et évolution du territoire	37
Services municipaux	38
Santé et services sociaux	39
Communautaires	39
Éducation	40
Centre de la petite enfance	40
Transports	41
Postes Canada	42
Institution financière	42
Câblodistribution, téléphonie et Internet	42
Culture	43
Sports et loisirs	43
Tourisme	44

DYNAMIQUE ÉCONOMIQUE

Bottin des entreprises	46
------------------------------	----

PARTENAIRES RÉGIONAUX

CLD Beauharnois-Salaberry	50
Tourisme Suroît	51

INTRODUCTION

Ce document fait partie d'une série de portraits produits par la Municipalité régionale de comté (MRC) de Beauharnois-Salaberry pour les sept municipalités qui la constituent. Nous souhaitons, par la publication des portraits de nos municipalités, présenter non seulement les particularités de leur territoire, mais aussi les gens qui contribuent à leur vitalité économique et sociale.

Dans l'élaboration de ce document, seules les sources d'information qui permettaient d'obtenir les données les plus fiables et les plus à jour ont été retenues.

PRÉSENTATION DE LA MUNICIPALITÉ



PRÉSENTATION DE LA MUNICIPALITÉ

SAINT-ÉTIENNE-DE-BEAUHARNOIS

De vocation essentiellement agricole, la municipalité de Saint-Étienne-de-Beauharnois se révèle au plan démographique la moins peuplée de la MRC, avec un bassin de population n'atteignant pas le millier de personnes.

Avec son noyau villageois qui se marie aux méandres de la rivière Saint-Louis, Saint-Étienne-de-Beauharnois présente un caractère à la fois champêtre et bucolique. Le complexe social et récréatif formé du centre communautaire et du parc municipal constitue par ailleurs d'intéressantes facilités publiques où se conjuguent activités populaires et vie communautaire.

La municipalité se caractérise également par quelques entreprises locales principalement établies au sein du périmètre urbain, de même que par le dynamisme de son milieu agricole empreint des activités d'élevage, ainsi que de la production céréalière et laitière.

La municipalité de Saint-Étienne-de-Beauharnois se situe au cœur de la MRC de Beauharnois-Salaberry. Le territoire stéphanois est circonscrit au nord par la ville de Beauharnois, à l'ouest par la municipalité de Saint-Louis-de-Gonzague, à l'est par la municipalité de Sainte-Martine et au sud par la MRC du Haut-Saint-Laurent. L'accès au noyau villageois se fait essentiellement à partir de la route 236 (chemin St-Louis), en l'occurrence une route provinciale. On peut également y accéder en provenance du sud, par la route 138, via le rang du Dix.

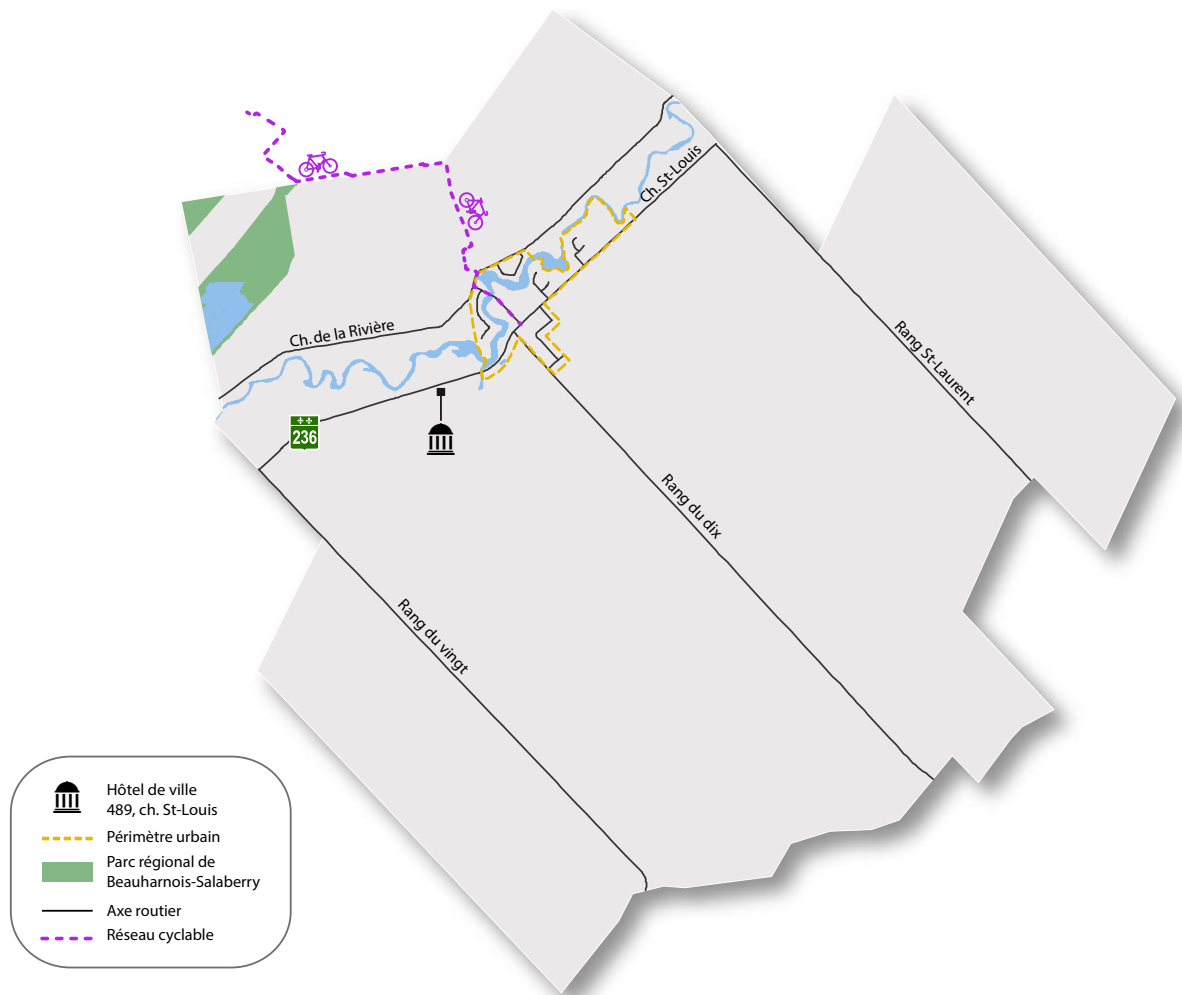


DISTANCE DES GRANDES VILLES

MUNICIPALITÉ VOISINE	DISTANCE	VILLE CENTRE	DISTANCE
Beauharnois	9 km	Salaberry-de-Valleyfield	24 km
Saint-Louis-de-Gonzague	7 km	Châteauguay	28 km
Sainte-Martine	15 km	Huntingdon	36 km
Howick et Très-Saint-Sacrement	10 km	Ormstown	23 km
		Montréal (centre-ville)	47 km
		Montréal (île de Montréal)	34 km

PRÉSENTATION DE LA MUNICIPALITÉ

CARTE DU TERRITOIRE DE SAINT-ÉTIENNE-DE-BEAUHARNOIS



PRÉSENTATION DE LA MUNICIPALITÉ



Un patrimoine savoureux

Un patrimoine de renommée internationale, la ville cycliste de Saint-Jovite, est reconnue pour son patrimoine de renommée internationale et la région qui l'entoure. Elle est reconnue pour son patrimoine de renommée internationale et la région qui l'entoure. Elle est reconnue pour son patrimoine de renommée internationale et la région qui l'entoure.

Du village au champ

Le patrimoine de renommée internationale de la ville cycliste de Saint-Jovite est reconnu pour son patrimoine de renommée internationale et la région qui l'entoure. Elle est reconnue pour son patrimoine de renommée internationale et la région qui l'entoure.

Du champ au marché

Le patrimoine de renommée internationale de la ville cycliste de Saint-Jovite est reconnu pour son patrimoine de renommée internationale et la région qui l'entoure. Elle est reconnue pour son patrimoine de renommée internationale et la région qui l'entoure.



Le patrimoine de renommée internationale de la ville cycliste de Saint-Jovite est reconnu pour son patrimoine de renommée internationale et la région qui l'entoure.



> DÉMOGRAPHIE



DÉMOGRAPHIE



À NOTER

En 2011, l'Enquête nationale auprès des ménages (ENM) de Statistique Canada a été réalisée par la participation volontaire de la population. Cette méthodologie apporte un certain degré d'imprécision, lequel est causé par le taux important de questionnaires non remplis. Soyez prudent dans l'interprétation de ces données.


La section démographie offre une série d'informations statistiques sur la population de Saint-Étienne-de-Beauharnois.

DÉMOGRAPHIE

Principaux constats

- > Saint-Étienne-de-Beauharnois a connu une croissance de sa population de 4,1 % entre 2001 et 2011, ce qui la situe légèrement sous la moyenne de la MRC.
- > La population de Saint-Étienne-de-Beauharnois est parmi les plus jeunes de la MRC, ayant une part plus importante des 0-14 ans et une part plus faible des 65 ans et plus.
- > Les habitants de Saint-Étienne-de-Beauharnois sont parmi les mieux nantis de la MRC. Leur revenu moyen, supérieur à la moyenne régionale (MRC), a progressé de 36,6 % entre 2006 et 2011.





POPULATION

La municipalité de Saint-Étienne-de-Beauharnois comptait 806 personnes en 2011, comparativement à 774 en 2001. Ces 32 habitants de plus représentent une progression de 4,1 %. Le tableau suivant présente l'évolution de la population dans les municipalités de la MRC depuis 1981.

Population des municipalités de la MRC de Beauharnois-Salaberry entre 1981 et 2011							
MUNICIPALITÉ	1981	1986	1991	1996	2001	2006	2011
Beauharnois	10 926	10 696	11 172	11 530	11 464	11 918	12 011
SAINT-ÉTIENNE-DE-BEAUHARNOIS	813	771	811	800	774	774	806
Saint-Louis-de-Gonzague	1 378	1 387	1 413	1 380	1 357	1 404	1 389
Sainte-Martine	3 517	3 485	3 593	3 680	3 740	4 237	4 966
Saint-Stanislas-de-Kostka	1 426	1 455	1 590	1 640	1 630	1 668	1 553
Saint-Urbain-Premier	1 160	1 151	1 145	1 180	1 144	1 129	1 148
Salaberry-de-Valleyfield	39 491	38 797	40 061	39 560	39 028	39 672	40 077
MRC	58 711	57 742	59 785	59 770	59 137	60 802	61 950

Source : Recensements 2001, 2006 et 2011, Statistique Canada
Schéma d'aménagement révisé de la MRC de Beauharnois-Salaberry, 2000

En 2011, les habitants de Saint-Étienne-de-Beauharnois représentaient 1,3 % de la population totale de la MRC. Cette part est pratiquement inchangée depuis 1991 et devrait rester inchangée en 2024 selon l'Institut de la statistique du Québec.

Part de la population de Saint-Étienne-de-Beauharnois dans la MRC					
POPULATION	1981	1991	2001	2011	2024*
SAINT-ÉTIENNE-DE-BEAUHARNOIS	813	811	774	806	865
MRC	58 711	59 785	59 137	61 950	68 645
Part	1,4 %	1,4 %	1,3 %	1,3 %	1,3 %

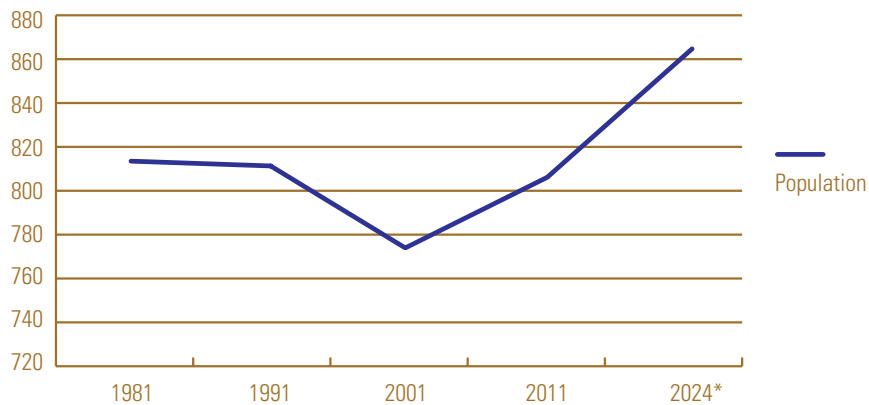
Source : * Perspectives de population des municipalités du Québec, 2009-2024, ISQ
Recensements 2001 et 2011, Statistique Canada
Schéma d'aménagement révisé de la MRC de Beauharnois-Salaberry, 2000



Évolution de la population

La taille de la population de Saint-Étienne-de-Beauharnois a peu évolué depuis 1981. D'après les perspectives de la population des municipalités du Québec, Saint-Étienne-de-Beauharnois devrait gagner 59 habitants entre 2011 et 2024, comme le montre le graphique suivant.

Évolution de la population de Saint-Étienne-de-Beauharnois depuis 1981



Source : * Perspectives de population des municipalités du Québec, 2009-2024, ISQ
 Recensements 2001, 2006 et 2011, Statistique Canada
 Schéma d'aménagement révisé de la MRC de Beauharnois-Salaberry, 2000

DÉMOGRAPHIE

Âge médian

L'âge médian à Saint-Étienne-de-Beauharnois en 2011 était de 39,8 ans, comparativement à 46,1 ans pour la MRC de Beauharnois-Salaberry et 41,9 ans pour le Québec. Entre 2006 et 2011, l'âge médian a progressé de 0,9 an à Saint-Étienne-de-Beauharnois, une augmentation faible comparativement à celle de 2,2 ans enregistrée dans la MRC.

Âge médian

L'âge médian est l'âge « x » tel qu'il divise une population en deux groupes d'effectifs égaux, l'un composé uniquement des individus d'âge supérieur à « x », l'autre des individus d'âge inférieur à « x ».

Classes d'âge

À Saint-Étienne-de-Beauharnois, en 2011, la classe des 15-64 ans comptait 580 personnes, représentant 72,0 % de la population municipale. La même année, les 75 personnes âgées (65 ans et plus) représentaient une proportion de 9,3 % de la population, soit significativement moins que les 19,8 % de la MRC et les 15,9 % du Québec.

Population de Saint-Étienne-de-Beauharnois en 2011 par classe d'âge						
	2001	2011	2001	2011	2001	2011
MUNICIPALITÉ	0-14 ans	0-14 ans	15-64 ans	15-64 ans	65 ans et +	65 ans et +
Beauharnois	2 045	1 665	7 625	7 910	1 800	2 440
SAINT-ÉTIENNE-DE-BEAUHARNOIS	165	140	530	580	70	75
Saint-Louis-de-Gonzague	275	250	930	955	150	180
Sainte-Martine	765	855	2 475	3 405	500	710
Saint-Stanislas-de-Kostka	310	205	1 125	1 090	185	270
Saint-Urbain-Premier	235	180	775	820	135	155
Salaberry-de-Valleyfield	6 350	5 180	26 235	26 465	6 440	8 435
MRC	10 145	8 485	39 720	41 210	9 275	12 260

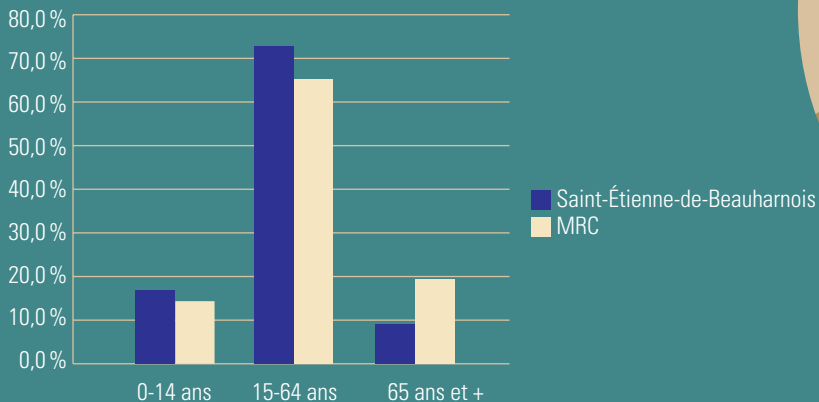
Source : Recensements 2001 et 2011, Statistique Canada

Répartition de la population de Saint-Étienne-de-Beauharnois en 2011 par classe d'âge				
	0-14 ans	15-64 ans	65 ans et +	%
SAINT-ÉTIENNE-DE-BEAUHARNOIS	17,4 %	72,0 %	9,3 %	100,0 %
MRC	13,7 %	66,5 %	19,8 %	100,0 %
Québec	15,9 %	68,2 %	15,9 %	100,0 %

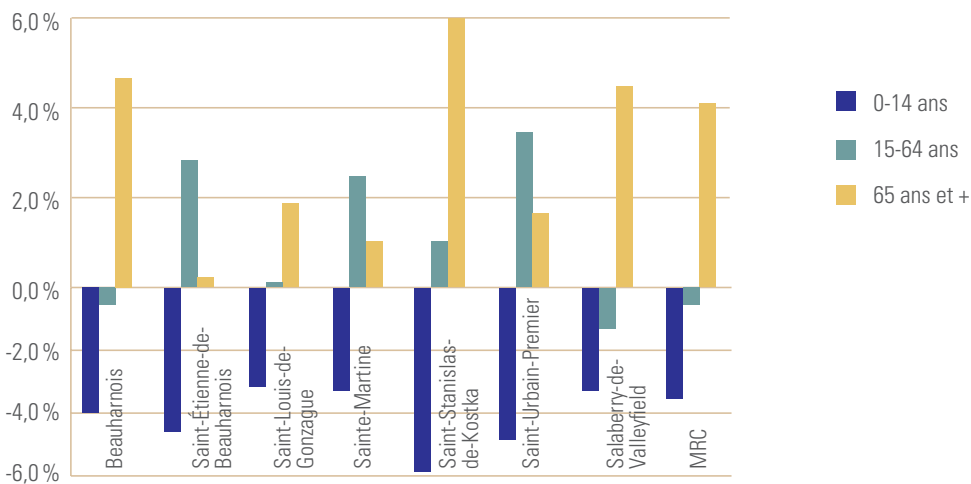
Source : Recensement 2011, Statistique Canada

Les graphiques suivants montrent la répartition de la population de Saint-Étienne-de-Beauharnois et de la MRC selon les classes d'âge.

Population de Saint-Étienne-de-Beauharnois en 2011 répartie par classe d'âge



Évolution du poids des classes d'âge dans la MRC de Beauharnois-Salaberry entre 2001 et 2011

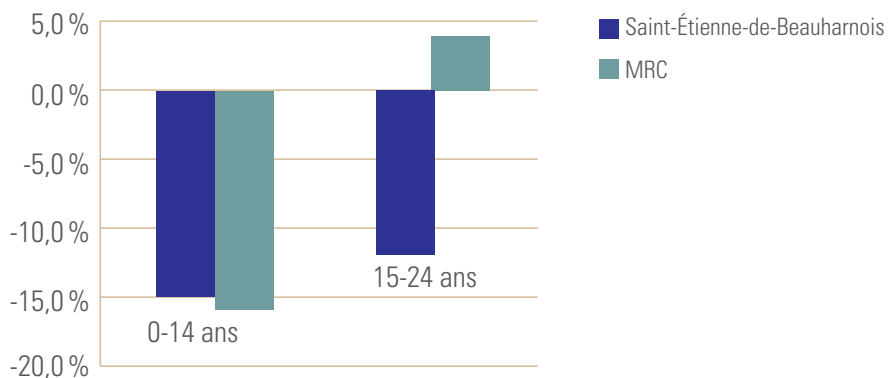


Source : Recensements 2001 et 2011, Statistique Canada

Situation des jeunes

À Saint-Étienne-de-Beauharnois, entre 2001 et 2011, la part des 0-24 ans dans la population a connu une diminution significative comme le démontre le graphique suivant. En effet, pendant que cette classe de la population chutait de 7,9 % dans la MRC, passant de 17 610 à 16 220 personnes, à Saint-Étienne-de-Beauharnois elle diminuait de 13,8 %, soit de 40 pour atteindre 250 personnes.

Évolution du nombre de jeunes à Saint-Étienne-de-Beauharnois entre 2001 et 2011



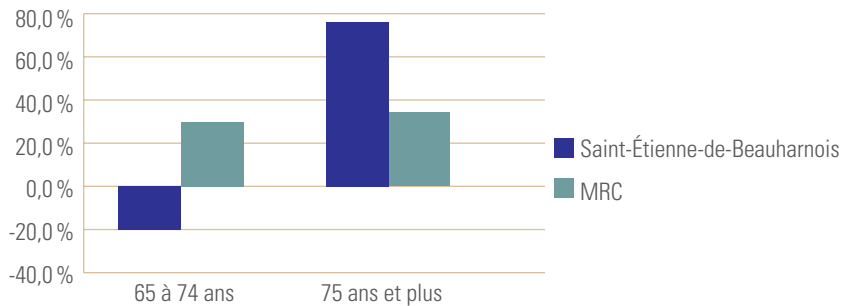
Source : Recensements 2001 et 2011, Statistique Canada

La régression démographique des jeunes à Saint-Étienne-de-Beauharnois entre 2001 et 2011 s'illustre par une diminution de 15,2 % des 0 à 14 ans et par une baisse de 12 % chez les 15 à 24 ans. À l'instar de l'ensemble du territoire de la MRC, la proportion des jeunes à Saint-Étienne-de-Beauharnois a diminué durant cette période, passant de 37,5 % à 31 %. En dépit de ce constat, la municipalité de Saint-Étienne-de-Beauharnois s'avérait toujours en 2011 la municipalité de la MRC comportant la plus grande proportion de la population âgée de moins de 25 ans.

Situation des aînés

Le nombre d'aînés, soit la population des 65 ans et plus, a progressé de 7,1 % entre 2001 et 2011. Surtout, c'est la progression de 75 % des 75 ans et plus qui impressionne, celle-ci étant bien supérieure à celle de 34,1 % qu'a connue la MRC. Le poids de la classe des 65 ans et plus dans la population a augmenté de 0,2 % en 10 ans, comparativement à 4,1 % pour la MRC.

Évolution du nombre d'aînés à Saint-Étienne-de-Beauharnois entre 2001 et 2011



Source : Recensements 2001 et 2011, Statistique Canada

Constats

Sur le plan démographique, la municipalité de Saint-Étienne-de-Beauharnois suit la tendance régionale. Sa population vieillit comme en témoigne l'augmentation de l'âge médian, la part accrue des personnes âgées de plus de 75 ans et celle réduite des jeunes dans la municipalité. De plus, à l'instar de la MRC, la croissance de la population de Saint-Étienne-de-Beauharnois a stagné entre les années 1981 et 2011, malgré une légère hausse constatée depuis 2006.

Par contre, une croissance démographique se dessine à l'horizon. Le démarrage en 2014 de la première phase d'un projet domiciliaire, et celles qui suivront, promettent d'attirer un lot de jeunes familles dans la municipalité.



NIVEAU DE SCOLARITÉ

Scolarité et diplomation

À Saint-Étienne-de-Beauharnois en 2011, 23,1 % des 25 à 64 ans possédait un diplôme collégial ou universitaire, ce qui représente une augmentation de 2,2 % par rapport à 2006. À l’opposé, la proportion de la population qui ne possède aucun diplôme a crû à 27,5 %, au-delà de la moyenne régionale. Environ la moitié des 25 à 64 ans (49,5 %) a obtenu un diplôme d’études secondaires ou d’école de métiers.

Niveau de scolarité des 25-64 ans en 2011 à Saint-Étienne-de-Beauharnois						
	Aucun	Secondaire	École de métiers	Collégial	Universitaire	Total
SAINT-ÉTIENNE-DE-BEAUHARNOIS	125	125	100	60	45	455
MRC	6 825	7 275	8 645	6 000	4 415	33 160
Québec	645 710	853 175	825 665	801 905	1 243 665	4 370 120

Source: Enquête nationale auprès des ménages (ENM) 2011, Statistique Canada

Niveau de scolarité des 25-64 ans en 2011 à Saint-Étienne-de-Beauharnois					
	Aucun	Secondaire	École de métiers	Collégial	Universitaire
SAINT-ÉTIENNE-DE-BEAUHARNOIS	27,5 %	27,5 %	22,0 %	13,2 %	9,9 %
MRC	20,6 %	21,9 %	26,1 %	18,1 %	13,3 %
Québec	14,8 %	19,5 %	18,9 %	18,3 %	28,5 %

Source: Enquête nationale auprès des ménages (ENM) 2011, Statistique Canada

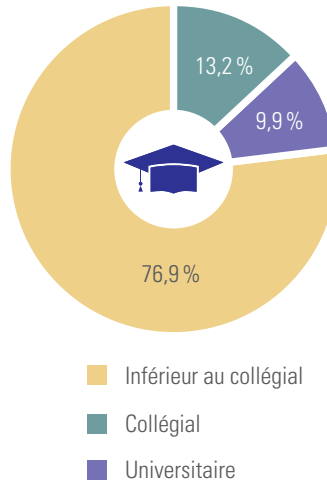


Constats

Le portrait académique de la population de Saint-Étienne-de-Beauharnois s'est quelque peu amélioré depuis 2006. Près d'un quart de la population âgée de 25 à 64 ans (23,1 %) possède dorénavant un diplôme de niveau collégial ou universitaire. Cette proportion demeure cependant inférieure à celle des gens ne possédant aucun diplôme (27,5 %).

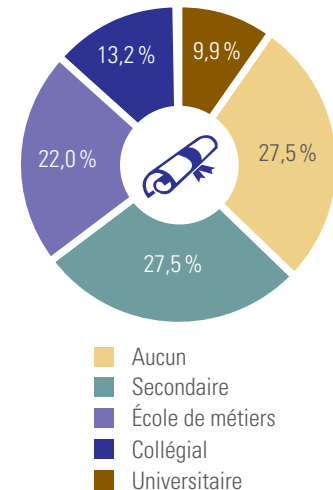
Comparativement à la MRC, le portrait académique de la municipalité semble cependant avoir progressé moins rapidement. Parmi les gens âgés de 25 à 64 ans de la municipalité, 55 % d'entre eux ne détiennent pas de diplôme supérieur au niveau secondaire, contre 42,5 % pour la MRC.

Niveau de scolarité des 25 à 64 ans à Saint-Étienne-de-Beauharnois en 2011

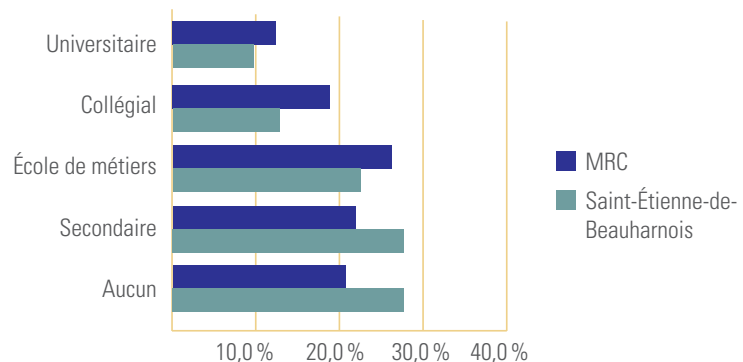


Source : Enquête nationale auprès des ménages (ENM) 2011, Statistique Canada

Taux de diplomation de 25 à 64 ans à Saint-Étienne-de-Beauharnois en 2011



Source : Enquête nationale auprès des ménages (ENM) 2011, Statistique Canada



Source : Enquête nationale auprès des ménages (ENM) 2011, Statistique Canada

CARACTÉRISTIQUES DES MÉNAGES

Nombre et évolution des ménages

Avec 2,6 personnes en moyenne, les ménages de Saint-Étienne-de-Beauharnois sont significativement plus importants que le ménage moyen de la MRC ou du Québec, ceux-ci étant constitués de 2,2 et 2,3 personnes respectivement.

Le nombre de ménages dans la municipalité a progressé de 8,9 % entre 2006 et 2011, plus rapidement qu'à l'échelle de la MRC, où ce nombre a progressé de 5,6%. Durant cette période, la population de Saint-Étienne-de-Beauharnois a connu une progression moins importante, soit 4,1%, signalant ainsi un phénomène de fragmentation des ménages dans la municipalité.

Nombre de ménages en 2011		
	Nombre	Habitants/ménage
SAINT-ÉTIENNE-DE-BEAUHARNOIS	305	2,6
MRC	27 645	2,2
Québec	3 395 340	2,3

Source : Recensement 2011, Statistique Canada

Évolution du nombre de ménages entre 2006 et 2011			
	Ménages 2006	Ménages 2011	% augmentation
SAINT-ÉTIENNE-DE-BEAUHARNOIS	280	305	8,9 %
MRC	26180	27 645	5,6 %

Sources : Recensements 2006 et 2011, Statistique Canada

Augmentation de la population entre 2006 et 2011			
	Population 2006	Population 2011	% augmentation
SAINT-ÉTIENNE-DE-BEAUHARNOIS	774	806	4,1 %
MRC	60 802	61 950	1,9 %

Sources : Recensements 2006 et 2011, Statistique Canada

Revenus des ménages

À Saint-Étienne-de-Beauharnois, les revenus médians des ménages et des individus sont supérieurs à ceux de la MRC et du Québec. En 2011, le revenu médian des ménages de Saint-Étienne-de-Beauharnois était de près de 15 000 \$ supérieur à celui de la MRC, soit 73 450 \$ comparativement à 48 621 \$.

Revenu médian des ménages privés en 2010		
	Avant impôts	Après impôts
SAINT-ÉTIENNE-DE-BEAUHARNOIS	73 540 \$	61 711 \$
MRC	48 621 \$	43 024 \$
Québec	51 842 \$	45 968 \$

Source : Enquête nationale auprès des ménages (ENM) 2011, Statistique Canada

Revenu médian des individus en 2010		
	Avant impôts	Après impôts
SAINT-ÉTIENNE-DE-BEAUHARNOIS	41 322 \$	35 684 \$
MRC	26 224 \$	24 294 \$
Québec	28 099 \$	25 595 \$

Source : Enquête nationale auprès des ménages (ENM) 2011, Statistique Canada



Situation des familles

À Saint-Étienne-de-Beauharnois, la moitié des familles est composée d'un couple marié. Les familles monoparentales constituent par ailleurs 12,3 % des familles de Saint-Étienne-de-Beauharnois, contre 16,9 % dans la MRC.

Familles de Saint-Étienne-de-Beauharnois en 2011					
	Marié	Union libre	Monoparentale Femme	Monoparentale Homme	Total
SAINT-ÉTIENNE-DE-BEAUHARNOIS	125	90	20	10	245
MRC	8 535	6 285	2 270	755	17 845

Source : Recensement 2011, Statistique Canada

Familles de Saint-Étienne-de-Beauharnois en 2011 (en %)				
	Marié	Union libre	Monoparentale Femme	Monoparentale Homme
SAINT-ÉTIENNE-DE-BEAUHARNOIS	51,0 %	36,7 %	8,2 %	4,1 %
MRC	47,8 %	35,2 %	12,7 %	4,2 %

Source : Recensement 2011, Statistique Canada



TAUX D'ACTIVITÉ ET CHÔMAGE

À Saint-Étienne-de-Beauharnois, en 2011, le taux d'activité de la population était de 77,8 %, soit le taux le plus élevé parmi les municipalités de la MRC. Dans la région, ce taux s'élevait à 61,6 %. Par ailleurs, le taux de chômage était inférieur, soit 5,1 % contre 8,1 % pour l'ensemble de la MRC.

Taux d'activité à Saint-Étienne-de-Beauharnois en 2011			
	Pop. 15+	Pop. active	Taux %
SAINT-ÉTIENNE-DE-BEAUHARNOIS	630	490	77,8 %
MRC	51 965	31 690	61,0 %
Québec	6 474 590	4 183 445	64,6 %

Source : Enquête nationale auprès des ménages (ENM) 2011, Statistique Canada

Taux de chômage à Saint-Étienne-de-Beauharnois en 2011	
	%
SAINT-ÉTIENNE-DE-BEAUHARNOIS	5,1 %
MRC	8,1 %
Québec	7,2 %

Source : Enquête nationale auprès des ménages (ENM) 2011, Statistique Canada

Taux d'activité

Le taux d'activité correspond au pourcentage des personnes âgées de 15 ans et plus qui étaient occupées ou au chômage pendant la semaine du dimanche 1^{er} mai au samedi 7 mai 2011.

> DÉMOGRAPHIE

Constats

- À Saint-Étienne-de-Beauharnois, les ménages sont de plus grande taille et mieux nantis que la moyenne des ménages dans la MRC.
- Le phénomène de fragmentation des ménages est bien perceptible à Saint-Étienne-de-Beauharnois. Le nombre de ménages augmente plus rapidement que la taille de la population.
- Un ménage moyen à Saint-Étienne-de-Beauharnois compte 2,6 personnes, soit plus qu'un ménage de la MRC ou du Québec. Avec le phénomène de fragmentation des ménages et la croissance démographique attendue dans les prochaines années, la municipalité aura fort probablement à faire face à une demande accrue en logements.
- On retrouve à Saint-Étienne-de-Beauharnois plus de couples mariés et moins de familles monoparentales qu'ailleurs dans la MRC.
- Le taux d'activité à Saint-Étienne-de-Beauharnois était en 2011 le plus élevé dans la MRC et le taux de chômage, quant à lui, l'un des plus bas.



DÉMOGRAPHIE 



TERRITOIRE



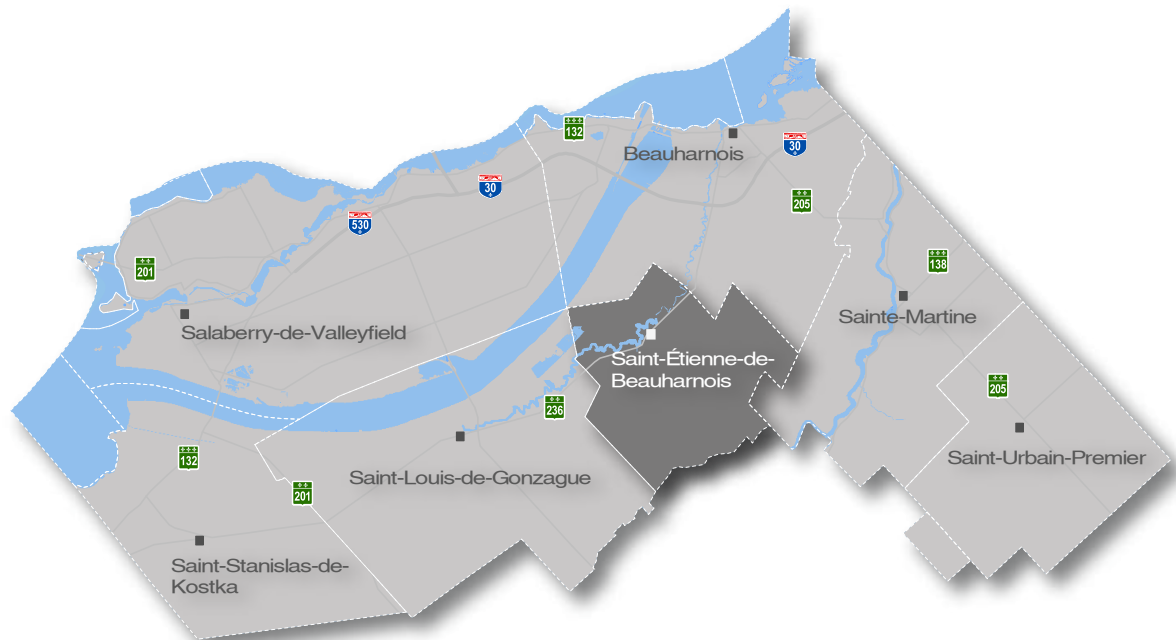


SYNTHÈSE DE L'INFORMATION ET PRINCIPAUX CONSTATS

Saint-Étienne-de-Beauharnois est une municipalité principalement agricole, dont le territoire plat et la présence de conditions climatiques parmi les plus favorables au Québec y favorisent la grande culture. Son noyau villageois est traversé par la route 236 qui longe la rivière Saint-Louis, un cours d'eau sinueux qui déverse ses eaux dans le lac Saint-Louis à Beauharnois.

CARACTÉRISATION, ÉTENDUE ET SUPERFICIE

Localisée au sud-ouest dans la grande région montréalaise, à 4,7 kilomètres à l'ouest de la ville de Beauharnois, la municipalité de Saint-Étienne-de-Beauharnois se situe au cœur de la MRC. La municipalité est circonscrite par les municipalités de Saint-Louis-de-Gonzague au sud-ouest, Très-Saint-Sacrement au sud, Sainte-Martine au sud-est et finalement par la ville de Beauharnois au nord-est. L'accès au noyau villageois se fait essentiellement à partir de la route provinciale 236 (chemin Saint-Louis).



RÉSEAU DE TRANSPORT (CYCLABLE ET ROUTIER)

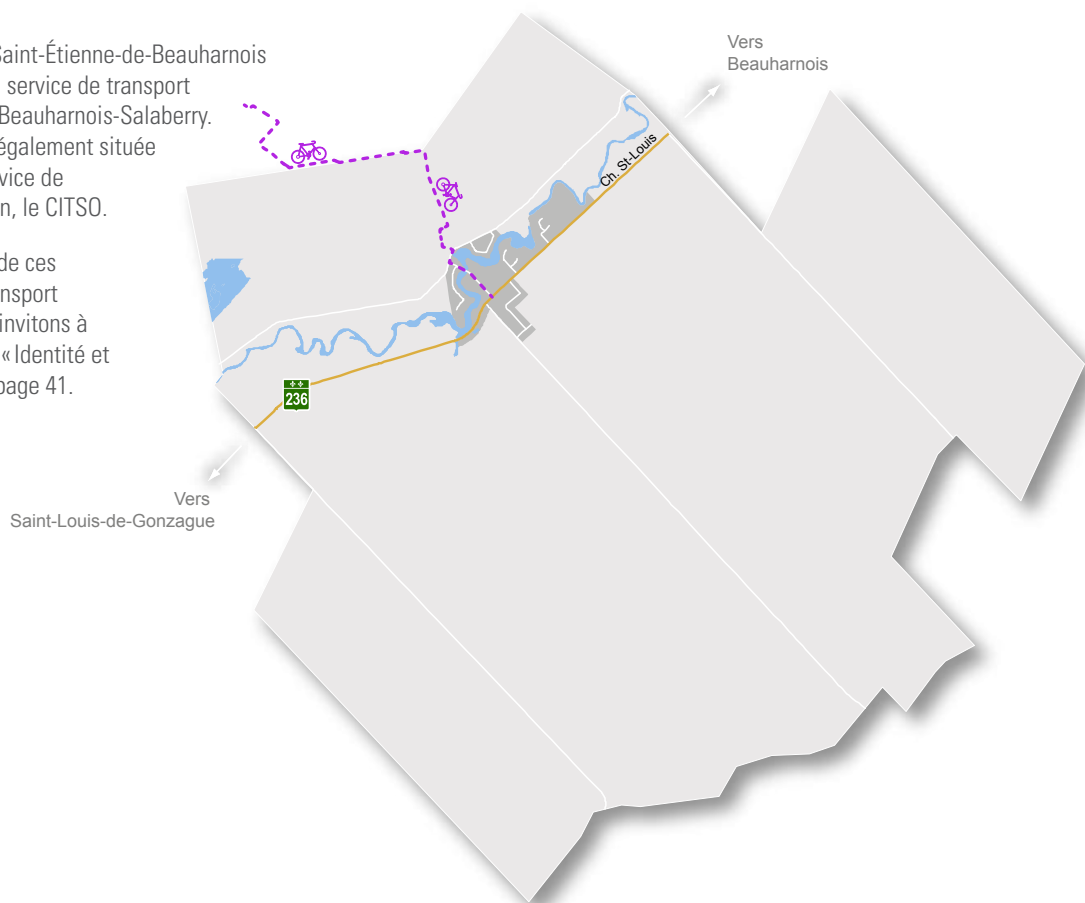
La municipalité est traversée par la route 236, qui permet de rejoindre Saint-Louis-de-Gonzague à l'ouest et Beauharnois au nord-est.

Le réseau cyclable régional s'étend jusqu'au périmètre urbain, au nord de la rivière St-Louis. Par cet accès, il est possible de rejoindre la piste cyclable du parc régional de Beauharnois-Salaberry et la Route verte.

Transport collectif

La municipalité de Saint-Étienne-de-Beauharnois est desservie par un service de transport collectif, le Taxibus Beauharnois-Salaberry. La municipalité est également située à proximité d'un service de transport en commun, le CITSO.

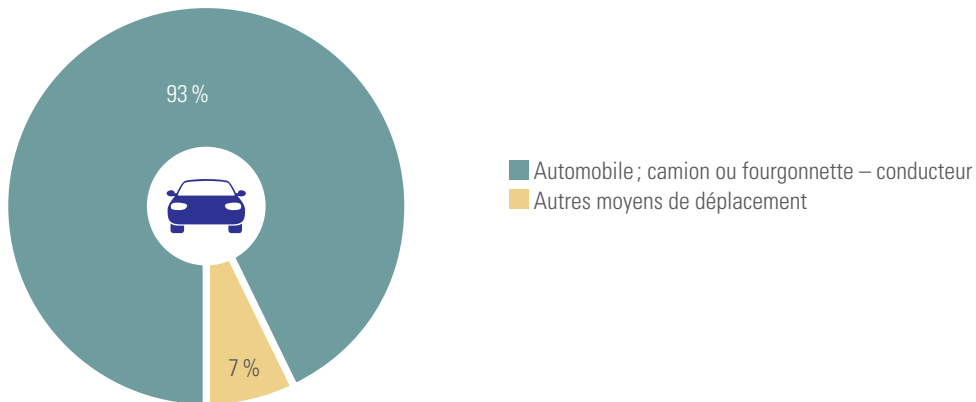
Pour tout connaître de ces deux services de transport collectif, nous vous invitons à consulter la section « Identité et appartenance », en page 41.



MODE DE TRANSPORT AU TRAVAIL

À Saint-Étienne-de-Beauharnois, la voiture représente le principal moyen de déplacement entre la maison et le lieu de travail. L'auto-solo, c'est-à-dire voyager seul en tant que conducteur de son véhicule personnel, compte pour la majorité des déplacements au travail. En 2011, 93% des travailleurs se rendaient à leur lieu de travail au volant d'un véhicule, une proportion en hausse de 7% par rapport à 2006.

Déplacements maison-travail à Saint-Étienne-de-Beauharnois en 2011

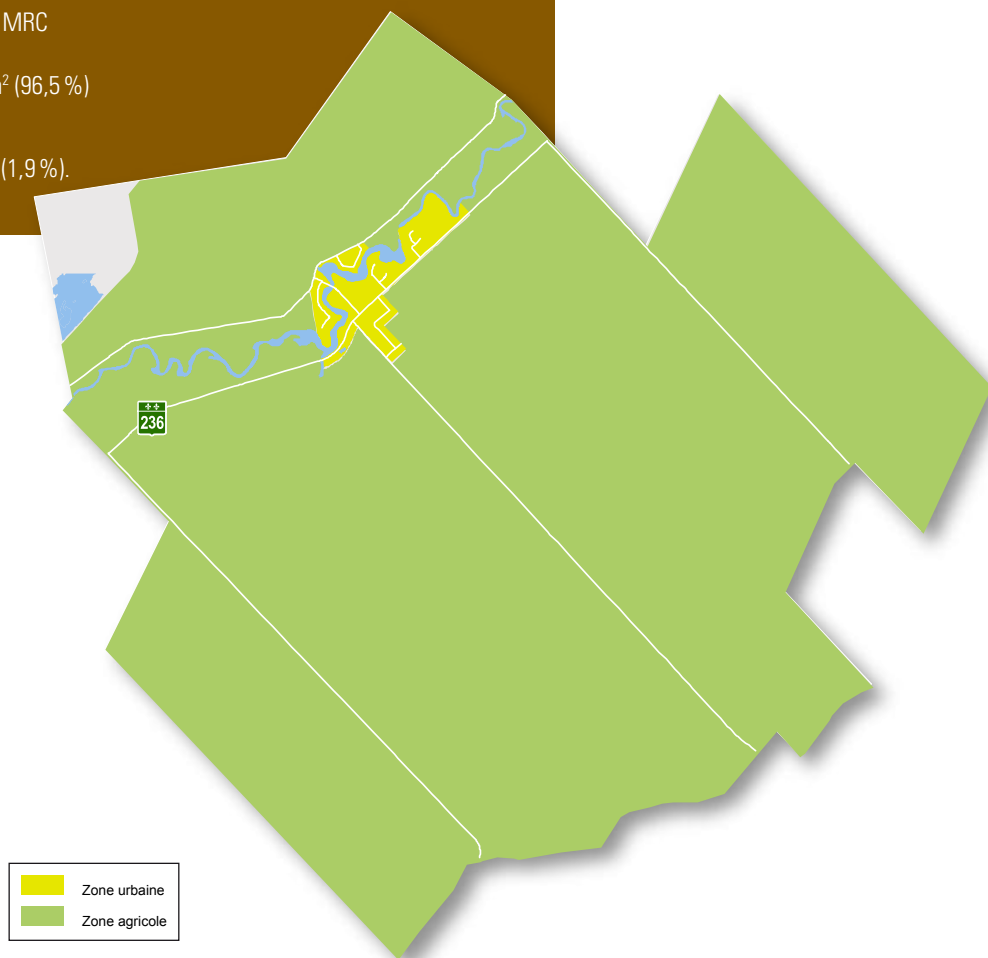


Source : Enquête nationale auprès des ménages (ENM) 2011, Statistique Canada

CARACTÉRISATION, ÉTENDUE ET SUPERFICIE

Saint-Étienne-de-Beuharnois

- Superficie : 41,03 km²
Source : CPTAQ 2011
- 8,8% du territoire de la MRC
- Zone agricole : 39,61 km² (96,5%)
Source : CPTAQ 2011
- Zone urbaine : 0,80 km² (1,9%).
Source : MRC 2012



TERRITOIRE 



DYNAMIQUE
IMMOBILIÈRE



SYNTHÈSE DE L'INFORMATION ET PRINCIPAUX CONSTATS

Le secteur de la construction contribue substantiellement à la vitalité économique d'une municipalité. La construction crée des emplois, stimule les entreprises locales et assure des revenus de taxation supplémentaires à la municipalité.

Saint-Étienne-de-Beauharnois a vu progresser de manière importante la construction résidentielle sur son territoire dans les dernières années et apparaître de nouveaux quartiers.

Dans les dix dernières années, 64 logements ont été construits à Saint-Étienne-de-Beauharnois, soit 2,7 % de tous les logements construits dans la MRC. L'habitation unifamiliale représente la quasi-totalité des bâtiments résidentiels construits dans la municipalité durant cette période.

CONSTRUCTION ET LOGEMENT

Nombre de permis émis annuellement pour la construction d'un bâtiment résidentiel dans les 10 dernières années										
	2005	2006	2007	2008	2009	2010	2011	2012	2013	2014
SAINT-ÉTIENNE-DE-BEAUHARNOIS	3	3	5	9	6	15	6	8	5	4
MRC	248	219	219	254	230	304	232	262	188	185

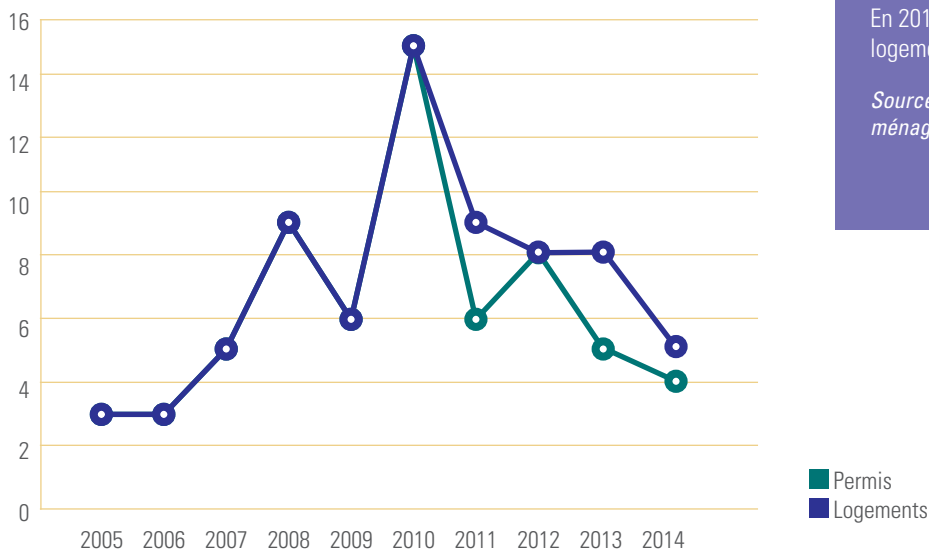
Source : MRC de Beauharnois-Salaberry, 2015

Nombre de logements construits annuellement dans les 10 dernières années										
	2005	2006	2007	2008	2009	2010	2011	2012	2013	2014
SAINT-ÉTIENNE-DE-BEAUHARNOIS	3	3	5	9	6	15	9	8	8	5
MRC	337	307	302	436	353	467	367	516	357	345

Source : MRC de Beauharnois-Salaberry, 2015



Évolution des logements construits et des permis émis pour construction résidentielle à Saint-Étienne-de-Beauharnois dans les 10 dernières années



Source : MRC de Beauharnois-Salaberry, 2015

VALEUR MOYENNE DES LOGEMENTS

En 2011, la valeur moyenne d'un logement s'élevait à 186 718 \$.

Source : Enquête nationale auprès des ménages (ENM) 2011, Statistique Canada

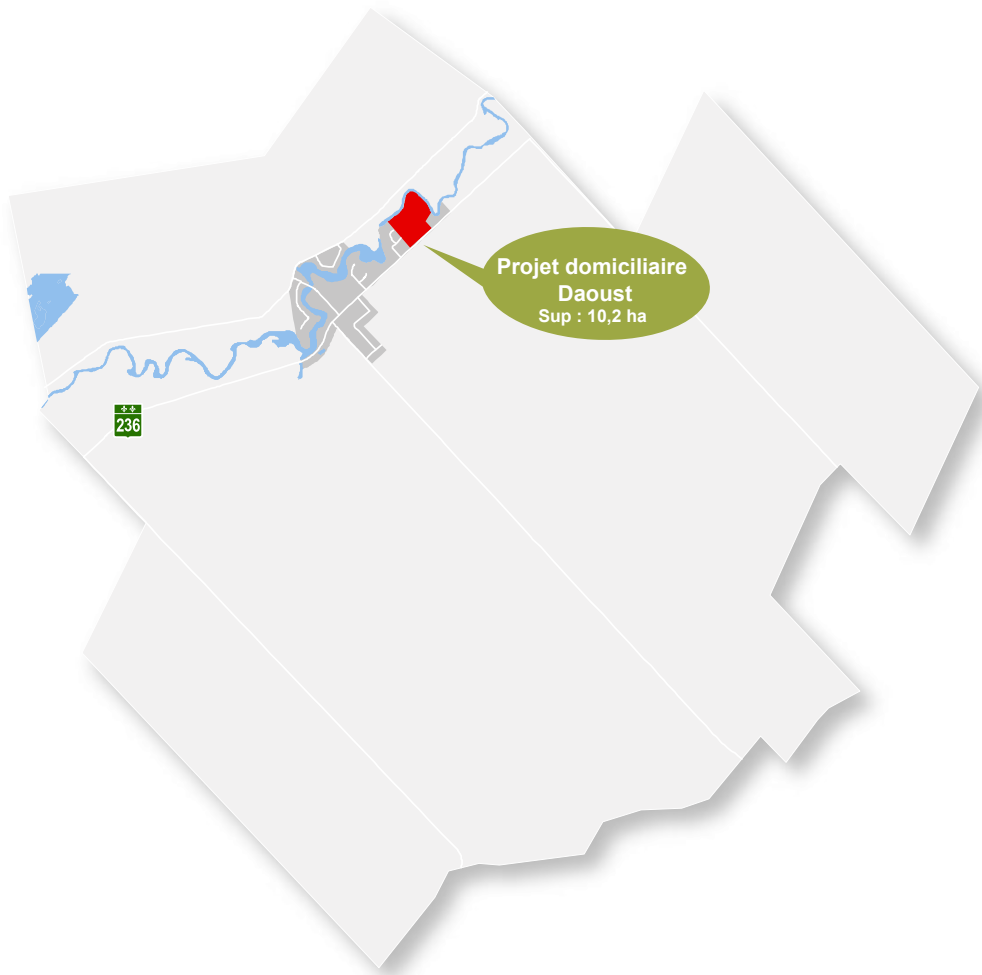
RICHESSSE FONCIÈRE UNIFORMISÉE

La richesse foncière uniformisée, la somme de la valeur des propriétés au rôle d'évaluation de la municipalité, a progressé de 17,7 % depuis 2010 pour atteindre 134 588 927 \$.

Évolution de la richesse foncière uniformisée depuis 2010 (en \$)					
	2010	2011	2012	2013	2014
SAINT-ÉTIENNE-DE-BEAUHARNOIS	114 310 154	105 449 864	115 967 158	120 138 577	134 588 927

Source : MRC de Beauharnois-Salaberry, 2015

DÉVELOPPEMENT RÉSIDENTIEL À SAINT-ÉTIENNE-DE-BEAUHARNOIS



Municipalité: Saint-Étienne-de-Beauharnois

Nom du projet/secteur: Projet domiciliaire Daoust

État du projet: Démarré

Superficie du secteur: 10,2 ha (1 096 400 pi²)

Typologie(s) au zonage: Unifamiliale et multifamiliale

Nombre de lots: ND

Superficie des lots: 1 393 m² (15 000 pi² et +)

Aqueduc: Non

Égout: Oui

Promoteur: M. Martin Daoust

Téléphone: 514 363-6611

Estimé du prix des terrains: ND



DESCRIPTION

Située dans la portion est du périmètre urbain de Saint-Étienne-de-Beauharnois, la première phase comporte 13 terrains destinés à accueillir des résidences unifamiliales et multifamiliales en auto-construction.

Municipalité de Saint-Étienne-de-Beauharnois

Population (2011): 806 habitants

Coordonnées: 489, chemin Saint-Louis
Saint-Étienne-de-Beauharnois, QC J0S 1S0

Téléphone: 450 225-1000

Télécopieur: 450 225-1011

Web: www.st-etienne-de-beauharnois.qc.ca

NOTES À L'ACHETEUR/AU PROMOTEUR:

Les lots du côté nord sont situés en bordure de la rivière Saint-Louis. Les cours d'eau sont soumis à des normes particulières de protection. Consultez la municipalité pour plus d'information.



IDENTITÉ ET APPARTENANCE



IDENTITÉ SAINT-ÉTIENNE-DE-BEAUHARNOIS

Municipalité
ST-ÉTIENNE
de Beauharnois



FONDATION	POPULATION (2011)	SUPERFICIE
1867	806	41,5 km ²

Gentilé: Stéphanois, oise

Maire: Gaétan Ménard

Mandat: 2013-2017



Avec son noyau villageois qui se marie aux méandres de la rivière Saint-Louis, la municipalité rurale de Saint-Étienne-de-Beauharnois présente un caractère à la fois champêtre et bucolique. Elle accueille la seule entreprise vinicole en milieu urbain de la MRC, un vignoble qui s'est d'ailleurs mérité différentes distinctions depuis le début de ses opérations.

Au plan économique, la communauté stéphanoise connaît depuis quelques années une intéressante éclosion de son secteur résidentiel sûrement encouragée par sa proximité de l'autoroute 30. Le complexe social et récréatif, formé du centre communautaire et du parc municipal, jumelé au parc-école, constitue par ailleurs d'intéressantes facilités publiques où se conjuguent activités populaires et vie communautaire. Qui plus est, le tronçon cyclable traversant la vastitude des champs et le décor naturel des bassins de Canards Illimités relie la municipalité à la Route verte et au vaste réseau du Parc régional de Beauharnois-Salaberry.

ÉVOLUTION DU TERRITOIRE

Saint-Étienne-de-Beauharnois est à l'origine fondée en 1864 sous l'appellation de la paroisse *Notre-Dame des Victoires*, alors détachée de la paroisse Saint-Clément de Beauharnois, suite aux nombreuses demandes de ses ouailles. À cette époque, la paroisse se rattache à la présence d'une petite chapelle dédiée à Saint-Étienne, premier martyr, où les citoyens se rendent prier le dimanche. Pour les baptêmes et les mariages, il faut toutefois se déplacer à l'église de la paroisse voisine de Saint-Louis-de-Gonzague. Trois ans plus tard, en 1867, est officiellement fondée la municipalité de Saint-Étienne-de-Beauharnois.



IDENTITÉ ET APPARTENANCE

SERVICES MUNICIPAUX

Municipalité de Saint-Étienne-de-Beauharnois (corporation municipale)

489, chemin Saint-Louis

Saint-Étienne-de-Beauharnois (Québec) J0S 1S0

Téléphone : 450 225-1000

Télécopieur : 450 225-1011

Courriel : stetienne@videotron.ca

Service d'incendie

La brigade d'incendie de la municipalité de Saint-Étienne-de-Beauharnois se compose d'une équipe dynamique de pompiers volontaires prêts à répondre aux appels d'urgence à toute heure.

Numéro en cas d'urgence

9-1-1 ou 450 377-1707

Médias d'information locale


BULLETIN MUNICIPAL

La municipalité de Saint-Étienne-de-Beauharnois diffuse à ses citoyens un bulletin d'information municipal sur une base régulière, mais non mensuelle. En effet, les parutions de ce bulletin varient en fonction des besoins.

Tous les citoyens possédant une adresse de résidence reçoivent le bulletin d'information municipal.

SITE WEB MUNICIPAL

www.st-etienne-de-beauharnois.qc.ca



SERVICES DE SANTÉ

Centre de santé et de services sociaux du Suroît (CSSS du Suroît)

La population de Saint-Étienne-de-Beauharnois est desservie par le territoire d'application du CSSS du Suroît. Les installations et services sont situés dans les deux villes les plus proches, soit Salaberry-de-Valleyfield et Beauharnois.

Hôpital du Suroît

150, rue Saint-Thomas
Salaberry-de-Valleyfield (Québec)
J6T 6C1
Téléphone : 450 371-9920
Web : www.santemonteregie.qc.ca

CLSC de Beauharnois

142, rue Saint-Laurent
Beauharnois (Québec) J6N 1V9
Téléphone : 450 429-6455

CLSC de Salaberry-de-Valleyfield

71, rue Maden
Salaberry-de-Valleyfield (Québec)
J6S 3V4
Téléphone : 450 371-0143
Web : www.santemonteregie.qc.ca

SERVICES COMMUNAUTAIRES SALLE COMMUNAUTAIRE

Le Centre communautaire de la municipalité de Saint-Étienne-de-Beauharnois est situé au 430, rue de l'Église. Il abrite la salle communautaire municipale, le cabinet des patineurs en saison hivernale, une cuisinette, la bibliothèque, le comptoir postal et des locaux de rangement. En 2013, le centre communautaire a été rénové et des panneaux acoustiques ont été posés. Ceux-ci rehaussent la qualité de l'endroit comme lieu de rencontres et d'événements.

- Capacité : 150 personnes
- Équipements : Cuisine tout équipée
Salle climatisée
Aire de service des boissons (bar)
Tables et chaises

Organismes et associations

Comité Sports & loisirs

Responsable : Dany Montpetit
Téléphone : 514 513-9316

Comité de la bibliothèque

Responsable : Johanne Lalande
Téléphone : 450 429-4853

Comité participatif des parents de l'école Saint-Étienne

Responsable : France Daigneault
Téléphone : 450 429-3019

IDENTITÉ ET APPARTENANCE

SERVICES ÉDUCATIFS



Commission scolaire de la Vallée-des-Tisserands

630, rue Ellice, Beauharnois (Québec) J6N 3S1
Téléphone : 450 225-2788 ou sans frais au 1 877 225-2788
Télécopieur : 450 225-0691
Courriel : info@csvt.qc.ca
Web : www.csvt.qc.ca

Préscolaire-primaire

École Saint-Étienne

426, rue de l'Église, Saint-Étienne-de-Beauharnois (Québec) J0S 1S0
Nombre de locaux : 7
Nombre d'élèves en 2014 : 110 (sur une capacité de 156)
Téléphone : 450 429-4572
Télécopieur : 450 429-6675
Courriel : st-etienne@csvt.qc.ca
Directrice : Mme Sylvie Larose
Commissaire : Mme Sylvie Montpetit

L'enseignement qui est prodigué comprend des services éducationnels préscolaire et primaire. L'école offre un service de garde en milieu scolaire accueillant 40 jeunes. En début d'année scolaire 2014-2015, toutes les places étaient occupées.

Secondaire

École secondaires des Patriotes-de-Beauharnois

250, rue Gagnon, Beauharnois (Québec) J6N 2W8
Téléphone : 450 225-2260
Télécopieur : 450 429-6248
Courriel : espb@csvt.qc.ca
Directeur : M. Éric Ste-Marie

L'établissement d'enseignement s'adresse à tous les niveaux du secondaire. L'école propose à ses élèves différents programmes d'études, dont le programme Défi et la concentration hockey.

CENTRE DE LA PETITE ENFANCE

CPE Bobino 1

868, boul. Gérard-Cadieux
Beauharnois (Québec) J6N 2G2
Téléphone : 450 429-4548
Télécopieur : 450 429-7754

CPE Bobino 2

11, rue Saint-Joseph
Beauharnois (Québec) J6N 1Z3
Téléphone : 450 429-7575
Télécopieur : 450 429-2214

CPE Bobino 3

54, rue Bourcier
Beauharnois (Québec) J0S 1J0
Téléphone : 450 225-3553
Télécopieur : 450 225-3556



SERVICES DE TRANSPORT

Taxibus Beauharnois-Salaberry

Un Taxibus est un service de transport :

- Offert aux résidents des municipalités rurales
- Ponctuel et de dépannage pour des besoins identifiés
- Porte-à-porte et sur demande

Il vise à permettre aux citoyens d'accéder aux principaux centres d'activités et de services des environs, que ce soit pour aller travailler, étudier, aller à un rendez-vous médical, magasiner ou se divertir.

Le service du Taxibus est accessible la semaine et la fin de semaine entre 7 h et 21 h. Le Taxibus est un service de transport collectif porte-à-porte et offert sur demande. Une réservation par téléphone doit être faite le jour ouvrable précédant le déplacement, soit entre 8 h et 15 h.

Les véhicules du Taxibus ont pour destination exclusive les centres d'activités et de services de la MRC et de ses environs immédiats : Beauharnois, Châteauguay, Huntingdon, Mercier, Omstown et Salaberry-de-Valleyfield.

POUR PLUS D'INFORMATION, VEUILLEZ CONTACTER LE SERVICE TAXIBUS BEAUHARNOIS-SALABERRY AU 1 877 699-2267 ou 450 264-2267.

Conseil Intermunicipal de Transport du Sud-Ouest (CITSO)

15, boulevard Maple, suite 200
Châteauguay (Québec) J6J 3P7
Téléphone : 450 698-3030 ou sans frais au 1 877 698-3665
Web : www.citso.org

La municipalité est située à proximité de Salaberry-de-Valleyfield et Beauharnois, elles-mêmes desservies par le réseau de transport en commun du CITSO.

Le corridor de Salaberry-de-Valleyfield comprend les destinations de : Beauharnois, Châteauguay, Angrignon, Montréal, Vaudreuil et le secteur des deux rives (Saint-Zotique, Les Coteaux et Coteau-du-Lac).





IDENTITÉ ET APPARTENANCE

POSTES CANADA

Bureau de poste

430, rue de l'Église
Saint-Étienne-de-Beauharnois (Québec)
J0S 1S0
Téléphone : 1 800 267-1177

Le bureau de poste est ouvert du
lundi au vendredi de 13 h à 18 h

Services

- Timbres et services d'expédition
- Cases postales
- Mandats-poste
- Formulaires et guides d'impôt de l'Agence du revenu du Canada
- Demandes de passeport
- Paiement par carte de débit et de crédit

CÂBLODISTRIBUTION, TÉLÉPHONIE ET INTERNET

Vidéotron

Téléphone : 1-88-VIDEOTRON
(1 888 433-6876)
Web : www.videotron.com

TARGO communication

J0L 1W0
Téléphone : 514 448-0773
Web : www.targo.ca

Bell mobilité

Téléphone : 1 888 4 MOBILE (662453)
Web : www.bell.ca

TELUS

Téléphone : 1 877 520-1212
Web : www.telusquebec.com

Rogers

Téléphone : 1 888 ROGERS1 (764-3771)
Web : www.rogers.com

INSTITUTIONS FINANCIÈRES

Caisse populaire Desjardins Beauharnois

555, rue Ellice
Beauharnois (Québec) J6N 1X8
Téléphone : 450 225-0335
Télécopieur : 450 225-0311



Desjardins

Caisse populaire Beauharnois



IDENTITÉ ET APPARTENANCE

CULTURE BIBLIOTHÈQUE

430, rue de l'Église
Saint-Étienne-de-Beauharnois (Québec)
J0S 1S0

Téléphone : 450 429-6384

Télécopieur : 450 429-6384

Courriel : etienne@reseaubibliomonteregie.qc.ca

Web : www.mabibliotheque.ca/etienne

Responsable de la bibliothèque :

Johanne Lalande

Pour une panoplie de ressources, le Catalogue régional Simb@ et plus encore... Visitez le site officiel de la bibliothèque municipale de Saint-Étienne-de-Beauharnois.

Heures d'ouverture :

Du lundi au vendredi de 13 h à 18 h
et le samedi de 10 h à 11 h.

SPORTS ET LOISIRS

Parc de la Rivière

Situé aux abords de l'école primaire St-Étienne, au 426, rue de l'Église. Le parc regroupe le terrain de jeux de l'école et les équipements sportifs et récréatifs de la municipalité.

Accès au Parc régional de Beauharnois-Salaberry

Situé à l'angle de la rue de l'Église et du chemin de la Rivière.

4 km de piste cyclable, une aire de pique-nique et une halte d'interprétation à ciel ouvert, tous situés à Saint-Étienne-de-Beauharnois.

Parc des Abris

Situé sur le rue Principale dans le noyau villageois.

Aire de pique-nique, mobilier urbain et aménagement paysager.

IDENTITÉ ET APPARTENANCE

TOURISME

Piste cyclable du Parc régional de Beauharnois-Salaberry

Piste cyclable multifonctionnelle pavée sur plus de 65 km, dont 4 km dans la municipalité de Saint-Étienne-de-Beauharnois, longeant les berges du canal de Beauharnois. Située dans un cadre enchanteur, alliant les paysages riverains et champêtres, la piste est agrémentée de multiples haltes et aires d'observation et d'interprétation accessibles à pied, à vélo ou même en auto, les sites étant à quelques pas des aires de stationnement du Parc. Aucune dénivellation.

Ouvert : du 15 avril au 15 novembre

Accès : gratuit

Niveau de difficulté : facile



Centre d'interprétation à ciel ouvert

Halte de l'Oie des neiges

Située sur le tronçon cyclable reliant le noyau villageois de Saint-Étienne-de-Beauharnois aux berges du canal de Beauharnois, sur les abords des bassins de Canards Illimités Canada, la halte offre une aire de pique-nique, une plateforme d'observation ornithologique, une station d'interprétation et une toilette.



CARTE PATRIMOINE ET GOURMANDISES

La MRC invite les gens à partir à la découverte des saveurs, des caractéristiques, des trésors et de l'histoire de Beauharnois-Salaberry. Dans la version 2015-2016 de la « *Carte Patrimoine et Gourmandises* », Saint-Étienne-de-Beauharnois fait partie du « *Circuit des Merveilles* » qui est indiqué « pour ceux et celles qui se plaisent à l'émerveillement et aux sensations fortes ».

Le circuit invite l'usager à visiter deux destinations de Saint-Étienne-de-Beauharnois, qui sont toutes deux des entreprises agroalimentaires :

FERME CAZELAIS

Producteurs de veaux de grains du Québec

3, rue Cazalais
Saint-Étienne-de-Beauharnois QC
J0S 1S0
Téléphone : 514 231-8529

VIGNOBLE J.O. MONTPETIT ET FILS

Produits de la vigne

396, chemin Saint-Louis
Saint-Étienne-de-Beauharnois QC
J0S 1S0
Téléphone : 450 395-1122
Courriel : vignoblejom@hotmail.com
Web : www.vignoblejomontpetitfils.com



DYNAMIQUE
ÉCONOMIQUE





ALIMENTATION

VIGNOLE J.O MONTPETIT ET FILS

396, chemin St-Louis

450 395-1122

BUFFET MARIE CHANTAL

462, chemin St-Louis

450 429-7412



CONSTRUCTION ET SERVICE AUX IMMEUBLES

EXCAVATION MSJ

457, chemin St-Louis

450 429-2412

NOEL ET FILS INC.

840, Rand du Vingt

450 373-6633

LES HABITATIONS STÉPHANE TREMBLAY

8, Cazalais

514 718-6504

LES CONSTRUCTIONS BRUNO BÉCHARD INC.

9, rue Madeleine

514 772-5721

ÉMONDAGE MARTIN

91, chemin de la Rivière

450 225-0424



RESTAURATION, HÉBERGEMENT ET DIVERTISSEMENT

CASSE-CROUTE CHEZ BRAZ

399, chemin St-Louis

450 225-2224



SERVICES DE SANTÉ ET DE BIEN-ÊTRE PERSONNEL

COIFFURE ISABELLE

389, chemin St-Louis

450 429-2727



AUTOMOBILE, TRANSPORT ET ENTREPOSAGE

RECYCLAGE SAINT-ETIENNE- DE-BEAUHARNOIS INC

653, rang du St-Laurent

450 429-3890

TRANSPORT LOUIS POULIOT

229, chemin St-Louis

450 429-2525

GARAGE ALAIN MAHEU

337, chemin St-Louis

450 429-4061

CARROSSERIE JACQUES GIROUX

504, chemin St-Louis

450 225-4750



**COMMERCE DE
DÉTAIL ET SERVICES
DE RÉPARATION**

MON PETIT DEPANNEUR

399, chemin St-Louis

450 225-5551

AMEUBLEMENT ACCENT

478, chemin St-Louis

450 429-4303

PAPILLON NET

56, rue des Oliviers

514 458-7552



**COMMERCE DE
GROS ET SERVICES
INDUSTRIELS**

ALIMENTS J.P.BEAUDOIN & FILS

213, chemin St-Louis

450 225-0566



**PRODUCTION
ARTISANALE ET
MANUFACTURIÈRE**

DRDM EBENISTERIE

226, chemin de la Rivière

450 225-3639

LES BOIS DUCHARME ENR.

724, rang du Dix

450 225-6705

SOUDURE GUY LEMIEUX

32, rue Fortier

450 429-6553

YVES MONTPETIT

ÉLECTRICIEN ENR.

101, rue Girouard

450 225-0265



CLD BEAUHARNOIS-SALABERRY

Le CLD Beauharnois-Salaberry est voué au développement socioéconomique du territoire de la MRC de Beauharnois-Salaberry dans le but de maintenir et de créer de l'emploi et ce faisant, accroître l'enrichissement collectif. L'organisme vise à créer, maintenir et promouvoir un climat propice à ce développement, stimuler l'entrepreneuriat, fournir des moyens et des services nécessaires aux nouveaux investisseurs et aux porteurs de projets socioéconomiques, incluant les entreprises d'économie sociale.

Vous êtes entrepreneur ou investisseur ? Plusieurs avantages et programmes sont offerts par le CLD Beauharnois-Salaberry. Renseignez-vous auprès d'un de leurs conseillers.

CLD BEAUHARNOIS-SALABERRY

100, rue Sainte-Cécile, bureau 100

Salaberry-de-Valleyfield (Québec) J6T 1M1

Téléphone: 450 373-2214

Télécopieur: 450 373-3386

Site Internet: www.cld-beauharnois-salaberry.org

Courriel: info@cldbhs.ca



TOURISME SUROÎT

Tourisme Suroît a pour mission de promouvoir les attraits d'une région touristique au sud-ouest de Montréal formée des MRC du Haut-Saint-Laurent, de Beauharnois-Salaberry et de Vaudreuil-Soulanges.

Situé dans la partie sud-ouest de la Montérégie entre Montréal et l'Ontario, bordé par la frontière américaine, le Suroît est une région champêtre marquée par l'omniprésence de l'eau. Découvrez le Suroît grâce à ses circuits touristiques à parcourir en auto ou à vélo ou profitez des forfaits vacances pour percer nos secrets les mieux gardés !

À titre d'information, la signature identitaire retenue, « Le Suroît », découle d'un terme normand désignant un vent du sud-ouest ou encore un chapeau imperméable avec un grand bord pour protéger la nuque.

TOURISME SUROÎT

1000, boulevard Mgr-Langlois, bureau 110

Salaberry-de-Valleyfield (Québec) J6S 0J7

Téléphone : 450 377-7676 / 1 800 378-7648

Courriel : info@tourismesuroit.com

Site web : www.tourismesuroit.com





SAINT-ÉTIENNE-DE-BEAUHARNOIS

489, chemin Saint-Louis, Saint-Étienne-de-Beauharnois, Qc J0S 1S0

Téléphone: 450 225-1000


Télécopieur: 450 225-1011

www.st-etienne-de-beauharnois.qc.ca

Municipalité
ST-ÉTIENNE
de Beauharnois



Produit en avril 2013
par le service de
l'Aménagement et
du développement
du territoire de la MRC de
Beauharnois-Salaberry et
mis à jour en avril 2015



MRC de
BEAUHARNOIS-SALABERRY
Municipalité Régionale de Comté

Crédits photo:
Municipalité de Saint-Étienne-de-Beauharnois et
MRC de Beauharnois-Salaberry