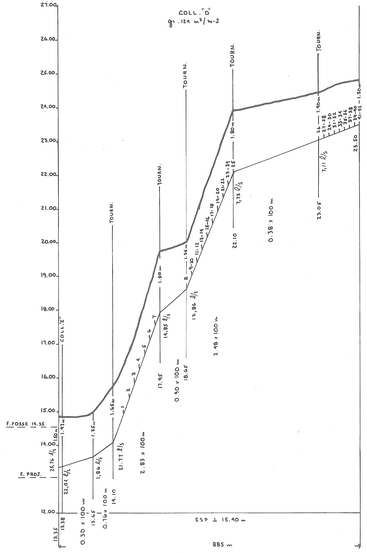

1983
4332 M.

1985
4086 m.

R.N.#2 ELEV.: 16,50 m
CLOU 15CM DS POTEAU LIGNE ELECTRIQUE

R.N.#1 ELEV.: 30,00 m
CLOU 15 CM DS SAPIN 30 CM ø

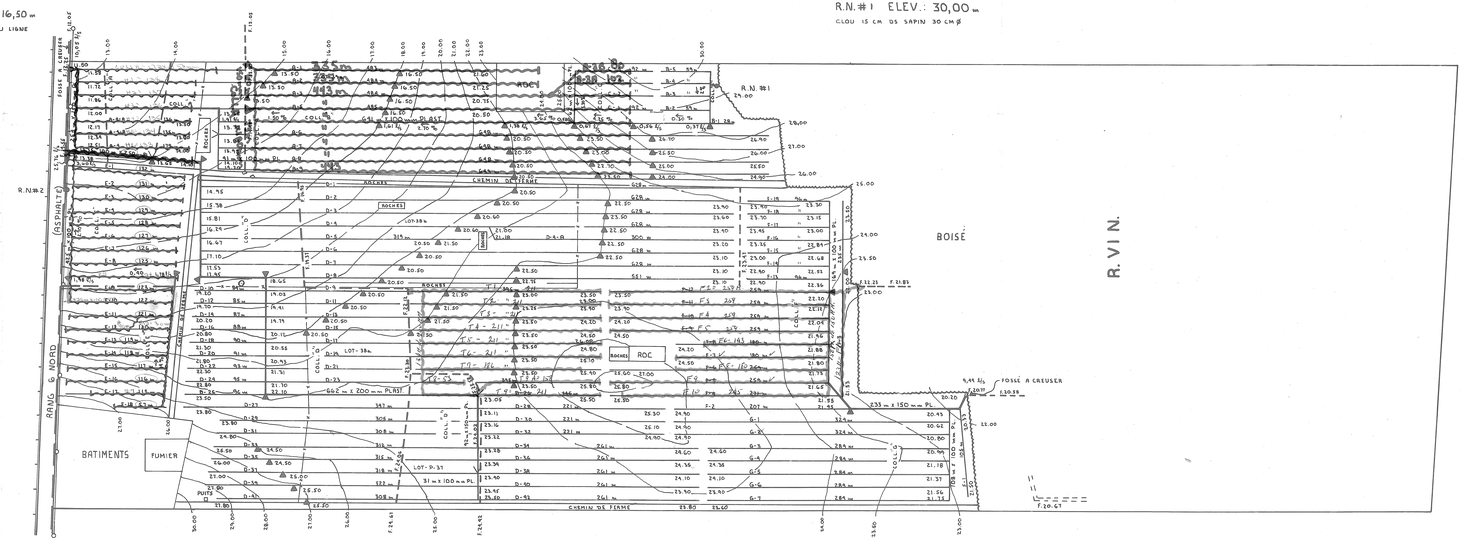

1982

COLL. A: 192 x 150 mm
COLL. B: 149 x 100 mm
H1: 135 m
H2: 137 m
H3: 136 m
H4: 135 m
H5: 134 m
H6: 133 m
COLL. D: 190 x 150 mm
51 x 200 mm
COLL. E: 195 x 100 mm
E1: 133
E2: 131
E3: 130
E4: 129
E5: 128
E6: 127
E7: 126
E8: 125
E9: 124
E10: 123
E11: 121
E12: 120
E13: 119
E14: 118
E15: 117
E16: 116
E17: 117
E18: 117
2,415 x 3,335 m

DESIGNATION	DRAINS REQUIS									
	POTERIE				POLYETHYLENE					
	250mm	200mm	150mm	100mm	250mmTC	200mmTC	250mm	200mm	150 mm	100mm
COLL.										
A			239	56					239	41
B				641						641
C				62						62
D	100	59	664	62			100	662	92	31
E				425						425
F			186	216					233	169
G				108						108
LATERAUX										
A				4,979						4,979
B				264						264
C				368						368
D				1,355						1,355
E				2,156						2,156
F				3,404						3,404
G				2,068						2,068
TOTAUX	100	59	1,089	2,836			100	662	579	2,827
GRAND TOTAL	29,612 m				29,612 m					



SUPERFIE TOTALE ETUDIEE 47.95 HECTARES

PLAN DE LOCALISATION

ÉCHELLE 1/20,000 REF 21 E/15 N.D.

LEGENDE

- Rivière cours d'eau existant projeté
- Fossé existant projeté
- Lac, marécage étang, gravière
- Drainage souterrain existant
- Conduit souterrain existant
- Drains existants projetés
- Changement de pente
- Changement de diamètre
- Bouche de décharge
- Diamètre des drains 4 6 8 10
- Limite approximative de bassin versant
- Ligne téléphonique aérienne souterraine
- Ligne de transmission
- Ligne d'énergie électrique aérienne souterraine
- Rapide barrage chute
- Station de pompage
- Regard puisard
- Trou de sondage
- Superficie étudiée drainage interne suffisant
- Courbe de niveau
- Zone boisée buisson arbre isolé
- Coulee
- Tas de roches en surface enterrées
- Limites de zones

ÉCHELLE DU PLAN 1:2000

ÉCHELLE DES PROFILS 1:50 VERT. 1:1000 HORIZ.

GUY AREL
ingénieur
drummondville TEL: 1-819-478-0084

SERVICES TECHNIQUES R.R. INC.
RR 1 DRUMMONDVILLE TEL: 1-819-398-7802
DUMENT MANDATÉ POUR
GEORGES CARRIER
ADR POST RANG 6 NORD ST-HONORÉ SHENLEY
CTE BEAUCE
TEL 483-6310

LE 23 JUIN 1981

DRAINAGE SOUTERRAIN

FERME: GEORGES CARRIER
LOTS: P-37, 38a, 38b, 39a
RANG: 6 NORD
MUNICIPALITÉ: ST-HONORÉ SHENLEY
COMTE MUNICIPAL: BEAUCE
DISTRICT ELECTORAL: BEAUCE-SUD

PLAN No: 03 2328 095 3 FEUILLE 1 DE 1

1 x 100 m

MINISTERE DE L'AGRICULTURE DU QUÉBEC

SERVICE DE L'HYDRAULIQUE AGRICOLE

DÉPOSÉ LE

29038 CARRIER GEORGES -1-