

# PARC NATIONAL DE LA JACQUES-CARTIER

GUIDE DÉCOUVERTE

2018

# BIENVENUE AU PARC



**Le parc national de la Jacques-Cartier, un territoire naturel grandiose composé de plateaux sauvages et de vallées spectaculaires pour du plaisir sur quatre saisons à 30 minutes de Québec.**

## **Bienvenue au Parc !**

L'équipe du parc national est à pied d'œuvre toute l'année pour vous faire découvrir la richesse de ce magnifique territoire de 670 kilomètres carrés. Notre objectif : vous faire vivre un frisson de bien-être dans un décor enchanteur. Le territoire cache des histoires étonnantes ce qui est propice à une programmation d'activités des plus diversifiées dont vous trouverez la description dans ce guide de découvertes. De la rivière à la montagne, de la descente de rivière à la soirée au coin du feu, de l'activité animée à la contemplation, venez vivre l'expérience Jacques-Cartier.

**Découvrez-en plus à [sepaq.com/jacquescartier](http://sepaq.com/jacquescartier)**



**Jacko**  
*L'original*

## **L'ORIGNAL, L'ANIMAL EMBLÈME DU PARC**

L'orignal est bien adapté aux étendues forestières du parc national de la Jacques-Cartier. Aux abords de la rivière Jacques-Cartier, il est régulièrement observé en train de brouter des plantes aquatiques. Il en profite aussi pour se rafraîchir et échapper aux insectes piqueurs. L'orignal s'offre ainsi en spectacle à de nombreux visiteurs du parc à leur grand ravissement.

**CARTE ANNUELLE  
PARCS NATIONAUX  
DU QUÉBEC**

**Les parcs nationaux du Québec proposent une expérience unique. Explorez pleinement cette nature exceptionnelle avec la carte annuelle Parcs nationaux du Québec :**

- accès illimité à TOUS les parcs nationaux pour 12 mois
- nombreux avantages exclusifs, incluant une nuit gratuite de camping

**Détails à [sepaq.com/carteparcs](http://sepaq.com/carteparcs)**

# LES INCONTURNABLES



A

## BALADE EN EAU CALME

Sillonnez les eaux calmes de la rivière Jacques-Cartier en surf à pagaie, canot, kayak ou canot gonflable. Rendez-vous au km 3.

Détails en page 10.



B

## SECTEUR HORS-PISTE

Pratiquez diverses activités hivernales tels la randonnée alpine, le télémark, le surf des neiges et la raquette dans deux secteurs totalisant plus de 150 hectares !



C

## FATBIKE

Plus de 20 km de sentiers sont aménagés au parc pour pratiquer cette activité. Venez découvrir les paysages grandioses de la vallée sous son couvert de neige. Location de vélo à pneus surdimensionnés tout l'hiver.



D

## SENTIER LES LOUPS

Accessible à l'année, ce sentier offre des vues à couper le souffle sur les parois vertigineuses bordant la rivière Jacques-Cartier.



E

## MINI-RAFT

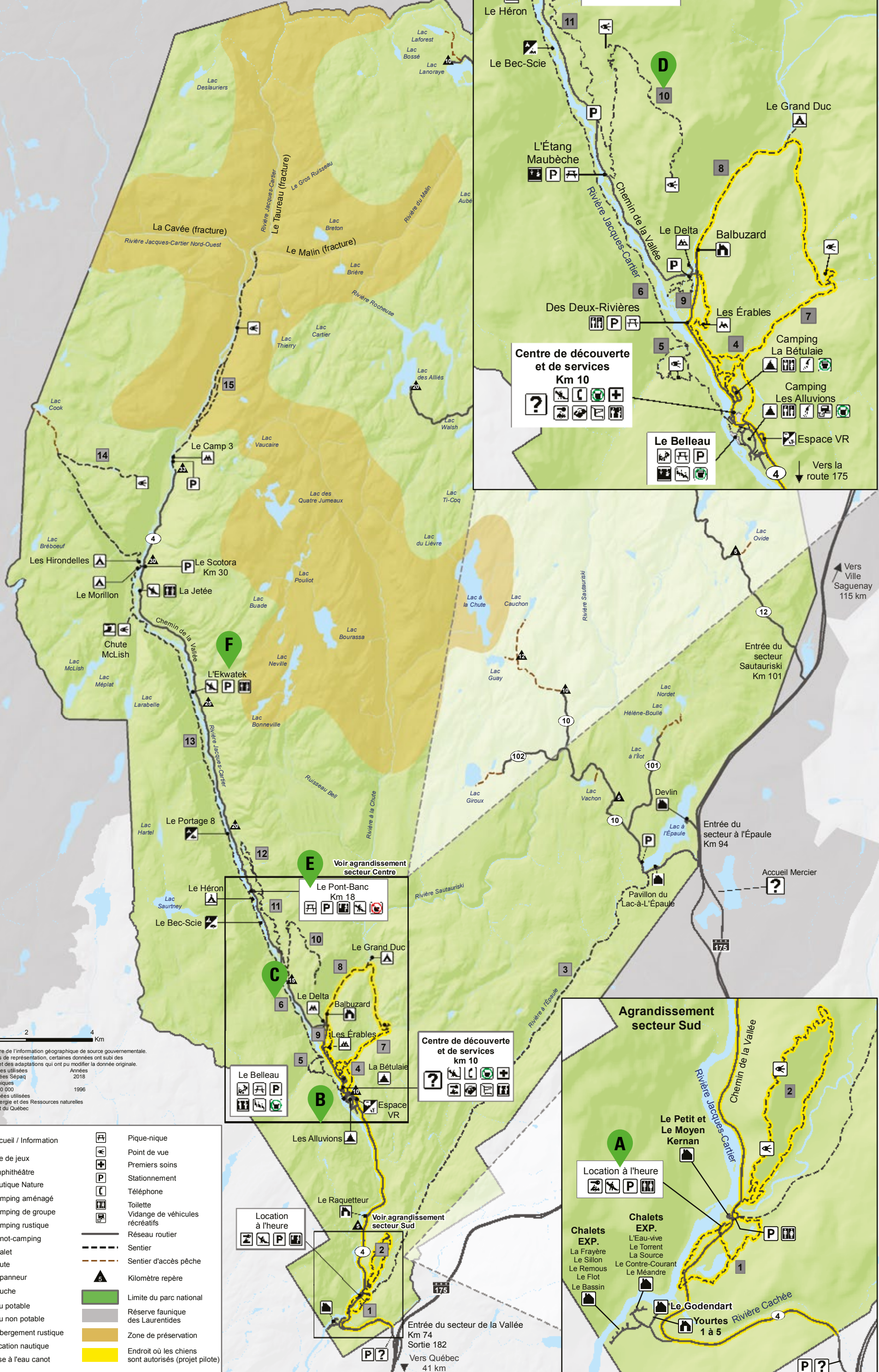
En famille ou entre amis, le miniraft est l'embarcation de prédilection pour explorer la rivière dans sa partie la plus active. Plaisir au menu ! Détails en page 10.



F

## ESCAPADE PANORAMIQUE

En canot ou en kayak tandem, voguez sur une succession d'eaux calmes et de quelques rapides en compagnie d'un guide. Vous pourrez ainsi être initié, tant aux manœuvres de canotage qu'à la lecture des rapides. Vous en apprendrez aussi davantage sur les particularités du parc et sa rivière. Détails en page 10.

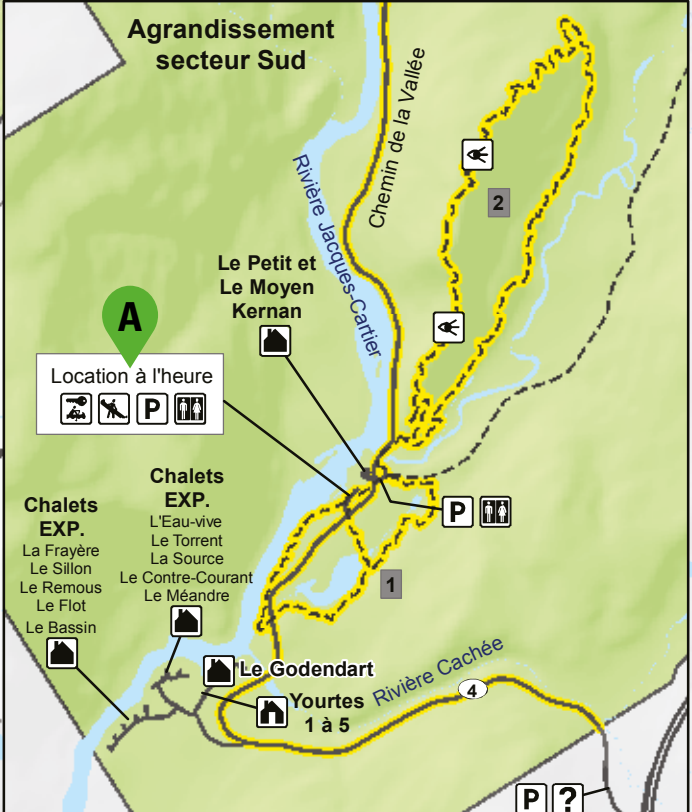
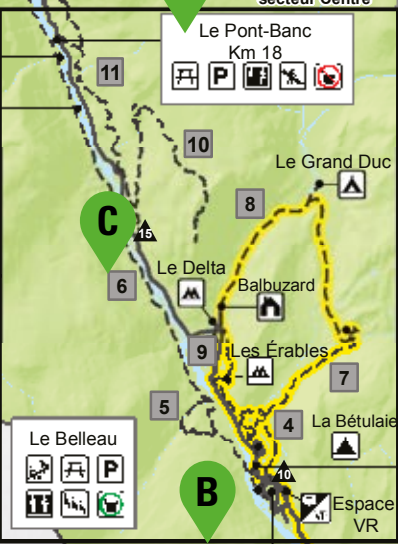


Cette carte intègre de l'information géographique de source gouvernementale. Pour des besoins de représentation, certaines données ont subi des transformations et des adaptations qui ont pu modifier la donnée originale.

Données originales utilisées  
Banque de données Sépaq  
Cartes topographiques  
à l'échelle de 1/20 000  
Source des données utilisées  
Ministère de l'Énergie et des Ressources naturelles  
© Gouvernement du Québec

Années  
2015  
1996

- |  |                       |  |  |
|--|-----------------------|--|--|
|  | Accueil / Information |  | Pique-nique  |
|  | Aire de jeux          |  | Point de vue   |
|  | Amphithéâtre          |  | Premiers soins                                       |
|  | Boutique Nature       |  | Stationnement  |
|  | Camping aménagé       |  | Téléphone  |
|  | Camping de groupe     |  | Toilette   |
|  | Camping rustique      |  | Vidange de véhicules récréatifs                      |
|  | Canot-camping         |  | Réseau routier                                       |
|  | Chalet                |  | Sentier  |
|  | Chute                 |  | Sentier d'accès pêche                                |
|  | Dépanneur             |  | Kilomètre repère                                     |
|  | Douche                |  | Limite du parc national                              |
|  | Eau potable           |  | Réserve faunique des Laurentides                     |
|  | Eau non potable       |  | Zone de préservation                                 |
|  | Hébergement rustique  |  | Endroit où les chiens sont autorisés (projet pilote) |
|  | Location nautique     |  |  |
|  | Mise à l'eau canot    |  |  |



**Centre de découverte et de services km 10**

Icons: ? (Information), 🚰 (Potable water), 🚰 (Non-potable water), 🏠 (Rustic accommodation), 🚰 (Nautical rental), 🚰 (Canoe launch), 🚰 (Picnic), 🚰 (Viewpoint), 🚰 (First aid), 🚰 (Parking), 🚰 (Telephone), 🚰 (Toilet), 🚰 (Waste disposal), 🚰 (Road network), 🚰 (Trail), 🚰 (Fishing access trail), 🚰 (Kilometer marker), 🚰 (National park limit), 🚰 (Laurentides reserve), 🚰 (Preservation zone), 🚰 (Dog friendly area).

**Location à l'heure**

Icons: 🚰 (Information), 🚰 (Potable water), 🚰 (Non-potable water), 🏠 (Rustic accommodation), 🚰 (Nautical rental), 🚰 (Canoe launch), 🚰 (Picnic), 🚰 (Viewpoint), 🚰 (First aid), 🚰 (Parking), 🚰 (Telephone), 🚰 (Toilet), 🚰 (Waste disposal), 🚰 (Road network), 🚰 (Trail), 🚰 (Fishing access trail), 🚰 (Kilometer marker), 🚰 (National park limit), 🚰 (Laurentides reserve), 🚰 (Preservation zone), 🚰 (Dog friendly area).

**Location à l'heure**

Icons: 🚰 (Information), 🚰 (Potable water), 🚰 (Non-potable water), 🏠 (Rustic accommodation), 🚰 (Nautical rental), 🚰 (Canoe launch), 🚰 (Picnic), 🚰 (Viewpoint), 🚰 (First aid), 🚰 (Parking), 🚰 (Telephone), 🚰 (Toilet), 🚰 (Waste disposal), 🚰 (Road network), 🚰 (Trail), 🚰 (Fishing access trail), 🚰 (Kilometer marker), 🚰 (National park limit), 🚰 (Laurentides reserve), 🚰 (Preservation zone), 🚰 (Dog friendly area).

Entrée du secteur de la Vallée  
Km 74  
Sortie 182  
Vers Québec  
41 km

Vers Ville  
Saguenay  
115 km

Accueil Mercier

Entrée du secteur  
Sautauriski  
Km 101

Entrée du secteur à l'Épaulé  
Km 94

**Le Pont-Banc  
Km 18**

Icons: 🚰 (Information), 🚰 (Potable water), 🚰 (Non-potable water), 🏠 (Rustic accommodation), 🚰 (Nautical rental), 🚰 (Canoe launch), 🚰 (Picnic), 🚰 (Viewpoint), 🚰 (First aid), 🚰 (Parking), 🚰 (Telephone), 🚰 (Toilet), 🚰 (Waste disposal), 🚰 (Road network), 🚰 (Trail), 🚰 (Fishing access trail), 🚰 (Kilometer marker), 🚰 (National park limit), 🚰 (Laurentides reserve), 🚰 (Preservation zone), 🚰 (Dog friendly area).

**Le Belleau**

Icons: 🚰 (Information), 🚰 (Potable water), 🚰 (Non-potable water), 🏠 (Rustic accommodation), 🚰 (Nautical rental), 🚰 (Canoe launch), 🚰 (Picnic), 🚰 (Viewpoint), 🚰 (First aid), 🚰 (Parking), 🚰 (Telephone), 🚰 (Toilet), 🚰 (Waste disposal), 🚰 (Road network), 🚰 (Trail), 🚰 (Fishing access trail), 🚰 (Kilometer marker), 🚰 (National park limit), 🚰 (Laurentides reserve), 🚰 (Preservation zone), 🚰 (Dog friendly area).

**Le Belleau**

Icons: 🚰 (Information), 🚰 (Potable water), 🚰 (Non-potable water), 🏠 (Rustic accommodation), 🚰 (Nautical rental), 🚰 (Canoe launch), 🚰 (Picnic), 🚰 (Viewpoint), 🚰 (First aid), 🚰 (Parking), 🚰 (Telephone), 🚰 (Toilet), 🚰 (Waste disposal), 🚰 (Road network), 🚰 (Trail), 🚰 (Fishing access trail), 🚰 (Kilometer marker), 🚰 (National park limit), 🚰 (Laurentides reserve), 🚰 (Preservation zone), 🚰 (Dog friendly area).

**Centre de découverte et de services Km 10**

Icons: ? (Information), 🚰 (Potable water), 🚰 (Non-potable water), 🏠 (Rustic accommodation), 🚰 (Nautical rental), 🚰 (Canoe launch), 🚰 (Picnic), 🚰 (Viewpoint), 🚰 (First aid), 🚰 (Parking), 🚰 (Telephone), 🚰 (Toilet), 🚰 (Waste disposal), 🚰 (Road network), 🚰 (Trail), 🚰 (Fishing access trail), 🚰 (Kilometer marker), 🚰 (National park limit), 🚰 (Laurentides reserve), 🚰 (Preservation zone), 🚰 (Dog friendly area).

# DES SENTIERS À PARCOURIR



SENTIER		LONGUEUR ET DURÉE*		NIVEAU DE DIFFICULTÉ	LIEU DE DÉPART
1	<b>La Tourbière</b> – Courte randonnée chargée de diversité. Visitez une tourbière, une sapinière, une forêt de bouleaux jaunes... Téléchargez l'application Parc Parcours ou empruntez un iPod gratuitement au centre de découverte et de services.	2,9 km/boucle	1 h	F	Km 3
2	<b>L'Éperon</b> – Découvrez la montagne de l'Épaule, côtoyez les méandres de sa rivière et offrez-vous une enfilade de points de vue exceptionnels sur les vallées. Dénivelé de 210 m.	5,4 km/boucle	2 h 15	I	Km 3
3	<b>La Rivière-à-l'Épaule</b> – Accédez au secteur à l'Épaule par ce sentier qui offre tout un défi aux amateurs de vélo de montagne.	40 km aller-retour	Été 5 h 30	D	Km 3 ou secteur à l'Épaule (km 94 de la route 175)
4	<b>L'Aperçu</b> – Profitez du magnifique environnement du ruisseau Belleau. Une promenade enrichissante remplie de découvertes. Procurez-vous la brochure au centre de découverte et de services.	2,2 km/boucle	45 min	F	Km 10
5	<b>Les Cascades</b> – Offrez-vous une fraîche ambiance sonore et visuelle en empruntant ce sentier longeant un ruisseau en cascades. Téléchargez l'application Parc Parcours ou empruntez un iPod gratuitement au centre de découverte et de services.	4 km/boucle	1 h 30	F	Km 10
6	<b>Le Draveur Sud</b> – Parcourez ce sentier forestier et faites une pause rafraîchissante sur le bord de la rivière Jacques-Cartier.	14,8 km aller-retour	5 h	F I (vélo)	Km 10 ou km 18
7	<b>Les Coulées</b> – Sillonnez la vallée du ruisseau Belleau et découvrez les splendeurs du relief du massif des Laurentides. Dénivelé de 210 m.	10,4 km/boucle	3 h 30	I	Km 10
8	<b>La Rivière-Sautauriski</b> – Laissez-vous charmer par la rivière Sautauriski, tantôt calme, tantôt fougueuse, tantôt pierreuse, tantôt sablonneuse. Un habitat idéal pour le saumon de l'Atlantique.	<b>Pédestre:</b> 4,8 km/aller-retour <b>Vélo:</b> 10 km/aller-retour	1 h 30 1 h	F F	Km 12,5 Km 10
9	<b>Le Confluent</b> – Explorez un delta qui grouille de vie et découvrez un riche amalgame d'habitats terrestres, humides et aquatiques.	1,7 km boucle	35 min	F	Km 12,5
10	<b>Les Loups</b> – À couper le souffle ! Voyez les plus saisissantes fractures du massif des Laurentides : les spectaculaires vallées de la Jacques-Cartier et de la Sautauriski. Dénivelé de 447 mètres. Téléchargez l'application Parc Parcours ou empruntez un iPod gratuitement au centre de découverte et de services.	5 km/aller-retour 1 <sup>er</sup> belvédère 11 km/aller-retour 2 <sup>e</sup> belvédère	2 h 3 h 30	D	Km 16
11	<b>La Matteucie</b> – Reliez le sentier Le Perdreau au sentier Les Loups par ce sous-bois luxuriant dominé par les fougères.	4,8 km/aller-retour	1 h 30	F	Km 16 ou km 18
12	<b>Le Perdreau</b> – Débutant par une montée abrupte, ce sentier vous permet de découvrir le mystérieux lac Buvard et de côtoyer de belles érablières. Téléchargez l'application Parc Parcours ou empruntez un iPod gratuitement au centre de découverte et de services.	5,4 km boucle	1 h 45	I	Km 18
13	<b>Le Draveur Nord</b> - Profitez pleinement de toute la beauté de la rivière Jacques-Cartier et de points de vue saisissants sur les parois rocheuses de la vallée. Peut-être rencontrerez-vous un orignal !	24,8 km aller-retour	8 h 30	I	Km 18 ou km 30
14	<b>Le Scotora</b> – Gravissez le Scotora et empruntez le sentier historique des Jésuites pour rejoindre le haut plateau ouest du parc. Longez un long ruisseau envahi par des colonies de castors et accédez au sommet du mont Andante avec sa vue spectaculaire sur les gorges de la vallée. Dénivelé de 405 mètres. Téléchargez l'application Parc Parcours ou empruntez un iPod gratuitement au centre de découverte et de services.	16 km aller-retour	5 h 15	D	Km 30
15	<b>La Croisée</b> – Marchez dans des gorges profondes et admirez les majestueuses cimes de la vallée de la rivière Jacques-Cartier.	12,3 km aller-retour	4 h 30	F	Km 33

Dans le parc, plusieurs parcours s'offrent aux amateurs de géocaching. Renseignez-vous sur le site [Geocaching.com](http://Geocaching.com) ou sur celui des bénévoles responsables de ces caches : [www.lesmarcheurs.com](http://www.lesmarcheurs.com). La liste des coordonnées des géocaches est également disponible au centre de découverte et de services.

Randonnée pédestre   Vélo de montagne   Auto-interprétation   Chiens autorisés

F: facile   I: intermédiaire   D: difficile

\*Les durées et les niveaux de difficulté mentionnés le sont à titre indicatif et se réfèrent à la saison estivale.

Les fins de semaine d'automne, en période de fort achalandage, une navette gratuite est obligatoire pour se rendre à certains sentiers.



# RENDEZ-VOUS AVEC LA DÉCOUVERTE



**Un horaire détaillé  
des activités est  
disponible chaque  
semaine au comptoir  
d'accueil et sur les  
babillards du parc.**



**Nos gardes-parc naturalistes passionnés vous feront découvrir tous les secrets que recèle le parc grâce à des activités spécialement conçues pour les tout-petits ou les plus grands. Voici un aperçu de certaines activités qui seront à l'affiche cet été.**

## MARGO AU PAYS DES ANIMAUX



**Théâtre de marionnettes**

Viens rencontrer Margo, cette créature magique qui parle aux animaux. Tu seras surpris et fasciné de découvrir les ingénieuses adaptations des animaux pour vivre dans la nature. Une fabuleuse aventure t'attend !

## LA RIVIÈRE À LA LOUPE



**Atelier d'observation sur les insectes**

Ça grouille de vie partout : sur l'eau, sous l'eau, dans la boue... Viens fouiner avec nous ! Tu découvriras des bestioles fascinantes.

## SOIRÉE DE CONTES

**Contes autour d'un feu**

Oyez, oyez ! Prenez place autour du feu et laissez-vous surprendre par des récits inattendus qui viendront chatouiller votre imaginaire. N'oubliez pas votre tasse ; un bon chocolat chaud sera servi à tous les participants.

## À TRAVERS MONTS ET TORRENTS

**Activité théâtrale**

Imaginez-vous dans les années 40... Draveurs, bûcherons et autres personnages colorés s'unissent pour vous raconter la genèse d'un grand parc. Une histoire que les jeunes se doivent de connaître, et nos aînés, de se remémorer.



## As-tu ton passeport ?

Fais estampiller ton passeport lorsque tu assistes à une activité de découverte.

Plus tu participes, plus tu cours la chance de gagner l'un des nombreux prix, dont une descente en mini-raft.

**Remis aux enfants de 5 à 12 ans.**





## EN RABASKA AU FIL DE L'EAU



Prenez place à bord du canot-rabaska, une grande embarcation stable qui vous permettra de vivre un moment de détente et d'observation mémorable au cœur d'une vallée spectaculaire. Apprenez-en plus sur l'origine de ce paysage grandiose et découvrez comment « la Bataille de la Jacques-Cartier » a marqué l'histoire du Québec.

**Coût:**  
8,50 \$/adulte

**Âge minimum:**  
5 ans

## SOUS LES ROCHES GÉANTES



Soyez parmi les privilégiés qui auront la chance de visiter les « abris sous roches » en compagnie d'un garde-parc naturaliste. Laissez-vous guider à travers des passages insolites formés d'immenses blocs rocheux recouverts de tapis de mousses aux milles nuances. Un milieu saisissant et luxuriant, mais aussi très fragile, qu'on se doit de protéger.

**Coût:**  
4,75 \$/adulte

**Âge minimum:**  
5 ans

Lors de votre inscription, obtenez 50% de rabais pour l'activité « En rabaska au fil de l'eau ».

## RENDEZ-VOUS AVEC LA LUNE

À bord d'un canot-rabaska, laissez-vous apaiser par la douce ambiance sonore et visuelle du crépuscule qui s'installe dans la vallée. Vous serez charmés par les signaux d'amour des lucioles, le vol de chasse des chauves-souris, les soubresauts des ombles de fontaine et plus encore.

**Coût:**  
14,50 \$/adulte

**Âge minimum:**  
10 ans

## LES MYSTÈRES DE LA NUIT

Si la nuit vous intrigue, vivez une randonnée nocturne et découvrez les merveilleuses adaptations des êtres vivants à la noirceur. À la lueur d'une lanterne, apprivoisez le calme d'une forêt endormie...

**Coût:**  
12,50 \$/adulte

**Âge minimum:**  
8 ans

**Les activités sont gratuites pour les enfants de 17 ans et moins** (accompagnés d'un adulte - ne s'applique pas aux groupes de jeunes).

**Les frais d'accès au parc et les taxes sont en sus.**

**Réservation requise en passant au centre de découverte et de services ou en téléphonant au 418 848-3169.**

# ACTIVITÉS NAUTIQUES



## PARCOURS NAUTIQUES MIEUX VAUT RÉSERVER (minimum 24 h à l'avance) 1 800 665-6527

PARCOURS	ITINÉRAIRE	DÉPART DES NAVETTES	LONGUEUR ET DURÉE	TYPE DE PARCOURS	DESCRIPTION	EMBARCATION	TARIF (embarcation et navette)
<b>PARCOURS GUIDÉS (samedi et dimanche)</b>							
<b>MINIRAFT EXPÉRIENCE</b> 14 h à 17 h	Du Pont-Banc au centre de location	Du 16 juin au 3 septembre Samedi et dimanche	8 km 3 h	Parcours sportif	Au menu : paysages splendides, et quelques trucs et conseils sur les manœuvres en miniraft	Miniraft	Adulte : 49,75 \$ Enfant : 35,00 \$ (5 à 17 ans)
<b>ESCAPADE PANORAMIQUE</b> 8 h 30 à 12 h 30	Du km 25 au Pont-Banc	Du 16 juin au 3 septembre Samedi et dimanche	7 km 4 h	Parcours panoramique	En canot ou en kayak duo, voguez sur une succession d'eaux calmes et de quelques rapides en compagnie d'un guide	Canot	Adulte : 51,50 \$ Enfant : 35,00 \$ (12 à 17 ans)
						Kayak duo	Adulte : 54,00 \$ Enfant : 35,00 \$ (12 à 17 ans)
<b>PARCOURS AUTONOMES</b>							
<b>IMPORTANT! DÉPART DES NAVETTES : vous devez vous présenter au centre de location nautique 45 MINUTES AVANT LE DÉPART</b>							
<b>JETÉE</b>	De la Jetée au centre de location	Du 19 mai au 8 octobre* Tous les jours 8 h 30	19 km 4 h à 5 h	Parcours sportif	Parcours mixte de 19 km : section panoramique de 7,5 km suivie d'une série de 10 rapides de classes I à III (12 ans et +)	Canot Canot pneumatique Kayak solo Kayak duo	90,00 \$ 76,75 \$ 65,25 \$ 94,50 \$
<b>PONT-BANC</b>	Du Pont-Banc au centre de location	Du 19 mai au 8 octobre* Tous les jours 9 h 30, 11 h et 13 h 30	8 km 1 h 30 à 2 h	Parcours sportif	Parcours d'eau vive de 8 km avec 4 rapides de classe I à III 12 ans et + (canot et kayak) 5 ans et + (miniraft)	Canot Canot pneumatique Kayak solo Kayak duo Miniraft 5 places Miniraft 7 places	57,75 \$ 48,50 \$ 43,50 \$ 61,25 \$ 100,25 \$ 144,50 \$
<b>MAUBÈCHE (Chambre à air)</b>	De l'étang Maubèche au centre de location	Du 16 juin au 3 septembre Tous les jours 9 h 30, 11 h 30, 12 h 30 et 14 h 30	5 km 1 h à 1 h 15	Parcours panoramique	Parcours pour chambres à air seulement Parcours calme parsemé de courants faibles pour se laisser porter par la rivière (5 ans et +)	Chambre à air	18,75 \$
<b>PARCOURS SUD</b>	Du centre de location à la fin du circuit de canot	Du 19 mai au 8 octobre* Tous les jours 14 h 30	7 km 1 h 30 à 2 h	Parcours panoramique	Parcours de 7 km : 3 rapides de classes I et II Trajet idéal d'après-midi (12 ans et +)	Canot Canot pneumatique Kayak solo Kayak duo	57,75 \$ 48,50 \$ 43,50 \$ 61,25 \$

\* Du 19 mai au 15 juin et du 27 août au 8 octobre : Horaire variable à confirmer au centre de découverte et de services.  
Les taxes et l'autorisation d'accès au parc sont en sus.

## BALADE EN EAUX CALMES

LOCATION À L'HEURE (km 3)	
CANOT	17,25 \$
KAYAK SOLO	15,50 \$
CANOT PNEUMATIQUE	12,75 \$
SURF DEBOUT À PAGAIE	17,25 \$



# DORMIR SOUS LES ÉTOILES



Chalet EXP



Canot-camping

Restez dormir chez nous pour profiter au maximum du parc. Ainsi, vous aurez votre camp de base pour partir à la découverte du territoire en toute liberté et serez aux premières loges pour observer la faune dans son habitat naturel!

Plusieurs types d'hébergement et forfaits sont proposés aux visiteurs :

- Camping rustique
- Camping aménagé avec 1 service (électricité)
- Canot-camping
- Prêt-à-camper
- Chalet
- Chalet EXP
- Yourte
- Camp rustique

Mieux vaut réserver :  
**1 800 665-6527**



Yourte



Photo : Mathieu Dupuis

## PAR ICI LES FAMILLES!

POUR VOUS SIMPLIFIER LA VIE ET POUR VOUS PERMETTRE D'ÉCONOMISER, VOICI QUELQUES PETITS PRIVILÈGES QUE L'ON VOUS RÉSERVE.

### Pour vos enfants de 17 ans et moins

**ACCÈS GRATUIT**  
aux parcs nationaux

**PRÊT  
D'ÉQUIPEMENTS\***  
de plein air

**ACTIVITÉS VARIÉES**  
et enrichissantes

**PRÊT  
D'ACCESSOIRES\***  
pour les jeunes enfants

\*quantités limitées



Repérez ce sceau qui identifie les expériences idéales pour vous.

Découvrez toutes nos destinations famille à [sepaq.com/famille](http://sepaq.com/famille)

### NOS COUPS DE CŒUR

AU PARC NATIONAL DE LA JACQUES-CARTIER

Jetez un coup d'œil à nos incontournables : une activité à ne pas manquer, un sentier à découvrir en famille ou un lieu d'hébergement où il fait bon se rassembler.

- En toute saison, vous serez séduit par le charme et la rusticité de nos 5 **yourtes**.
- Découvrez la diversité du sentier **La Tourbière**.
- En **chambre à air**, laissez-vous glisser doucement sur la rivière. 5 ans et plus.



# CONSERVER POUR DEMAIN

## MERCI DE NE PAS ME NOURRIR!

Alors qu'ils croient aider les renards, ceux qui les nourrissent leur causent plutôt du tort. Les renards et autres animaux sauvages qui dépendent de la nourriture des humains peuvent perdre leur instinct de chasse.

Le renard roux se nourrit d'une grande variété de rongeurs, tels les marmottes et les écureuils. Il est d'ailleurs utile pour contrôler ces populations.

Les renards ne sont pas des animaux agressifs, mais ils sont sauvages et peuvent mordre les personnes qui tentent de les nourrir. Ils peuvent aussi porter et transmettre des maladies.

### **Voici pourquoi il ne faut pas nourrir les animaux :**

- Les animaux trouvent dans la nature une nourriture adaptée à leurs besoins;
- La nourriture offerte peut ne pas convenir à leur système digestif et entraîner chez eux certains maux, problèmes de santé et même éventuellement provoquer la mort;
- Nourrir les animaux crée chez eux une dépendance qui peut les rendre vulnérables aux prédateurs;
- L'attrait de la nourriture augmente leur témérité face aux humains et crée des conflits, voire du danger;
- Chaque fois que nous perturbons leurs activités naturelles, nous modifions leurs comportements, et ce, parfois au risque de leur vie.
- Si vous voulez en savoir plus sur les initiatives et les enjeux de conservation dans les parcs nationaux du Québec, rendez-vous à [parcsquebec.com/blogue](http://parcsquebec.com/blogue)
- Pour connaître les façons de participer à la conservation de nos parcs nationaux, rendez-vous à [fondsparcsquebec.com](http://fondsparcsquebec.com)



# PROFITEZ DE L'HIVER AVEC 4 NATURES AU PARC NATIONAL DE LA JACQUES-CARTIER

ski-raquette ski nordique fatbike camping d'hiver



**4natures**  
une aventure authentique

 **Sépaq**  
Parc national  
de la Jacques-Cartier

**4natures.ca**  
réservation: 418 271-7234

Crédit photo : Dominic Boudreault

## PROJET PILOTE AUTORISANT LES CHIENS



Le projet pilote encadrant la présence des chiens se poursuit pour une troisième année dans cinq parcs nationaux, dont le parc national de la Jacques-Cartier. La Sépaq a décidé de mener ce projet pilote, sous certaines conditions, afin de mesurer l'impact des chiens sur l'expérience de visite et sur le milieu naturel.

### Principales règles d'encadrement\*

- En tout temps, le chien doit rester dans les endroits autorisés.
- Le chien doit être tenu en laisse (max. 3 m) et sous surveillance en tout temps.
- La personne responsable doit immédiatement ramasser les excréments de son animal et en disposer de façon hygiénique.
- Le chien qui aboie, qui hurle ou qui nuit au bien-être, à la quiétude et à la sécurité des autres visiteurs n'est pas toléré.

\*Toute personne qui contrevient à l'une ou l'autre de ces règles est susceptible de devoir quitter le territoire et/ou de recevoir un constat d'infraction, le cas échéant.

**Le respect de la réglementation est la clé du succès du projet pilote.** Pour consulter l'ensemble des règles d'encadrement, rendez-vous à [sepaq.com/animaux](http://sepaq.com/animaux).

### ENDROITS AUTORISÉS AU PARC NATIONAL DE LA JACQUES-CARTIER

Les chiens sont admis uniquement dans le secteur de la Vallée, du côté est de la rivière Jacques-Cartier et jusqu'au pont de la rivière Sautauriski.

<b>SENTIER D'ÉTÉ</b>	La Tourbière, L'Éperon, L'Aperçu, Les Couléas La Rivière-Sautauriski
<b>CAMPING</b>	Camping La Bétulaie (sauf le prêt-à-camper) Espace VR de La Vallée Camping de groupe Les Érables
<b>AIRE DE PIQUE-NIQUE</b>	Aire de pique-nique Les Deux-Rivières
<b>ACCÈS NAUTIQUE</b>	Les stationnements de pêche le long de la rivière au sud du pont de la Sautauriski Le site de location à l'heure au km 3 (seul endroit à partir duquel les chiens sont autorisés dans les embarcations nautiques) <b>Les chiens ne sont pas admis dans les activités de descente de rivière.</b>
<b>SENTIER D'HIVER</b>	La Tourbière, L'Éperon, Les Couléas, La Rivière-Sautauriski, La Rivière-Cachée, L'Incurtion

# PRUDENT <sup>DE</sup> NATURE



En nature, ma **sécurité**,  
c'est ma **responsabilité**



Photo: Steve Deschênes, Parc national des Grands-Jardins

La Sépaq a pour mission d'assurer l'accessibilité à des milieux naturels représentant les joyaux de la nature québécoise. Elle a à cœur la sécurité de ses visiteurs. Elle vous invite à être prudent de nature!

Vous préparer adéquatement constitue le premier pas vers la pratique agréable et sécuritaire de vos activités. **VOUS ÊTES RESPONSABLE DE VOTRE PROPRE SÉCURITÉ** et la gestion des risques fait partie intégrante de votre expérience.

Avant de partir pour une excursion, **ASSUREZ-VOUS DE POSSÉDER LES COMPÉTENCES ET HABILITÉS REQUISES** à la pratique de l'activité choisie **ET DE RESPECTER VOS CAPACITÉS PHYSIQUES**. Votre sortie ne doit vous laisser que d'agréables souvenirs. Certains organismes peuvent vous aider à planifier vos activités de façon sécuritaire. N'hésitez pas à les contacter. De plus, nous vous invitons à consulter sur le site Web [sepaq.com/securite](http://sepaq.com/securite) les fiches-conseils relatives aux activités offertes par la Sépaq.

[sepaq.com/securite](http://sepaq.com/securite)

## AIDE-MÉMOIRE

### AVANT DE QUITTER

- Prévoir partir en groupe d'au moins deux personnes.
- Vous informer des prévisions météorologiques.
- Apporter de l'eau et de la nourriture même s'il s'agit d'une activité de quelques heures.
- Prévoir des chaussures et des vêtements appropriés et adaptés aux conditions climatiques.
- Avertir un proche de l'endroit exact de votre destination ainsi que du moment prévu de votre retour.

### UNE FOIS SUR PLACE

- Ne pas compter sur votre téléphone cellulaire.
- Vérifier le temps requis pour compléter votre activité.
- Respecter la signalisation et les avis d'interdiction, dont ceux concernant les feux à ciel ouvert.

### AU RETOUR

- Une fois votre activité terminée, veuillez rapporter au personnel tout bris, anomalie ou problème remarqués.

## RAPPEL



Lors de votre visite dans un parc national, ayez toujours en votre possession le reçu de votre droit d'accès ou votre carte annuelle d'accès.



Afin de préserver les richesses naturelles, il est interdit de prélever des éléments naturels (animaux, plantes, bois mort, roches, etc.) Aussi, pour éviter le piétinement de la flore, vous devez demeurer dans les sentiers de randonnée aménagés.



Les animaux trouvent tout ce dont ils ont besoin dans la nature pour se nourrir. Les nourrir peut leur être très dommageable. Ne laissez pas votre nourriture ou vos déchets à la portée des animaux.



Nous vous demandons de rapporter tous vos déchets.



Les animaux domestiques ne sont pas acceptés dans les parcs nationaux du Québec. Toutefois, les chiens-guides et les chiens d'assistance sont admis.

## PROJET PILOTE AUTORISANT LES CHIENS

Le projet pilote encadrant la présence des chiens se poursuit dans les parcs nationaux de FRONTENAC, de la JACQUES-CARTIER et d'OKA. Dès le 18 mai 2018, les parcs nationaux d'AIGUEBELLE et du LAC-TÉMISCOUATA se joindront au projet. Consultez les règles d'encadrement et les endroits autorisés sur le site Web de la Sépaq à [sepaq.com/animaux](http://sepaq.com/animaux).

## EN CAS D'URGENCE : 911

**SÛRETÉ DU QUÉBEC: 310-4141** (numéro unique) / **4141** (pour cellulaire)

\*Là où les réseaux cellulaires sont accessibles. Les frais encourus lors des opérations de recherche et de sauvetage sont à la charge du bénéficiaire. Il est possible de se procurer auprès d'un assureur une protection relative à ces risques.

## Parc national de la Jacques-Cartier

Sortie 182, route 175 Nord  
Stoneham-et-Tewkesbury  
Information : 418-848-3169  
Réservation : 1 800-665-6527  
[parc.jacques-cartier@sepaq.com](mailto:parc.jacques-cartier@sepaq.com)  
[facebook.com/pqjac](https://facebook.com/pqjac)  
[sepaq.com/jacquescartier](http://sepaq.com/jacquescartier)

Dépôt légal : 2018  
Bibliothèque et Archives nationales du Québec

Photos : Parc national de la Jacques-Cartier,  
Dominic Boudreault, Mathieu Dupuis, Jean-Pierre Huard,  
Steve Deschênes, René-Martin Trudel, Luc Rousseau,  
Paul Binet - Dreamstime



Garant  
des fevrets  
intacts®



- Pains façonnés à la main
- Sandwicherie
- Fromages & Charcuteries
- Pâtisseries
- Viennoiseries
- Pizzas fines
- Produits du terroir



4 ave. Tewkesbury, Stoneham-et-Tewkesbury  
418.912.8501

www.pascalleboulanger.com  
facebook PascalleboulangerStoneham



COURS DE SURVIE  
CABANE DANS L'ARBRE  
TRAINEAUX À CHIENS  
VISITE DU CHENIL  
NICHE POD ET BIEN PLUS!

www.traineaux-chiens.com

418-848-3732



★ DEPUIS 1979 ★  
**LAROUCHE**  
OÙ QUE VOUS SOYEZ  
APPELEZ NOUS!  
**REMORQUAGE**

Larouche Remorquage Inc., est heureux de desservir l'ensemble du parc national de la Jacques-Cartier et ce, par différentes assistance routière sans oublier le C.A.A. Vous aurez un service professionnel et sécuritaire, alors n'hésitez pas à communiquer avec des professionnels.

**La clé de notre succès... La qualité de notre service!**

**30 unités**  
**Courte et longue distance**  
**Transport**  
**Remorquage Lourde**

8405, Pierre-Bertrand  
Québec (Qc) G2K 1V9  
Tél.: (418) 622-0607  
Fax: (418) 622-7132  
info@laroucheremorquage.com  
laroucheremorquage.com

# AQUARIUM DU QUÉBEC



## UN TERRAIN DE JEUX QUI DÉBORDE DE VIE

- 10 000 animaux marins
- Rencontre avec les phoques et les ours blancs
- Jeux d'eau
- Aire de jeux
- Piste d'hébertisme pour enfants

ACCÈS QUOTIDIEN

**58 50\$**  
/famille/taxes en sus


Photo: Steve Deschênes

sepaq.com/aquarium  
1 866 659-5264





**VÊTEMENTS**  
CLOTHING



**NAUTIQUE**  
NAUTICAL



**PÊCHE**  
FISHING



**MOTONEIGE**  
SNOWMOBILE



**OPTIQUE**  
OPTICS



**TRAVAIL**  
WORKWEAR



**CHAUSSURES**  
FOOTWEAR



**CAMPING**



**CHASSE**  
HUNTING



**PLEIN AIR**  
OUTDOOR



**MAGASINEZ**  
**EN LIGNE**

SHOP ONLINE

**LATULIPPE.COM**

  
**LATULIPPE**

**QUÉBEC • LÉVIS • EN LIGNE**  
QUÉBEC • LÉVIS • ONLINE



**QUÉBEC** 637 RUE SAINT-VALLIER OUEST 418 529-0024 **LÉVIS** 1228 RUE DE LA CONCORDE, CARREFOUR SAINT-ROMUALD 418 834-0024

**POLITIQUE DU MEILLEUR PRIX GARANTI: SI VOUS TROUVEZ UN MEILLEUR PRIX AU QUÉBEC, NOUS L'ÉGALONS!**

**LOWEST PRICE GARANTEE: Should you find a lower price in the Province of Quebec, we will match it!**

