



# PARC NATIONAL D'AIGÜEBELLE

**30**  
ANS

1985 - 2015

GUIDE DU VISITEUR - 2015

Le parc national d'Aigüebelle est situé sur des formations rocheuses vieilles de plus de 2,7 milliards d'années. Les collines Abijévis recèlent des phénomènes géologiques et géomorphologiques impressionnants que le visiteur peut découvrir à travers les eskers, les coussins volcaniques et les marmites de géant.

Deux majestueux lacs de failles, les lacs Sault et La Haie, sont des incontournables du parc national. Les amateurs de pêche peuvent aussi profiter du vaste lac Loïs, dans la plaine argileuse, où dominent le doré jaune et le grand brochet. Refuge naturel du grand héron et du faucon pèlerin, le parc national d'Aigüebelle protège un couvert forestier typique de la forêt boréale mixte, royaume du castor et de l'orignal.

Bienvenue au parc national d'Aigüebelle !



## NOUVEAUTÉS

### NOUVEAU SENTIER LA SALAMANDRE

Accédez au secteur des lacs de faille en empruntant ce sentier qui vous fera découvrir le monde vivant qui habite la forêt boréale. De la salamandre maculée à l'ours noir sans oublier les insectes et les champignons, ils laissent des indices de leur présence qui peuvent parfois passer inaperçus.



### CHALET LE MONARQUE

Un nouveau chalet est disponible sur la rive de la rivière Kinojévis dans le secteur sud du parc. Il s'agit d'un magnifique bâtiment en bois rond qui est accessible à l'année. Le Monarque comprend 2 chambres à coucher et offre toutes les commodités: cuisinière, réfrigérateur, salle de bain complète, chauffage au bois, vaisselle, etc.





# PRUDENT DE NATURE

## VOTRE SÉCURITÉ : VOTRE RESPONSABILITÉ

**Les activités en plein air peuvent comporter certains risques. Vous devez toujours vous assurer de posséder les compétences et habiletés requises à la pratique de l'activité choisie. Il est très important de connaître et de respecter vos capacités physiques.**

Depuis plusieurs années, la Sépaq assure la plus grande accessibilité possible à des joyaux de la nature québécoise. Cependant, au-delà de cette mission, elle se préoccupe également de la sécurité de ses visiteurs.

**La Sépaq vous souhaite une expérience de plein air inoubliable et vous invite à être Prudent de nature!**

Chaque visiteur demeure responsable de sa propre sécurité; la gestion des risques doit faire partie intégrante de son expérience. Vous préparer adéquatement constitue le premier pas vers la pratique agréable et sécuritaire de vos activités préférées.

Nous vous invitons à consulter nos fiches-conseils relatives aux activités et séjours offerts par la Sépaq, disponibles sur le site Web [sepaq.com/securite](http://sepaq.com/securite).

**Les frais encourus lors des opérations de recherche et de sauvetage sont à la charge du bénéficiaire. Il est possible de se procurer auprès d'un assureur une protection relative à ces risques.**

[sepaq.com/securite](http://sepaq.com/securite)

## RAPPEL

La Sépaq tient à vous rappeler que certaines activités offertes dans le réseau demandent une condition physique et des compétences particulières ainsi que de l'équipement spécialisé. Certains organismes peuvent vous aider à planifier vos activités de façon sécuritaire. N'hésitez pas à les contacter.

### AirMédic

[airmedic.net](http://airmedic.net) | 1 877 999-3322

### Aventure Écotourisme Québec

[aventure-ecotourisme.qc.ca](http://aventure-ecotourisme.qc.ca) | 1 866 278-5923

### Bureau de la sécurité nautique

[tc.gc.ca](http://tc.gc.ca) | 1 800 267-6687

### Camping Québec

[campingquebec.com](http://campingquebec.com) | 1 800 363-0457

### Fédération québécoise des chasseurs et pêcheurs

[fedecp.qc.ca](http://fedecp.qc.ca) | 1 888 523-2863

### Fédération québécoise de la marche

[fqmarche.qc.ca](http://fqmarche.qc.ca) | 1 866 252-2065

### Fédération québécoise de la montagne et de l'escalade

[fqme.qc.ca](http://fqme.qc.ca) | 1 866 204-3763

### Fédération québécoise du canot et du kayak

[canot-kayak.qc.ca](http://canot-kayak.qc.ca) | 514 252-3001

### Ski de fond Québec

[skidefondquebec.ca](http://skidefondquebec.ca) | 450 744-0858

### Sopfeu

[sopfeu.qc.ca](http://sopfeu.qc.ca) | 1 800 463-3389

### Vélo Québec

[velo.qc.ca](http://velo.qc.ca) | 1 800 567-8356

## EN CAS D'URGENCE 911

### SÛRETÉ DU QUÉBEC

310-4141 (numéro unique) / \*4141 (pour cellulaire)

Là où les réseaux cellulaires sont accessibles.

## AIDE-MÉMOIRE POUR UNE MEILLEURE EXPÉRIENCE EN PLEIN AIR

### AVANT DE QUITTER LA MAISON

- Prévoir partir en groupe d'au moins deux personnes.
- Vous informer des prévisions météorologiques.
- Apporter de l'eau et de la nourriture même s'il s'agit d'une activité de quelques heures.
- Porter des chaussures appropriées.
- Prévoir des vêtements supplémentaires (imperméable, vêtements plus chauds, etc.).
- Vous assurer du bon état de l'équipement à utiliser lors de l'activité.
- Vous munir d'un sifflet, d'une lampe de poche, d'une trousse de premiers soins, etc.
- Avertir un proche de l'endroit exact de votre destination ainsi que de la date prévue de votre retour avec instruction de communiquer avec les services d'urgence (911) dans l'éventualité de votre absence.
- Informer les personnes qui vous accompagnent des risques inhérents à l'activité choisie.

### UNE FOIS SUR PLACE

- Ne pas compter sur votre téléphone cellulaire; dans la plupart des secteurs, les réseaux ne sont pas accessibles.
- Vous munir d'une carte du territoire.
- Vérifier le temps requis pour compléter votre activité.
- Suivre les consignes particulières inhérentes à chacune des activités.
- Respecter la signalisation et les avis d'interdiction, dont ceux de faire des feux à ciel ouvert.
- Ne jamais laisser les enfants sans surveillance.
- Faire bouillir ou traiter (filtre, chlore ou iode) l'eau des cours d'eau avant de la boire.
- En camping, placer la nourriture dans des contenants hermétiques et la tenir à l'abri des animaux.
- Si vous constatez qu'un équipement ou un accessoire est manquant ou défectueux, cessez de l'utiliser et signalez rapidement la situation au personnel sur place.

### AU RETOUR

- Une fois votre activité terminée, vous devriez rapporter au personnel tout bris, anomalie ou problème remarqué.

# LES INCONTOURNABLES À VOIR ET À FAIRE

## CIRCUIT « LE PARTAGE DES EAUX »

Au fil de l'eau, découvrez les éléments les plus spectaculaires du paysage d'Aiguebelle en profitant de ce magnifique circuit. Par la même occasion, franchissez la ligne de partage des eaux, là où prend tout son sens le mot « Abbittibi » qui signifie en algonquin « Là où les eaux se séparent », en conjuguant une courte randonnée à votre excursion en canot sur les lacs Sault et La Haie. Prévoir eau, dîner, crème solaire et appareil photo.

Coût : **54,00 \$** (tarification d'accès et taxes en sus).  
Réservation obligatoire.

## TENTE HUTTOPIA

Situées dans le camping Ojibway, en bordure du magnifique lac Loïs, les huit tentes Huttopia du parc national d'Aiguebelle offrent tout le plaisir du camping sans l'encombrement caractéristique d'un équipement volumineux habituellement requis pour assurer le bien-être des campeurs. Basé sur le concept de prêt-à-camper, ces tentes sont entièrement meublées et équipées à la saveur camping. La douce vie sans s'éreinter, à un prix abordable, pour toute la famille, les couples ou les groupes d'amis!

## SENTIER LA TRAVERSE

Partez en randonnée afin de vivre un incontournable du parc, la traversée du lac La Haie sur une passerelle suspendu à 22 mètres dans les airs! Lors de cette randonnée hors du commun, découvrez l'histoire de la formation du lac de faille qui remonte à 2,7 milliards d'années! Rencontres inoubliables, panoramas magnifiques et phénomènes géomorphologiques tels que les marmites de géants sont au rendez-vous. Laissez-vous charmer par ce milieu naturel propice à abriter une faune d'exception tel que le faucon pèlerin et le touladi.



# RÉGLEMENTATION



Afin de contribuer à l'amélioration de la qualité de l'expérience dans les parcs, une tarification d'accès a été établie par le gouvernement. Vous devez ainsi toujours avoir en votre possession votre reçu ou votre carte annuelle d'accès.



Afin de préserver les richesses naturelles pour les générations futures, il est interdit en tout temps de prélever des éléments naturels (animaux, plantes, bois mort, roches, etc.). La flore est sensible au piétinement. Il est donc obligatoire de demeurer dans les sentiers de randonnée aménagés.



La nature présente un équilibre exemplaire. D'où l'interdiction de nourrir la faune. Il est aussi interdit de laisser sa nourriture et ses déchets sans surveillance. Gardez-les dans votre voiture.



Les animaux domestiques sont interdits dans les parcs nationaux du Québec. Toutefois, les chiens-guides et les chiens assistants accompagnés des familles d'accueil sont admis. Les chiens devront cependant être facilement identifiables en portant le foulard Mira ou le harnais. Les personnes ayant la charge de l'animal doivent conserver sur elles la lettre d'accréditation de la fondation.



Comme il est agréable de profiter d'un environnement naturel authentique, propre et sain! Rapportez vos déchets, déposez-les dans les contenants prévus à cette fin et ramenez chez vous toute substance nocive, telle que savon, huile, combustible ou pesticide.

 **Parc national  
d'Aiguebelle**  
Conserver. Découvrir. Partager.

12373, route d'Aiguebelle  
Rouyn-Noranda (Québec) J0Z 2Y0  
Réservation — Téléphones : 1 800 665-6527  
ou 819 637-7322  
Courriel : [parc.aiguebelle@sepaq.com](mailto:parc.aiguebelle@sepaq.com)  
[www.parcquebec.com/aiguebelle](http://www.parcquebec.com/aiguebelle)

Révision linguistique : Lorraine Morin

Design graphique : Kiwi Création

Crédits photos : Luc Farrell, Mathieu Dupuis et  
Hugo Lacroix

Page couverture : Hugo Lacroix

Impression : Imprimeries Transcontinental

Le genre masculin est utilisé sans discrimination.

Ce document est imprimé sur du papier entièrement recyclé, fabriqué au Québec, contenant 100 % de fibres postconsommation et produit sans chlore élémentaire. Les encres utilisées pour cette production contiennent des huiles végétales.

# PÊCHE À LA JOURNÉE



De la mi-mai à la fête du travail, taquinez la truite mouchetée au lac MacNemara ou tentez votre chance pour un brochet ou un doré aux lacs Loïs, Matissard et Patrice\*. Ces lacs vous sont offerts en pêche à la journée. Embarcations personnelles permises et en disponibilité pour la location.

Informez-vous!

\*Brochet seulement

À partir de  
**17,95\$**/personne  
(droit d'accès quotidien)



## LOCATION D'EMBARCATIONS NAUTIQUES

	Jour	4 h	1 h
Pédalo	-	32,00 \$	16,00 \$
Pédalo-ponton		44,00 \$	23,75 \$
Canot	46,25 \$	32,50 \$	16,25 \$
Chaloupe	41,75 \$	29,00 \$	14,50 \$
Kayak simple	47,25 \$	33,00 \$	16,50 \$
Kayak double	63,25 \$	44,25 \$	22,25 \$
Kayak récréatif simple	42,00 \$	29,50 \$	14,75 \$
Kayak récréatif double	50,50 \$	35,50 \$	17,75 \$
SUP (surf debout à pagaie) <b>NOUVEAUTÉ 2015</b>	40,50 \$	28,50 \$	14,50 \$

### LES SITES HISTORIQUES de Rouyn-Noranda

#### Magasin général Dumulon – 1924

Boutique de produits régionaux  
Prêts gratuits de vélos  
191 avenue du Lac


**Horaire estival : tous les jours, de 8 h 30 à 17 h**  
Visites guidées à 9 h, 10 h 30, 13 h 30 et 15 h

#### Église orthodoxe russe St-Georges

201 rue Taschereau Ouest

**Horaire estival : tous les jours, de 8 h 30 à 17 h**  
Visites guidées à 9 h, 10 h 30, 13 h 30 et 15 h

Pour information et réservation : 819 797-7125  
[www.maison-dumulon.ca](http://www.maison-dumulon.ca)



**Camping P. Mercier inc.**  
10328, chemin de la Plage-Mercier  
Quartier Mont-Brun  
Rouyn-Noranda (Québec) J0Z 2Y0  
Tél. : 819 637-7262

## FORFAIT KAYAK-CAMPING

Découvrez le vaste Lac Loïs et ses nombreuses îles et vivez un séjour inoubliable. Plusieurs sites disponibles.

À PARTIR DE

**92,50 \$**

/pers. (taxes et droits d'accès en sus)

LE FORFAIT COMPREND :

- Une nuit de camping au lac Loïs
- Location d'un kayak simple ou double (2 jours)
- Sac étanche et bois de chauffage




# BILAN DE 10 ANS DE SUIVI NOS PARCS EN BONNE SANTÉ !

Au quotidien, le défi des gestionnaires d'un parc national est d'assurer un juste équilibre entre l'accessibilité au public et la conservation. Pour y arriver, Parcs Québec a développé en 2003 un programme avant-gardiste permettant de juger de l'état de santé de ses parcs nationaux : le programme de suivi de l'intégrité écologique (PSIE). Les résultats des 370 suivis réalisés au cours des 10 dernières années sont encourageants : globalement, le niveau d'intégrité écologique des parcs nationaux s'est maintenu ou amélioré dans l'ensemble du réseau, et ce, malgré une accessibilité toujours grandissante.

Tous les détails à [parcsquebec.com/psie](http://parcsquebec.com/psie)

## QUELQUES FAITS SAILLANTS POUR LE PARC NATIONAL D'AIGUEBELLE :

- **L'intégrité écologique du parc est demeurée STABLE au cours des dix dernières années avec une augmentation de plus du double du nombre de visiteurs.**
- Le nombre de tiges de gymnocarpe frêle semble avoir augmenté.
- L'indice de dénaturalisation des berges a diminué.
- L'état de la faune benthique s'est légèrement détérioré (raison-s inconnues-s).



# BLOGUE PARCS QUÉBEC CONSERVATION

Saviez-vous que Parcs Québec publie chaque semaine sur son blogue un article touchant les initiatives et les enjeux de conservation dans les parcs nationaux du Québec? Pour ne rien manquer, inscrivez-vous à l'infolettre mensuelle.

Tous les détails à [parcsquebec.com/blogue](http://parcsquebec.com/blogue)



# FONDS PARCS QUÉBEC

## DONNEZ... LA NATURE VOUS LE RENDRA

Le Fonds Parcs Québec est dédié exclusivement à soutenir des projets de conservation dans les parcs nationaux. Inventaire aérien du cerf de Virginie, restauration de berges, études archéologiques, suivi des populations de pygargue : voilà quelques exemples de projets qui ont pu être réalisés grâce aux dons du public et qui contribuent à la sauvegarde de notre patrimoine.

Tous les détails à [fondsparcsquebec.com](http://fondsparcsquebec.com)



# SENTIERS DE RANDONNÉE



Le parc national d'Aiguebelle, c'est des milliards d'années de roc qui surplombe une plaine argileuse où s'inscrit une histoire encore en évolution. C'est aussi des paysages truffés de failles, de collines, de plaines, d'eaux claires ou brunes et de rencontres fortuites qui invitent à la découverte. Plusieurs sentiers sillonnent le parc et vous permettent de choisir une randonnée selon le temps dont vous disposez et vos intérêts.



PARCOURS	ATTRAIT	LONGUEUR ET DURÉE		DEGRÉ DE DIFFICULTÉ	LIEU DE DÉPART
<b>RANDONNÉE PÉDESTRE</b>					
<b>L'Escalade</b>	Ascension menant au sommet de la colline La Trompeuse. Paysage grandiose !	2,5 km 2 h	↑	D	Stationnement du lac La Haie via le sentier La Traverse. Accès par la route 26.
<b>L'Aventurier</b>	Le tour du lac La Haie en marchant sur les escarpements rocheux : superbes points de vue !	9,5 km 5 h 30	↻	D	Stationnement du lac La Haie via le sentier La Traverse. Accès par la route 26.
<b>L'Élan</b>	Vue panoramique sur le lac Patrice et les collines Abijévis.	1,2 km 45 min	↻	I	Stationnement du lac Patrice. Accès par la route 24
<b>Le Petit-Nomade</b>	Sentier forestier permettant d'admirer le vaste Lac Lois.	2,2 km 1 hr	↻	F	Stationnement du lac Lois. Accès par la route 14.
<b>La Salamandre</b>	Accédez au secteur des lacs de faille en empruntant ce sentier qui vous fera découvrir le monde vivant qui habite la forêt boréale.	4,8 km 1 h 45	↑	I	À partir du sentier de La Castorière, près du Centre de découverte et de services.
<b>POUR LES PLUS TÊMÉRAIRES...</b>					
<b>Les Versants</b>	Succession de vallées et de belvédères naturels sur les escarpements rocheux sillonnant le côté ouest du lac Sault.	5,5 km 3 h	↑	D	Stationnement du lac Sault via le sentier Les Paysages. Accès par la route 12.
<b>SENTIERS DE DÉCOUVERTE AUTOGUIDÉS PARC PARCOURS</b>					
<b>La Castorière</b>	Interprétation des mœurs du castor avec haltes de repos et aire de pique-nique.	0,8 km 20 min	↻	F ♿	Stationnement du Centre de découverte. Accès par la route 2.
<b>Les Garde-feu</b>	Tour de garde-feu et historique de l'époque.	2 km 1 h	↑	I	Stationnement du Garde-Feu. Accès par la route 24.
<b>La Traverse</b>	Traversée du lac La Haie grâce à une passerelle suspendue. Magnifique panorama !	3 km 1 h 30	↻	I	Stationnement du lac La Haie. Accès par la route 26.
<b>Les Paysages</b>	Escalier hélicoïdal et escarpements rocheux. Interprétation des paysages et superbes panoramas !	1,6 km 1 h	↻	I	Stationnement du lac Sault par la route 12.
<b>Le Chemin des Collines</b>	À bord de votre véhicule découvrez l'histoire des hommes et des femmes qui ont emprunté le chemin qui mène au Lac Patrice à travers les collines Abijévis.	16 km en voiture 40 min	↑	I	Route 24 à partir de la route 2

F : Facile

I : Intermédiaire

D : Difficile

↻ Aller-retour en boucle

↑ Aller-retour linéaire

↑ Aller

Pensez à nos **BOUTIQUE NATURE**  
pour un souvenir de votre visite au parc !



- Souvenirs pour grands et petits
- Vêtements personnalisés fabriqués au Canada
- Profits entièrement réinvestis dans les parcs nationaux

**BOUTIQUE  
NATURE**  
Parcs Québec

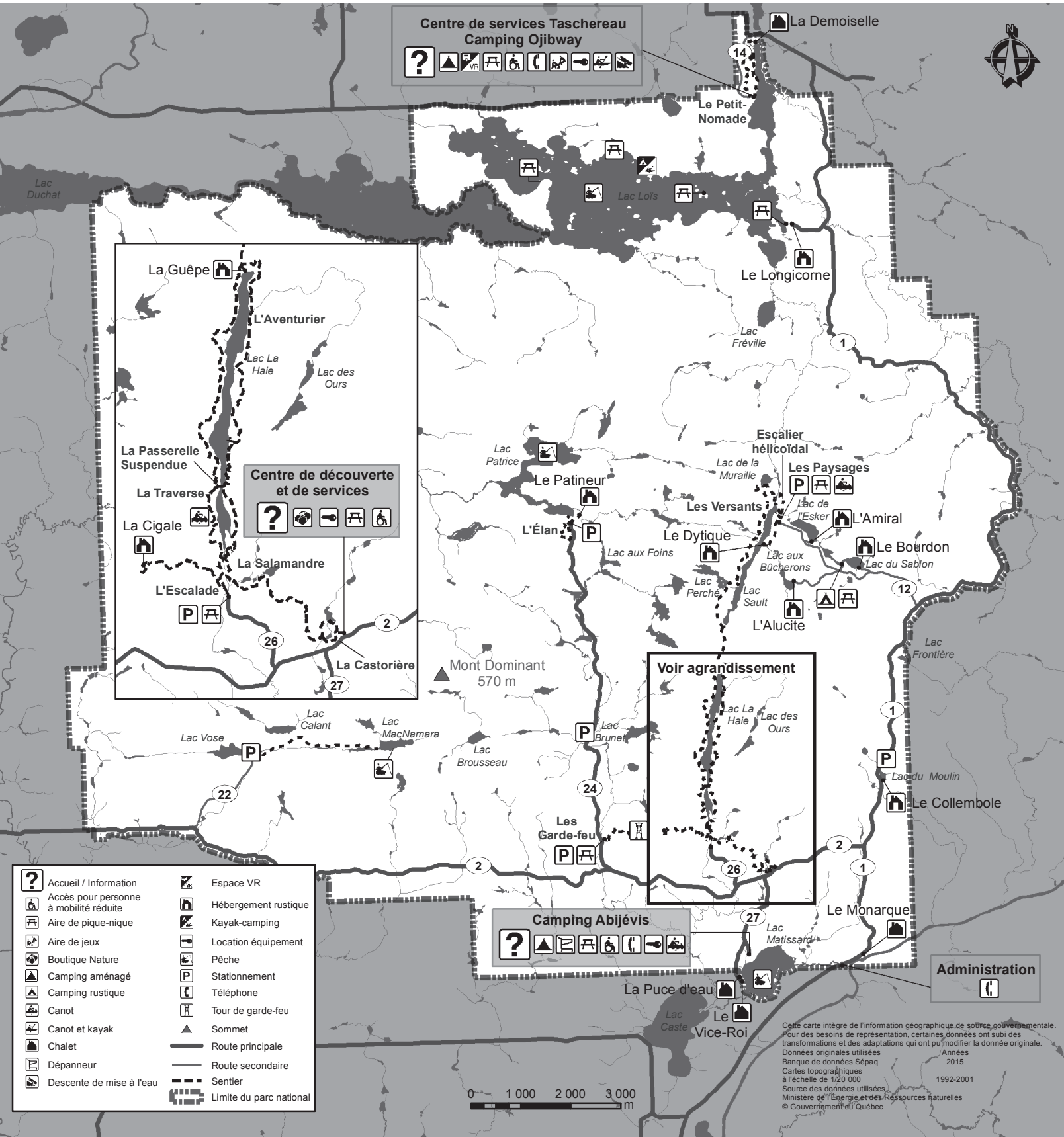
ENTREZ DANS L'UNIVERS DE **PARC PARCOURS!**

La nouvelle approche pour découvrir, explorer et connaître un parc national fait son arrivée au parc national d'Aiguebelle avec le Centre de découverte et de services. La borne interactive



« L'explorateur Parc Parcours » peut être consultée avant et après la visite, au parc ou à la maison. Quant à l'application mobile, elle propose une découverte guidée des parcours sur le terrain, iPod en main (prêté gratuitement). Un outil qui saura plaire aux jeunes et moins jeunes avides de connaissances !

# CARTE GÉNÉRALE DU PARC



**Centre de services Taschereau  
Camping Ojibway**

**Centre de découverte et de services**


**Voir agrandissement**

**Camping Abjévis**

**Administration**

- |  |                         |
|--|-------------------------|
| Accueil / Information                  | Espace VR               |
| Accès pour personne à mobilité réduite | Hébergement rustique    |
| Aire de pique-nique                    | Kayak-camping           |
| Aire de jeux                           | Location équipement     |
| Boutique Nature                        | Pêche                   |
| Camping aménagé                        | Stationnement           |
| Camping rustique                       | Téléphone               |
| Canot                                  | Tour de garde-feu       |
| Canot et kayak                         | Sommet                  |
| Chalet                                 | Route principale        |
| Dépanneur                              | Route secondaire        |
| Descente de mise à l'eau               | Sentier                 |
|  | Limite du parc national |

Cette carte intègre de l'information géographique de source gouvernementale. Pour des besoins de représentation, certaines données ont subi des transformations et des adaptations qui ont pu modifier la donnée originale. Données originales utilisées : 2015  
Banque de données Sépaq  
Cartes topographiques à l'échelle de 1/20 000  
Source des données utilisées : Ministère de l'Énergie et des Ressources naturelles  
1992-2001  
© Gouvernement du Québec



# ACTIVITÉS DE DÉCOUVERTE



Du vendredi 3 juillet au dimanche 16 août 2015

Jour	Heure	Activité de découverte	Rendez-vous
Lundi	10 h 30 à 11 h 15	<b>Méli-Mél'eau</b> (Activité familiale)	Rive du lac Matissard ou Salle communautaire du camping Abijévis en cas de pluie
	19 h à 20 h 30	<b>Matissard d'un soir</b> (Randonnée familiale en canot) 10 \$/adulte* Gratuit pour les enfants (accompagnés d'un adulte)	Rive du lac Matissard, Camping Abijévis
Mardi	Entre 12 h 30 et 14 h	<b>Traversez des milliards d'années</b> (Activité postée)	Sentier La Traverse, belvédère de la Marmite des Géants
	14 h 30 à 16 h	<b>L'Odyssée en rabaska</b> (Randonnée nautique) 10 \$/adulte* Gratuit pour les enfants (accompagnés d'un adulte)	Station de canot du lac La Haie (prévoir 20 minutes de randonnée pédestre pour atteindre la station)
Mercredi	10 h 30 à 11 h 15	<b>Noisette se casse la noix</b> Théâtre de marionnettes (Animation théâtrale)	Rive du lac Matissard ou Salle communautaire du camping Abijévis en cas de pluie
	16 h 30 à 17 h 15	<b>Comme dans l'temps</b> (Animation théâtrale)	Salle communautaire du camping Abijévis
Jeudi	Entre 12 h 30 et 14 h	<b>Traversez des milliards d'années</b> (Activité postée)	Sentier La Traverse, belvédère de la Marmite des Géants
	14 h 30 à 16 h	<b>L'Odyssée en rabaska</b> (Randonnée nautique) 10 \$/adulte* Gratuit pour les enfants (accompagnés d'un adulte)	Station de canot du lac La Haie (prévoir 20 minutes de randonnée pédestre pour atteindre la station)
Vendredi	Entre 12 h 30 et 14 h	<b>Traversez des milliards d'années</b> (Activité postée)	Sentier La Traverse, belvédère de la Marmite des Géants
	14 h 30 à 16 h	<b>L'Odyssée en rabaska</b> (Randonnée nautique) 10 \$/adulte* Gratuit pour les enfants (accompagnés d'un adulte)	Station de canot du lac La Haie (prévoir 20 minutes de randonnée pédestre pour atteindre la station)
	16 h 30 à 17 h 15	<b>Méli-Mél'eau</b> (Activité familiale)	Rive du lac Matissard ou Salle communautaire du camping Abijévis en cas de pluie
	19 h 30 à 20 h 30	<b>À l'épreuve de l'ours</b> (Activité animée)	Rive du lac Matissard ou Salle communautaire du camping Abijévis en cas de pluie
Samedi	10 h 30 à 15 h 30	<b>Circuit le partage guidé**</b> (Randonnée nautique et en sentier) 54 \$/personne* Gratuit pour les enfants (accompagnés d'un adulte)	Stationnement du lac Sault
	16 h 30 à 17 h 15	<b>Noisette se casse la noix</b> Théâtre de marionnettes (Animation théâtrale)	Rive du lac Matissard ou Salle communautaire du camping Abijévis en cas de pluie
	19 h 30 à 20 h 30	<b>Du génie et du panache</b> (Activité animée)	Centre de services Taschereau
	Au coucher du soleil++	<b>Lumière sur les étoiles</b> (Activité animée)	Salle communautaire du camping Abijévis
Dimanche	10 h 30 à 11 h 15	<b>Suivez-les à la trace</b> (Activité familiale)	Rive du lac Matissard ou Salle communautaire du camping Abijévis en cas de pluie
	13 h à 14 h 30	<b>Rabaska sur le vaste lac Lois</b> (Randonnée nautique) 10 \$/adulte* Gratuit pour les enfants (accompagnés d'un adulte)	Centre de services Taschereau
	19 h à 20 h 15	<b>J'ai vu le loup, le renard, le coyote</b> (Activité animée)	Rive du lac Matissard ou Salle communautaire du camping Abijévis en cas de pluie

\*Réservation obligatoire à l'accueil. Toutes les activités sont principalement offertes en français. La Direction du parc se réserve le droit d'annuler les activités en tout temps. Les tarifs ne comprennent pas les taxes et peuvent être sujets à changement sans préavis. \*\*Randonnée en forêt, prévoir chasse-moustique.

++ Horaire affiché au Centre de services le plus près (début de l'activité entre 20 h 30 et 21 h 30).

# NOISETTE SE CASSE LA NOIX

## THÉÂTRE DE MARIONNETTES

Venez rencontrer notre garde-parc naturaliste et son ami Noisette l'écureuil afin de les aider à organiser un repas en compagnie de Totor le castor. Tous les spectateurs seront appelés à identifier les bruits de la forêt, découvrir l'alimentation et l'habitat du castor ainsi que certaines caractéristiques du loup. Du plaisir pour toute la famille !



# LUMIÈRE SUR LES ÉTOILES

## ACTIVITÉ ANIMÉE EN SOIRÉE

Le ciel étoilé est l'un des spectacles les plus grandioses de la nature. Aujourd'hui pourtant, en raison de la pollution lumineuse, il est de moins en moins accessible. En cette année internationale de la lumière, joignez-vous à nous pour célébrer le ciel étoilé et participez à une activité d'astronomie remplie d'étoiles, beau temps mauvais temps !



Du vendredi 19 juin au dimanche 28 juin — Du vendredi 21 août au dimanche 6 septembre

Jour	Heure	Activité de découverte	Rendez-vous
Vendredi	19 h à 20 h 30	<b>À l'épreuve de l'ours</b> (Activité animée)	Rive du lac Matissard ou Salle communautaire du camping Abijévis en cas de pluie
Samedi	10 h 30 à 11 h 15	<b>Méli-Mél'eau</b> (Activité familiale)	Rive du lac Matissard ou Salle communautaire du camping Abijévis en cas de pluie
	Entre 12 h 30 et 14 h	<b>Traversez des milliards d'années</b> (Activité postée)	Sentier La Traverse, belvédère de la Marmite des Géants
	16 h 30 à 17 h 15	<b>Comme dans l'temps</b> (Animation théâtrale)	Salle communautaire (camping Abijévis)
	19 h à 20 h 30	<b>Matissard d'un soir</b> (Randonnée familiale en canot) 10 \$/adulte* Gratuit pour les enfants (accompagnés d'un adulte)	Rive du lac Matissard, Camping Abijévis
Dimanche	Entre 12 h 30 et 14 h	<b>Traversez des milliards d'années</b> (Activité postée)	Sentier La Traverse, belvédère de la Marmite des Géants
	14 h 30 à 16 h	<b>L'Odysée en rabaska</b> (Randonnée nautique) 10 \$/adulte* Gratuit pour les enfants (accompagnés d'un adulte)	Station de canot du lac La Haie (prévoir 20 minutes de randonnée pédestre pour atteindre la station)

\*Réservation obligatoire à l'accueil. Toutes les activités sont principalement offertes en français. La Direction du parc se réserve le droit d'annuler les activités en tout temps. Les tarifs ne comprennent pas les taxes et peuvent être sujets à changement sans préavis.

# HÉBERGEMENT



**CAMPING** À partir de **27,50 \$/nuit**  
(sans service)\* À partir de **37,25 \$/nuit**  
(2 services)\*

**PRÊT-À-CAMPER** À partir de **100,00 \$/nuit\***  
En tente Huttopia (Camping Ojibway)

**CAMPS RUSTIQUES** À partir de **60,00 \$/nuit\***

## CHALET :

**La Puce d'eau** À partir de **122,00 \$/nuit\***  
(Lac Matissard, 2-3 personnes)

**La Demoiselle** À partir de **158,00 \$/nuit\***  
(Lac Lois, 4-5 personnes)

**Le Monarque** À partir de **158,00 \$/nuit\***  
(Rivière Kinojévis, 4-5 personnes)

**Le Vice-Roi** À partir de **192,00 \$/nuit\***  
(Lac Matissard, 6-7 personnes)

\*Taxes et autorisation d'accès en sus. Les tarifs peuvent être sujets à changement sans préavis.

## PLACE À LA FAMILLE!

Plusieurs territoires du réseau Sépaq font partie des destinations nature incontournables à **explorer** en famille, que ce soit :

- pour prendre une pause bien méritée du rythme effréné du quotidien.
- pour **partager** des moments authentiques.
- pour retrouver son cœur d'enfant et **s'amuser** tout simplement.
- pour se laisser émerveiller... revenir à l'essentiel, quoi!

Hébergement, activités, services : rendez-vous à [sepaq.com/famille](http://sepaq.com/famille) pour découvrir ce que nos destinations famille vous réservent.

Une fois sur place, il ne vous reste qu'à laisser opérer la magie de la nature...

Voici d'ailleurs un aperçu de ce que le parc national d'Aigüebelle propose aux familles :

- Des activités d'animations et d'interprétations conçues spécifiquement pour les familles :
  - Méli-Mél'eau (Activité familiale)
  - Suivez-les à la trace (Activité familiale)
  - Noisette se casse la noix (Théâtre de marionnettes)
  - Comme dans le temps (Animation théâtrale)
- Des randonnées nautiques gratuites pour les enfants (accompagnés d'un adulte)
- Le Parc Parcours « La Castorière » accessible pour les poussettes.

[sepaq.com/famille](http://sepaq.com/famille)



Photo : Mathieu Dupuis

# TARIFICATION D'ACCÈS

## 100 % RÉINVESTIE DANS LE PATRIMOINE NATUREL DU QUÉBEC

Visiter un parc national ou y séjourner, c'est tout un privilège. Des équipes de passionnés ne demandent qu'à vous faire découvrir les secrets les mieux gardés de ces territoires protégés exceptionnels.

La tarification d'accès en vigueur est votre contribution à la mise en valeur et à la conservation du parc. Avec son tarif abordable et son programme d'avantages exclusifs, la carte annuelle Réseau est une option plus qu'intéressante !

	Adulte
Accès quotidien	8,50 \$
Carte annuelle Parc	42,50 \$
Carte annuelle Réseau	76,50 \$

Tarifs valides jusqu'au 31 mars 2016, taxes incluses  
Grille tarifaire complète disponible à [parcsquebec.com/carte](http://parcsquebec.com/carte)

## CARTE ANNUELLE RÉSEAU AVANTAGES EXCLUSIFS

En plus de donner accès à tous les parcs nationaux du réseau Parcs Québec pour 12 mois, la carte annuelle Réseau offre plusieurs avantages :

- Une nuitée gratuite en camping (rustique ou aménagé sans services) dans le réseau Parcs Québec (sur semaine)
- Un laissez-passer pour une visite d'une journée pour un ami
- 15 % de rabais dans les Boutiques Nature
- 15 % de rabais sur le billet quotidien dans les 7 centres de ski de fond de la Sépaq
- 15 % de rabais sur l'accès quotidien à l'Aquarium du Québec
- 15 % de rabais sur l'accès à l'ASTROLab du parc national du Mont-Mégantic
- 15 % de rabais sur l'accès au Musée d'histoire naturelle du parc national de Miguasha



Tous les détails à [parcsquebec.com/carte](http://parcsquebec.com/carte)

## CONCOURS DESTINATION PARCS NUNAVIK

Entre le 1<sup>er</sup> avril et le 1<sup>er</sup> septembre 2015, à l'achat ou au renouvellement d'une carte annuelle réseau, courez la chance de vous mériter un séjour pour 2 personnes dans un parc national du Québec au Nunavik.

### UNE VALEUR DE 10 000 \$

Un choix parmi 3 destinations à découvrir à [parcsnunavik.ca](http://parcsnunavik.ca) :

- Parc national des Pingualuit
- Parc national Tursujuq
- Parc national Kuururjuaq

Détails et règlements à [parcsquebec.com/concours](http://parcsquebec.com/concours)



ᐃᐅᐅᐅ ᐅᐅᐅᐅᐅᐅᐅᐅᐅᐅ ᐅᐅᐅᐅᐅᐅ  
Les parcs nationaux du Québec au Nunavik



Brian Friedrich

# RN

LA FIBRE  
CULTURELLE



100%

FABRIQUÉ À  
ROUYN-NORANDA



1 888 797-3195 • [TOURISMEROUYN-NORANDA.CA](http://TOURISMEROUYN-NORANDA.CA)

PHOTOS : MATHIEU DUPUIS ET CHRISTIAN LEDUC



Centre local de développement