

**Surveillance et inventaire archéologiques dans la côte de  
Sillery en 2016, de la rue du Cardinal-Persico au chemin  
du Foulon**







**Surveillance et inventaire archéologiques dans la côte de  
Sillery en 2016, de la rue du Cardinal-Persico au chemin  
du Foulon**

Ethnoscop, 2017

ISBN 978-2-89552-159-4

Ce projet a été financé par le Service de l'ingénierie de la Ville de Québec dans le cadre de travaux de réfection de rues.

*Photographie de la page couverture :*

Secteur de la côte de Sillery en 1989 (Archives de la Ville de Québec [AVQ])

## Résumé

---

La Ville de Québec a confié à la firme Ethnoscop un mandat de surveillance et d'inventaire archéologiques dans le cadre de la seconde phase de réfection de la côte de Sillery, à Québec. Les travaux visaient la mise à niveau des réseaux d'égout et d'aqueduc, de la rue du Cardinal-Persico jusqu'au boulevard Champlain, en incluant une petite portion du chemin du Foulon. Cette phase a aussi permis une consolidation et le réaménagement de l'assiette de la côte, dans la montée au sud-ouest de l'église. Elle contribua également à l'enfouissement de diverses conduites (Hydro-Québec, Bell et alimentation électrique des lampadaires). L'expertise archéologique reliée à ce projet fut menée du 24 mai au 7 octobre 2016.

Les excavations qui ont été réalisées au cours du mandat ont contribué à mettre au jour des traces d'occupations historiques, dont les fondations de l'ancien laboratoire du docteur Arthur Lavoie. Celui-ci avait pignon sur rue au 1730, côte de l'Église, vers 1891. Mentionnons également la découverte d'un ouvrage de soutènement en bois aménagé dans la côte lors de son élargissement au début du XX<sup>e</sup> siècle. Un dépôt d'artefacts localisé dans une tranchée excavée le long du mur de soutènement de pierres de la côte pourrait être associé à des bâtiments visibles sur des photographies de la fin du XIX<sup>e</sup> siècle. Furent aussi mis au jour des vestiges de pierres dans le secteur de l'ancien garage municipal (CeEt-943), dont un ancien mur de soutènement du chemin ainsi que les fondations de deux bâtiments du XIX<sup>e</sup> siècle. Un horizon de copeaux de bois a également pu être observé près de la voie ferrée, témoin de l'utilisation de l'anse de Sillery par les barons du bois au XIX<sup>e</sup> siècle. Enfin, un second dépôt d'artefacts face au 2176, chemin du Foulon, a trait à une occupation domestique du secteur au début du XX<sup>e</sup> siècle.

Compte tenu de l'ampleur des travaux réalisés au cours de ce projet, le potentiel archéologique résiduel est faible dans la côte de Sillery et dans le tronçon du chemin du Foulon expertisé. Cependant, les terrains bordant de part et d'autre ces voies publiques recèlent encore un potentiel archéologique, comme l'a démontré les résultats de la surveillance archéologique de 2016. De plus, une attention devrait être portée dans le secteur de l'ancien garage municipal et, surtout, advenant la démolition de celui-ci. Il semble que les sols sous la dalle de béton du bâtiment puissent abriter des ressources archéologiques, dont la poursuite d'un mur de fondation découvert dans l'emprise des travaux de 2016. En outre, l'ancien mur de soutènement du chemin du Foulon, malgré les travaux, demeure en grande partie *in situ*.



# Table des matières

---

1.0	Introduction.....	1
1.1	Mandat .....	1
1.2	Méthodes de travail.....	5
2.0	Cadre historique .....	7
2.1	Occupation préhistorique.....	7
2.2	Occupation historique.....	8
2.2.1	Sillery .....	8
2.2.2	Côte de Sillery .....	11
2.2.3	Chemin du Foulon .....	19
3.0	Résultats .....	23
3.1	Sous-opération VDQ1604-1A.....	23
3.1.1	Rue du Cardinal-Persico et côte de Sillery .....	23
3.1.2	Devant le 1740, côte de Sillery .....	27
3.2	Sous-opération VDQ1604-1B .....	35
3.2.2	Concentration d'artefacts .....	43
3.3	CeEt-943 .....	46
	Vestige de pierres CeEt-943-1C6 .....	48
	Vestige de pierres CeEt-943-1C12 .....	49
3.4	Sous-opération VDQ1604-1C .....	60
3.5	Sous-opération VDQ1604-1D.....	64
3.6	Inventaire préhistorique .....	65
3.6.1	Sous-opération VDQ1604-2A .....	65
3.6.2	Sous opération VDQ1604-2B.....	68
3.6.3	Sous-opérations VDQ1604-2C et 2D.....	70
4.0	Conclusion et recommandations .....	73

## **Annexes**

- Annexe 1 Analyse dendrochronologique
- Annexe 2 Inventaires des artefacts et des écofacts
- Annexe 3 Catalogues des photographies

## Liste des figures

---

Figure 1	Étendue de la seigneurie de Sillery (Dion-McKinnon 1987 : 36) .....	8
Figure 2	Terres concédées par les jésuites dans la seigneurie de Sillery, avec l'aire d'étude au coin supérieur droit (Bernier 1977 : 7).....	9
Figure 3	Henry Whitmer Hopkins, « Parish St. Colomb de Sillery », 1879 (Bibliothèque et Archives nationales du Québec [BAnQ] G 1144 Q4G475 H6 1879 CAR).....	10
Figure 4	Honorius Sisson Sitwell, « Contoured plan of the environs of Quebec », 1867 (BAnQ G/3452/Q4/1867/C65 CAR).....	11
Figure 5	Aquarelle de James Cockburn représentant l'anse Saint-Michel du haut d'un sentier pouvant être la côte de Sillery (Dussault 1981 : 26).....	12
Figure 6	William Ware, « Plan exhibiting the beach [...] », 1843 (Centre d'archives de Québec de BAnQ E21,S555,SS1,SSS25,D1,P2.1) .....	12
Figure 7	Propriétés de la famille McInenly à l'ouest de la côte de Sillery sur Hopkins 1879 – à noter que l'auteur a confondu les côtes à Gignac et de Sillery.....	13
Figure 8	Charles Edward Goad, « Insurance plan of Quebec », 1912 (BAnQ).....	14
Figure 9	Underwriters' Survey Bureau, « Insurance plan of the city of Quebec », 1951 (BAnQ G/1144/Q4G475/A8/v.3/1965 CAR).....	14
Figure 10	Robert de Villeneuve, « Carte des Environs de Quebec » 1686 (Gallica, Bibliothèque nationale de France [BNF]).....	19
Figure 11	Quai Frontenac avec le premier hôtel de ville de Sillery à l'extrémité gauche, vers 1900 (Bernier 1977 : 154).....	20
Figure 12	Secteur à l'étude en 1973 (AVQ) .....	21
Figure 13	Détail d'Underwriters' Survey Bureau 1951 .....	29
Figure 14	Laboratoire du docteur Lavoie en 1976 (Bernier 1977 : 146) .....	29
Figure 15	Détail de la figure 11 montrant un assemblage de pièces de bois dans la partie ouest de la côte.....	37
Figure 16	Côte de Sillery et chemin du Foulon vers 1890 (AVQ) .....	44
Figure 17	Détail d'Underwriters' Survey Bureau 1951 .....	45
Figure 18	Gédéon de Catalogne, « Carte du gouvernement de Québec levée en l'année 1709 par les ordres de Monseigneur le Comte de Ponchartrain commandeur des ordres du Roy ministre et secrétaire d'etat » (Gallica, BNF) .....	47

Figure 19	« Anses et lots de grèves allant du port de Québec à la Pointe à Pizeau s'étendant le long de la rive Nord du fleuve St-Laurent près de Québec », 1836 (Grefte de l'arpenteur général du Québec, PL9514).....	57
Figure 20	Athéod Tremblay, « Plan indiquant la subdivision d'une partie des lots nos 63 [...] », 1935 (Registre foncier du Québec [RFQ]).....	59
Figure 21	Coupe stratigraphique de la paroi sud de la sous-opération VDQ1604-2A .....	67
Figure 22	Coupe stratigraphique de la paroi est de la sous-opération VDQ1604-2B.....	69

## Liste des plans

---

Plan 1	Localisation de l'aire d'étude et des sites archéologiques à proximité.....	3
Plan 2	Superposition du plan de Sitwell de 1867 à la trame actuelle.....	17
Plan 3	Plan général .....	25
Plan 4	Sous-opérations VDQ1604-1A et 2A .....	31
Plan 5	Vestiges VDQ1604-1A3 à 1A5 .....	33
Plan 6	Sous-opération VDQ1604-1B .....	39
Plan 7	Détail de la sous-opération VDQ1604-1B .....	41
Plan 8	CeEt-943.....	51
Plan 9	CeEt-943 (détail).....	53
Plan 10	Sous-opération VDQ1604-1C.....	61

## Liste des photographies

---

Photo 1	Massif de pierres dans le talus du cap pouvant être lié à un escalier, vue vers le sud (VDQ1604-NUM1-66).....	15
Photo 2	Vue vers l'est de l'ancien profil de la côte de Sillery (VDQ1604-NUM1-63) .....	15
Photo 3	Excavation dans la rue du Cardinal-Persico, vue vers le nord (VDQ1604-NUM1-128).....	23
Photo 4	Excavation dans la côte de Sillery près de l'église Saint-Michel, vue vers le nord-est (VDQ1604-NUM1-25).....	23
Photo 5	Fourneau de pipe en terre cuite fine argileuse blanche et fragments de terre cuite fine blanche mis au jour dans la sous-opération 1A (VDQ1604-NUM1-318).....	27
Photo 6	Démarcation dans le parement du 1740, côte de Sillery indiquant le positionnement du laboratoire du docteur Lavoie, vue vers l'ouest (VDQ1604-NUM1-202).....	28
Photo 7	Petite fondation carrée incorporée dans la fondation du laboratoire pouvant être le vestige d'une base de cheminée, vue vers le sud-est (VDQ1604-NUM1-173).....	28
Photo 8	Décrochement dans la fondation du laboratoire pouvant correspondre à l'entrée principale, vue vers le nord-ouest (VDQ1604-NUM1-207).....	28
Photo 9	Vue vers le nord de pièces de bois sous la conduite d'eau usée (VDQ1604-NUM1-94).....	35
Photo 10	Vue vers l'ouest de pièces de bois dans la côte de Sillery (VDQ1604-NUM1-158).....	36
Photo 11	Vue vers l'ouest de la technique d'ancrage de l'ouvrage de soutènement en bois dans la côte (VDQ1604-NUM1-162) .....	36
Photo 12	Éléments de fixation de l'ouvrage de soutènement en bois (VDQ1604-NUM1-314).....	36
Photo 13	Aperçu de l'assemblage de l'ouvrage de soutènement, vue vers l'est (VDQ1604-NUM1-17).....	37
Photo 14	Tranchée excavée pour l'enfouissement du réseau électrique, vue vers le sud-ouest (VDQ1604-NUM1-5).....	43
Photo 15	Échantillonnage d'artefacts trouvés dans la tranchée (VDQ1604-NUM1-320) .....	43
Photo 16	Premier segment du vestige CeEt-943-1A5 mis au jour face à l'entrée est de l'ancien garage municipal, vue vers le nord (CeEt-943-16-NUM1-54).....	46
Photo 17	Deuxième segment du vestige CeEt-943-1A5, vue vers le nord (CeEt-943-16-NUM1-223).....	46

Photo 18	Premiers segments dégagés du mur de soutènement CeEt-943-1A6 face à l'ancien garage municipal, vue vers le sud (CeEt-943-16-NUM1-132).....	48
Photo 19	État du parement et des sols du côté nord du vestige CeEt-943-1A6, vue vers le sud-ouest (CeEt-943-16-NUM1-166).....	48
Photo 20	Localisation du vestige CeEt-943-1A12, vue vers le nord-est (CeEt-943-16-NUM1-189).....	55
Photo 21	Coin ouest du vestige CeEt-943-1A12 dans la paroi nord, vue vers le nord (CeEt-943-16-NUM1-245).....	55
Photo 22	Détail du coin ouest du vestige CeEt-943-1A12, vue vers le nord (CeEt-943-16-NUM1-247).....	56
Photo 23	Certains des artefacts présents à l'intérieur du vestige CeEt-943-1A12 (photographie Isabelle Hade).....	56
Photo 24	Vue vers le nord-est du secteur où fut localisée la couche de pièces et de copeaux de bois (CeEt-943-16-NUM1-280) .....	63
Photo 25	Couche d'argile contenant des copeaux de bois (CeEt-943-16-NUM1-283).....	63
Photo 26	Certains des artefacts découverts dans la tranchée pour l'enfouissement de fils sur le chemin du Foulon (VDQ1604-NUM1-316).....	63
Photo 27	Localisation de la sous-opération VDQ1604-1D dans le stationnement entre la voie ferrée et le boulevard Champlain, vue vers le nord-est (VDQ1604-NUM1-325) .....	64
Photo 28	Vue vers le sud de l'emplacement de la sous-opération VDQ1604-2A (VDQ1604-NUM2-2).....	66
Photo 29	Fouille du lot VDQ1604-2A2, vue vers le sud-ouest (VDQ1604-NUM2-7).....	66
Photo 30	Paroi nord de la sous-opération VDQ1604-2B, vue vers le nord (VDQ1604-NUM2-9).....	68
Photo 31	Sous-opération VDQ1604-2B, remblayage complété, vue vers le nord (VDQ1604-NUM2-19).....	68
Photo 32	Localisation des sous-opérations VDQ1604-2C et 2D dans la côte de Sillery, vue vers le sud-est (VDQ1604-NUM2-291).....	71
Photo 33	Séquence stratigraphique de la paroi sud de la sous-opération VDQ1604-2C, vue vers le sud-est (VDQ1604-NUM1-294).....	71
Photo 34	Artefacts présents dans la couche VDQ1604-2C2 (VDQ1604-NUM1-298) .....	71

## Liste des tableaux

---

Tableau 1	Description de la séquence stratigraphique de la paroi sud à proximité du vestige VDQ1604-1A3 (plan 5) .....	27
Tableau 2	Description de la séquence stratigraphique de la paroi sud de la sous-opération VDQ1604-1B au pied de la côte de Sillery (plan 7).....	44
Tableau 3	Description de la séquence stratigraphique de la paroi nord près du vestige CeEt-943-1A5 (plan 9).....	47
Tableau 4	Description de la séquence stratigraphique de la paroi sud près du vestige CeEt-943-1A12 .....	49
Tableau 5	Description de la séquence stratigraphique de la paroi sud de la sous-opération VDQ1604-1C .....	64
Tableau 6	Description de la séquence stratigraphique de la paroi sud des sous-opérations VDQ1604-2C et 2D.....	70



# Liste des participants

---

## DIRECTION

### Ville de Québec

*Division de l'architecture et du patrimoine*

Serge Rouleau                      Archéologue

*Service de l'ingénierie*

Jean-François Renaud              Ingénieur

Benoit Marmen                      Chargé de projet

## RÉALISATION

### Ethnoscop

Martin Royer                      Responsable du projet, réviseur du rapport

Michel Huot                      Archéologue historien, rédacteur principal du rapport

Michel Plourde                      Archéologue préhistorien, rédacteur des sections 3.6.1 et 3.6.2 et corédacteur de la section 4.0

Alexandre Naud                      Technicien spécialisé

Laurence Johnson                      Ethnohistorienne, corédactrice de la section 3.3.1 et éditrice du rapport

Jean Croteau                      Cartographe

Mauricio Palacios                      Cartographe

Isabelle Hade                      Spécialiste en culture matérielle

Armelle Ménard                      Adjointe administrative et chargée d'édition

### **Nation huronne-wendat**

Maxime Picard                      Coordonnateur de projets

Xavier Daigle                      Représentant

Jaaka Lagenest                    Représentant

Akian Sioui                        Représentant

### **Groupe de Recherche en Dendrochronologie Historique**

Marie-Claude Brien                Présidente, archéologue et dendrochronologue

Brad Loewen                        Archéologue et professeur titulaire, département  
d'anthropologie, Université de Montréal

## 1.0 Introduction

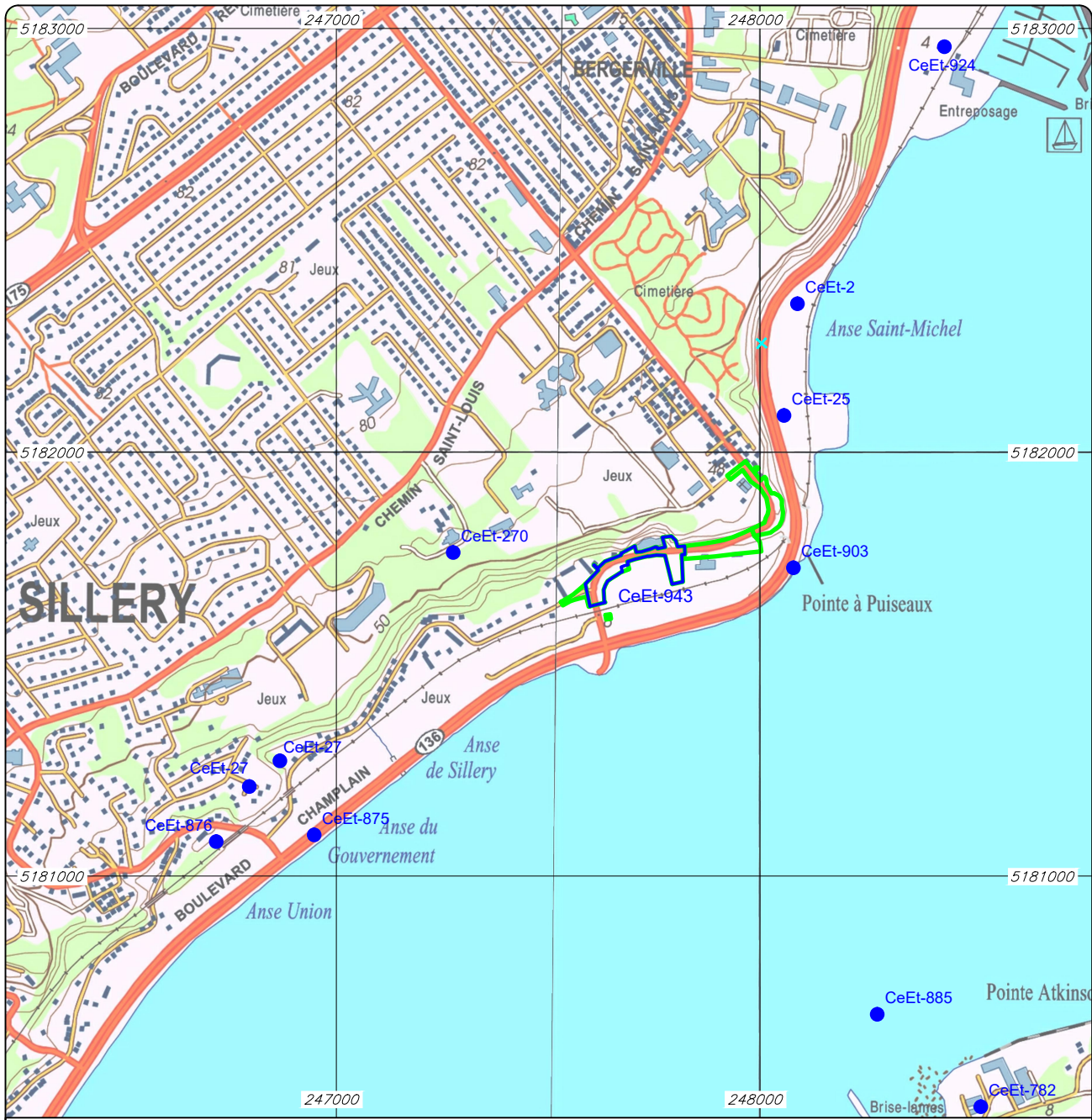
---

### 1.1 Mandat

La Ville de Québec a mandaté la firme Ethnoscop afin de réaliser un inventaire préhistorique ainsi qu'une surveillance archéologique pendant des travaux de réfection des conduites d'utilités publiques dans la partie sud de la côte de Sillery, c'est-à-dire de la jonction de la rue du Cardinal-Persico jusqu'à la voie ferrée localisée près du boulevard Champlain, ainsi que dans une section du chemin du Foulon au pied de la côte (plan 1). Dans la même foulée, une consolidation et un réaménagement de la montée au pied de l'église Saint-Michel étaient prévus. Ces travaux complétaient la mise à niveau amorcée en 2013 dans la section nord. Il est à noter que la côte de Sillery et le chemin du Foulon font partie intégrante du site patrimonial de Sillery, où dix-huit sites archéologiques sont répertoriés, d'où la nécessité d'assurer une surveillance archéologique durant le projet.

La surveillance archéologique a été menée du 24 mai au 7 octobre 2016, alors que l'inventaire a été réalisé les 2 et 3 juin 2016, dans deux secteurs du chantier jugés les plus susceptibles de receler un potentiel archéologique préhistorique. Les 25 et 26 août 2016, une aire de 17,40 m par 10,50 m fut également expertisée mécaniquement pour parfaire cet inventaire. Mentionnons qu'en plus de l'équipe d'archéologues, les travaux ont également été suivis par un représentant de la nation huronne-wendat. Les interventions ont été réalisées sous le permis de recherche archéologique 16-HuoM-01.



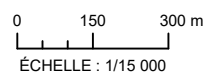


**CÔTE DE SILLERY  
INTERVENTIONS ARCHÉOLOGIQUES  
LOCALISATION DE L'AIRE D'ÉTUDE ET DES SITES ARCHÉOLOGIQUES À PROXIMITÉ IMMÉDIATE  
PLAN 1**

- AIRE D'ÉTUDE
- — SITE ARCHÉOLOGIQUE RECENCÉ
- CeEt-20 CODE BORDEN
- x VOÛTE DITE DE PUISEAUX



Source : Ministère des Ressources naturelles et de la Faune,  
Cartes topographiques n°s 21L14-200-0101 et 0102  
© Gouvernement du Québec  
SCOPQ Fuseau 7, NAD83 SCRS et C-GVD28 (NMM)



VDQ1604  
**ethno-scop**



## 1.2 Méthodes de travail

L'emprise des travaux de 2016 ne comprenait pas de site archéologique connu. Cependant, nous avons jugé opportun d'en faire attribuer un, soit CeEt-943, à une zone localisée près de l'ancien garage municipal. Ce secteur contient des ressources archéologiques toujours en place, témoins de l'occupation du site au XIX<sup>e</sup> siècle.

La surveillance archéologique a été amorcée dès la réalisation de travaux d'excavation par les divers intervenants (entrepreneurs ou sous-traitants pour l'enfouissement de conduites d'aqueduc, sanitaires, électriques, optiques). L'inventaire a été mené de concert avec les travaux dans des zones prédéterminées. Les données ont été enregistrées selon le système de Tikal. Le numéro d'opération 1 représente toutes les tranchées réalisées mécaniquement et le numéro d'opération 2 représente l'inventaire. Par la suite, selon les aires excavées, les deux opérations ont été divisées en sous-opérations. Enfin, des numéros de lots ont été attribués à des éléments méritant une attention particulière de l'archéologue, comme un sol ou un vestige architectural. Cette codification est également reportée dans l'ensemble des enregistrements utilisés pendant cette intervention, soit dans le carnet de notes, les fiches d'enregistrements et les dessins de terrain. Les limites des travaux et des découvertes ont été relevées par arpentage.

Les vestiges mobiliers ont été nettoyés et inventoriés, mais seuls ceux provenant du site CeEt-943 ont été conservés, comme le veulent les normes de la Ville de Québec. Pour la plupart, les vestiges immobiliers ont pu être préservés et recouverts d'une membrane géotextile, puisqu'ils se trouvaient généralement sur le pourtour des excavations.



## 2.0 Cadre historique

---

### 2.1 Occupation préhistorique

Aucun site ne corrobore présentement une occupation préhistorique dans l'espace ciblé par le mandat. Cependant, celle-ci est possible à partir de 6000 ans avant aujourd'hui (AA) compte tenu, entre autres, de sa proximité avec le fleuve Saint-Laurent et de son positionnement géomorphologique. En effet, pendant cette période « le régime des eaux ressemble de plus en plus à l'actuel » (Ethnoscop 2010 : 5). Les résultats de découvertes antérieures en périphérie des travaux de 2016 désigneraient deux secteurs susceptibles d'accueillir des individus, soit les plateaux pour les périodes plus anciennes et le bas du cap pour une occupation plus récente. D'ailleurs, derrière la maison des Jésuites (CeEt-27), sur un promontoire nommé « la Butte aux sauvages », plus de 3000 éclats de silex ont été mis au jour et seraient datés de la période archaïque, soit de 5000 ans à 4500 ans AA. La découverte d'une sépulture amérindienne (CeEt-2) au pied du cimetière Mount Hermon lors de l'aménagement du boulevard Champlain positionne chronologiquement cette utilisation de l'espace au Sylvicole inférieur (de 3000 ans à 2400 ans AA). Enfin, d'autres sites préhistoriques, de différentes périodes culturelles, jalonnent les berges du fleuve de part et d'autre du secteur ciblé (plan 1).

L'aire d'étude est fréquentée par différents groupes amérindiens lors de l'arrivée des Européens. Au XVI<sup>e</sup> siècle, le cap que surplombe l'église Saint-Michel se nommait Kamiskoua-Ouangachit, « endroit où l'on vient pêcher ». Lors de son voyage de 1534, Cartier mentionne une présence amérindienne à Sillery. Ceux-ci venaient s'abriter contre les grands vents et pêcher l'anguille dans ces anses. Champlain fait le même constat en 1613. Il faut aussi mentionner l'installation de la mission des jésuites sur le chemin du Foulon en 1637. Cependant, les importants bouleversements survenus depuis le XIX<sup>e</sup> siècle dans l'aire d'étude ont fortement réduit le potentiel archéologique préhistorique, comme l'a démontré l'expertise de 2016.

## 2.2 Occupation historique

### 2.2.1 Sillery

L'aire d'étude se trouve en bonne partie dans l'emprise de l'actuelle côte de Sillery et déborde légèrement dans le chemin du Foulon. Ces deux axes font partie intégrante de l'ancienne seigneurie de Sillery, créée à partir de deux terres. Une première fut octroyée à François Derré De Gand en 1637 et fut cédée aux jésuites en 1639. La seconde était une parcelle qui avait été réservée pour les Amérindiens (figure 1). En 1702, les jésuites annexent la partie donnée aux Amérindiens et en demeurent propriétaires jusqu'en 1800.

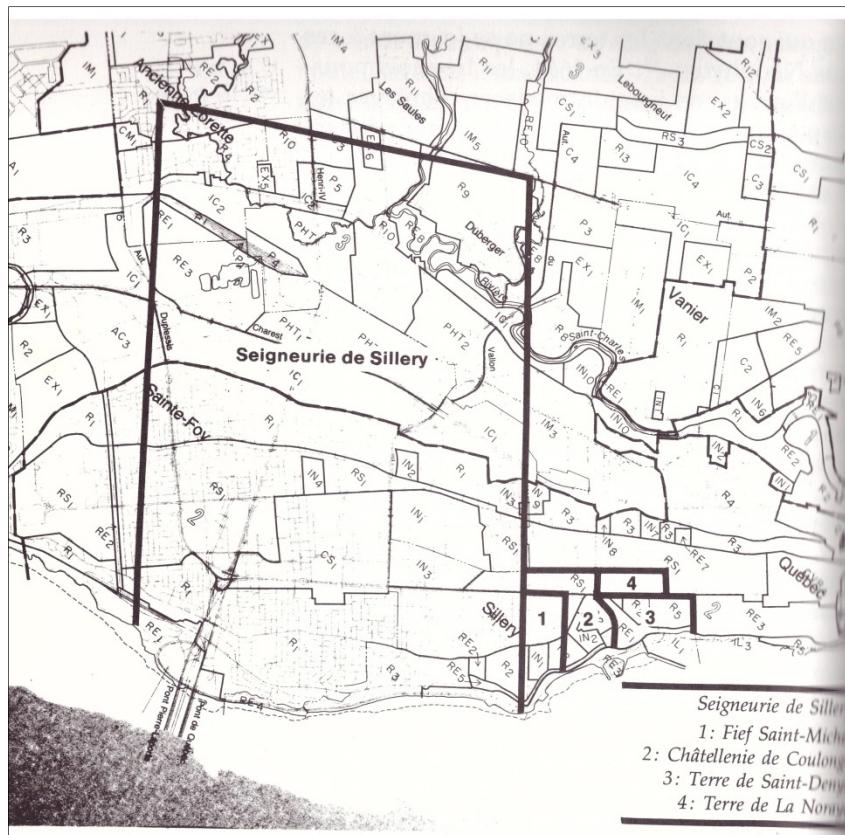


Figure 1 Étendue de la seigneurie de Sillery (Dion-Mckinnon 1987: 36)

Jusqu'à la fin du XVII<sup>e</sup> siècle, trois îlots d'occupation ont existé sur le chemin du Foulon dans les limites de la seigneurie de Sillery, soit celui de la mission Saint-Joseph dédié à la conversion des autochtones, celui des hospitalières consacré aux soins et celui de Pierre de Puiseaux. Les colons, quant à eux, se sont tournés vers l'agriculture et l'élevage. Une vingtaine de terres ont été concédées par les jésuites en 1663 (Dion-Mckinnon 1987: 37). Trois de celles-ci touchaient l'aire d'étude, soit les terres de Mathieu Amiot, Nicolas Pelletier<sup>1</sup> et E. Denvers (figure 2). En 1688, le noyau que constituaient la mission des jésuites

<sup>1</sup> Pelletier serait un ouvrier qui aurait participé à la construction de la maison des Jésuites, de l'hôpital des religieuses ou des maisons pour les autochtones (Dion-McKinnon 1987 : 37).

et sa chapelle ferme. Par la suite, la population riveraine de Sillery se déplace vers la nouvelle paroisse de Sainte-Foy et de grands domaines sont concédés à l'élite française. A la fin de cette période, Sillery est morcelée en trois parties. Les plus grandes parts appartiennent aux jésuites et au Séminaire, le fief de Monceaux à la famille d'Auteuil.

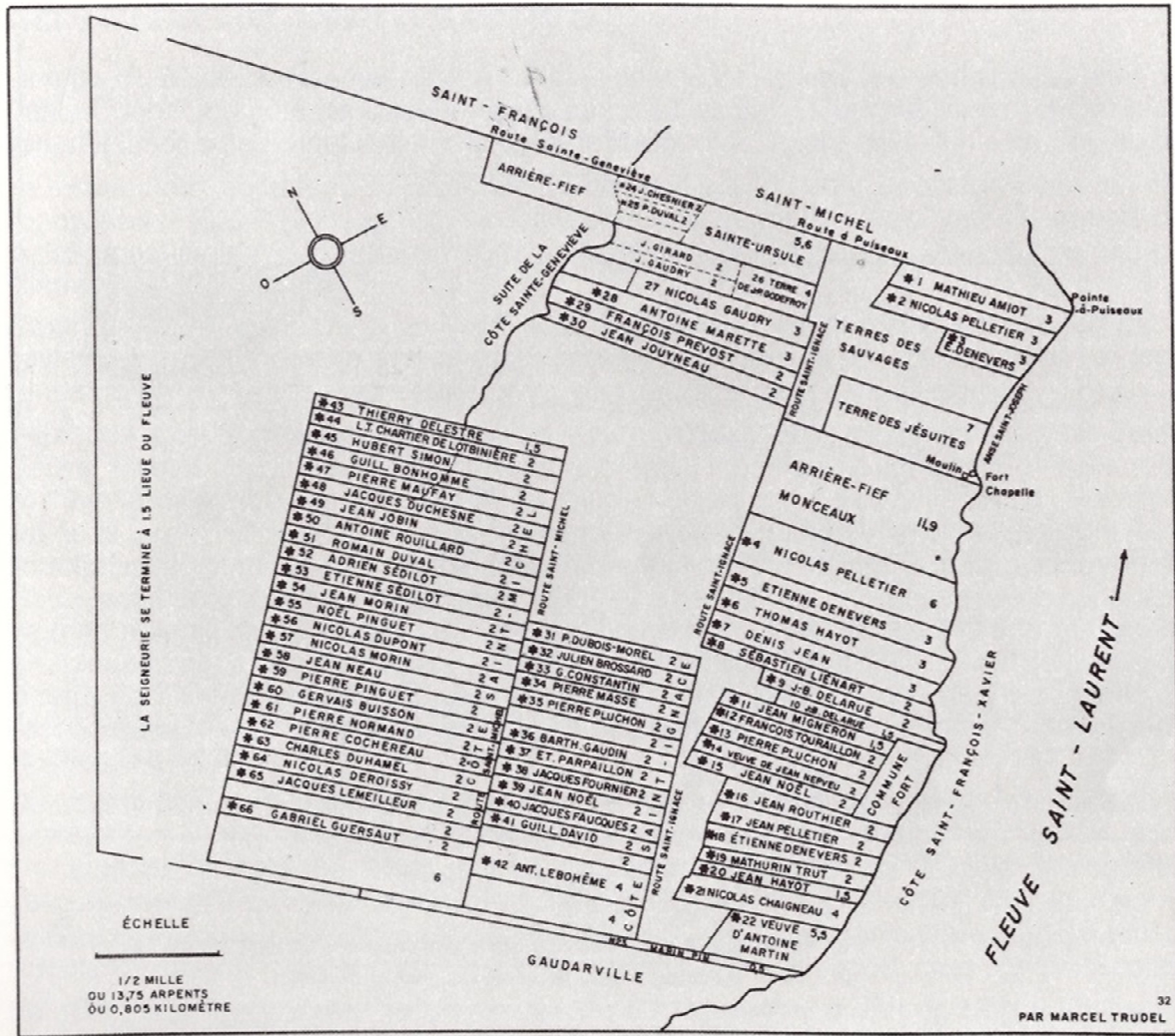
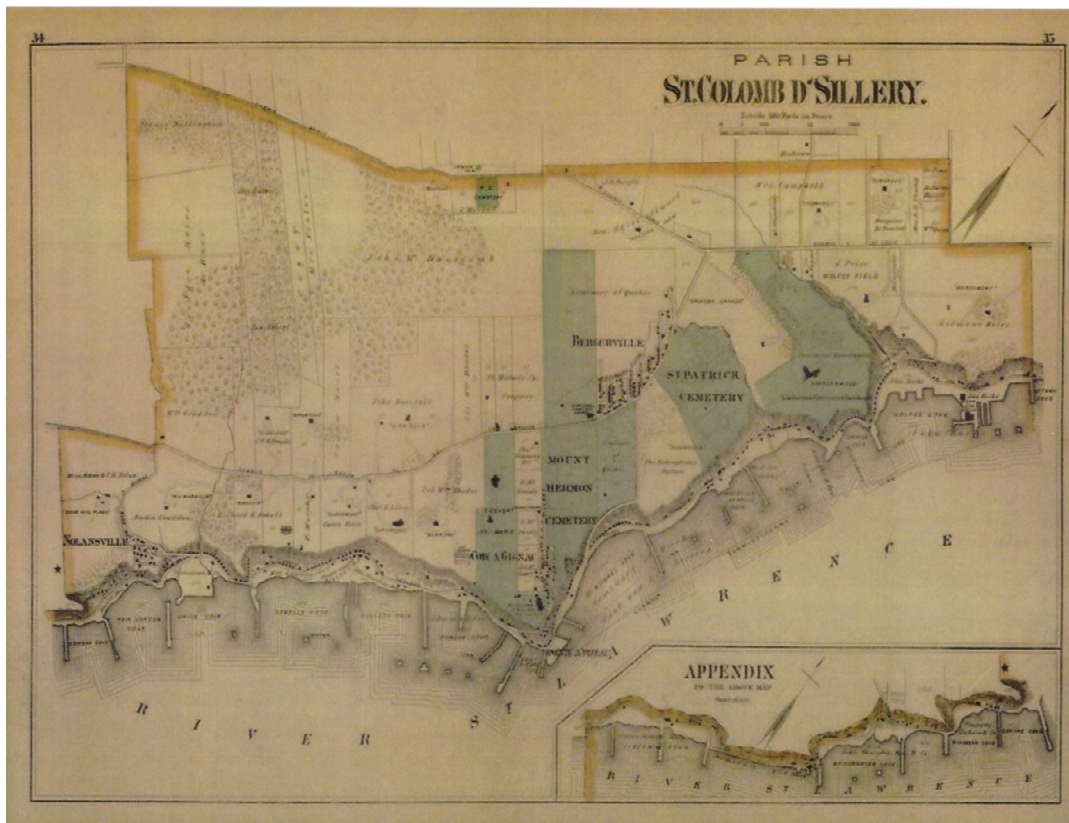
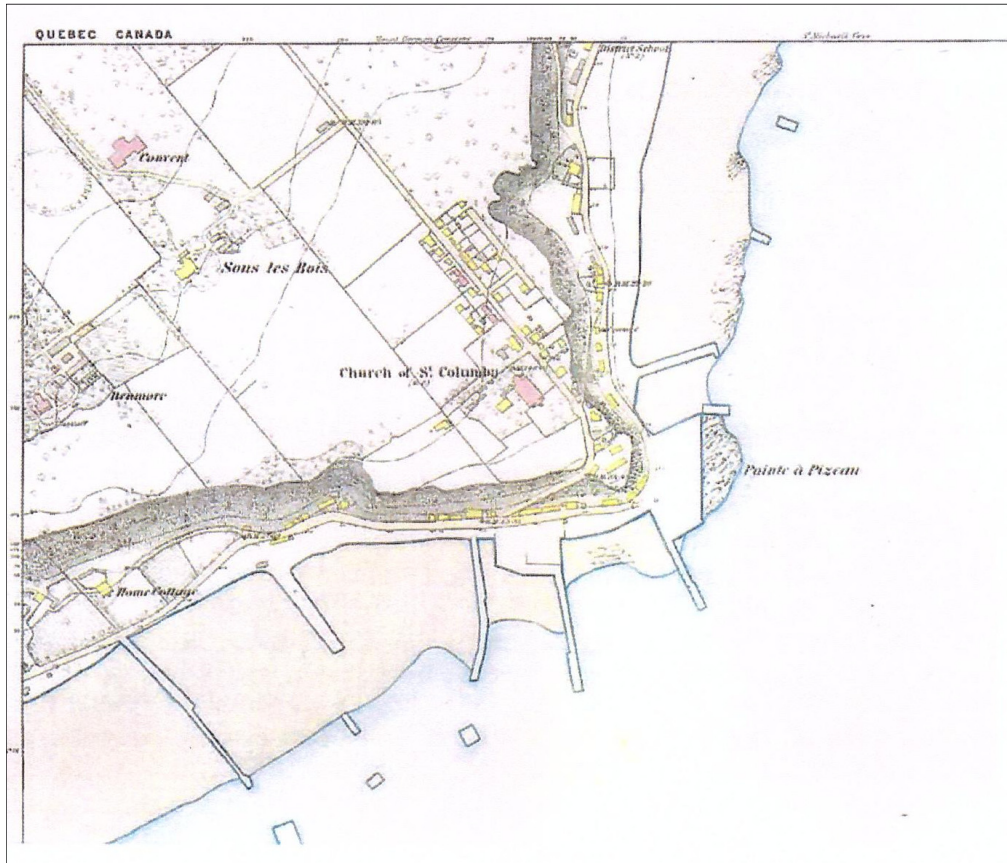


Figure 2 Terres concédées par les jésuites dans la seigneurie de Sillery, avec l'aire d'étude au coin supérieur droit (Bernier 1977 : 7)

Après la Conquête, le territoire de Sillery est encore en bonne partie déserté par les colons. Les grandes propriétés sont vendues cette fois à des Britanniques. Au début du XIX<sup>e</sup> siècle, la seigneurie revient aux mains du gouvernement. À la même période, en raison du blocus continental imposé par Napoléon, les commerçants anglais achètent ou louent toutes les anses comprises entre Cap-Rouge et Québec, aménageant les berges du fleuve pour le commerce du bois et la construction navale (figure 3). Cette manne attire de nombreux travailleurs. Dans l'aire d'étude, employés et commerçants installent leurs quartiers sur le chemin du Foulon et, faute d'espace, dans la côte de Sillery. Ainsi, un nouveau noyau d'habitation se développe (figure 4). En 1861, la population de Sillery s'élève à 3580 résidents (Lamontagne et Rumilly 1952 : 38). Au dernier tiers du XIX<sup>e</sup> siècle, le bois canadien a de moins en moins la cote et les bateaux de bois sont remplacés par ceux de fer, ce qui entraîne le déclin du commerce du bois. La municipalité subit une forte décroissance de sa population. Les communautés religieuses en profitent pour faire l'acquisition de grandes propriétés. Cependant, entre 1909 et 1917, la construction du pont de Québec et du chemin de fer entre Cap-Rouge et Québec apporte aux Sillerois et Silleroises de nouvelles sources de travail. Toutefois, au cours des années 1930, la Crise frappe durement la région, à tel point que les anciens quais sont partiellement démantelés pour chauffer les habitations. Enfin, au début des années 1960, la construction du boulevard Champlain modifie en profondeur le secteur, faisant ainsi disparaître une partie du chemin du Foulon et l'ancien littoral du fleuve. Les quais restants sont remblayés et plusieurs maisons et commerces sont rasés.



**Figure 3** Henry Whitmer Hopkins, « Parish St. Colomb de Sillery », 1879 (BAHQ G 1144 Q4G475 H6 1879 CAR)




**Figure 4** Honorius Sisson Sitwell, « Contoured plan of the environs of Quebec », 1867 (BAnQ G/3452/Q4/1867/C65 CAR)

## 2.2.2 Côte de Sillery

Le tracé de la côte de Sillery (côte de l'Église avant 2002) remonterait à la période du Régime français. Cependant, elle se trouve dans la ligne de partage divisant le fief de Saint-Michel des terres concédées aux Amérindiens. D'après Rouleau (2014 : 3), il serait plausible que la dénomination « route à Puisseaux », employée lors de la concession de terres le 2 août 1646, désigne en fait cette ligne d'arpentage. Tout de même, un sentier a vraisemblablement existé à cette époque, ou un peu plus tard. La terre dans laquelle se trouve la côte de Sillery a été concédée en 1663 à Mathieu Amiot et, en 1709, à un certain Delorme<sup>2</sup>. Pour peu que ceux-ci se soient installés sur leur terre, il serait justifiable qu'il y ait eu un accès au fleuve qui était une source alimentaire non négligeable, ainsi qu'un axe routier vers Québec et les environs.

<sup>2</sup> D'après la carte de Gédéon de Catalogne



**Figure 5** Aquarelle de James Cockburn représentant l'anse Saint-Michel du haut d'un sentier sur le bord de la falaise pouvant être la côte de Sillery (Dussault 1981 : 26)

Une première mention à la côte est rapportée par Lamontagne et Rumilly : « en 1831, on fixait et réglait une route de descente pour conduire du chemin Royal du Cap-Rouge à l'endroit nommé Sillery Cove » (1952 : 99). D'après Dussault (1981 : 27), une des aquarelles de Cockburn (figure 5) aurait été réalisée à la même période à partir du haut de la côte de Sillery. Deux montées sont clairement indiquées sur le plan de William de Ware de 1843, soit les côtes Gilmoor et de Sillery (figure 6). Il devait aussi y avoir la côte à Gignac, bien que celle-ci n'y soit pas représentée.



**Figure 6** William Ware, « Plan exhibiting the beach [...] », 1843 (Centre d'archives de Québec de BAQ E21,S555,SS1,SSS25,D1,P2.1)

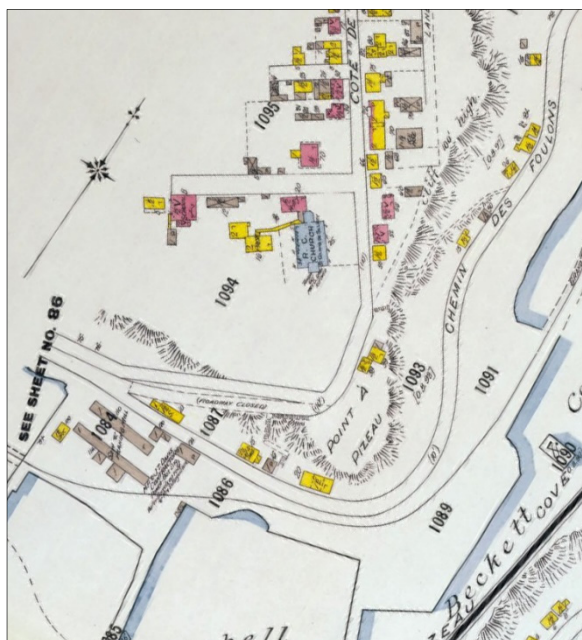
Mais ce qui retient l'attention est l'expansion démographique qui survient à cette période. L'espace habitable disponible dans les anses au pied du cap se raréfie. Afin de satisfaire une classe ouvrière de plus en plus nombreuse, des lots auraient été attribués, entre autres, au marchand de bois irlandais Patrick McInenly dans la côte de Sillery vers 1847 pour y réaliser du développement résidentiel. D'après le plan de Hopkins de 1879, ce serait pratiquement tout le côté ouest de la côte qui lui aurait appartenu (figure 7). McInenly aurait même cédé un terrain et un bâtiment à la pointe de Puisseaux pour y aménager une chapelle, la mission Saint-Richard. En association avec la mission, la route devint pour quelques années la côte Saint-Richard.



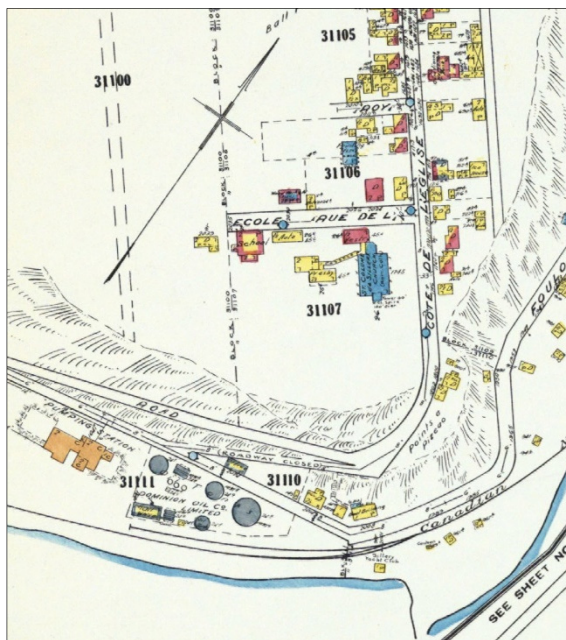
**Figure 7** Propriétés de la famille McInenly à l'ouest de la côte de Sillery sur Hopkins 1879 – à noter que l'auteur a confondu les côtes à Gignac et de Sillery.

Ce petit noyau ouvrier grossit et la chapelle les desservant, sise sur le cap, ne suffit plus. Elle est remplacée par l'église de Saint-Colomb en 1854. Après son érection, le toponyme de la côte devient officiellement celui de côte de l'Église, ou pour la population anglophone « Church Hill ».

D'après la cartographie ancienne et les sources manuscrites, d'importants travaux de terrassement semblent avoir eu lieu au début du XX<sup>e</sup> siècle à la « Pointe-à-Pizeau » (Dussault 1981 : 55). Le conseil municipal entérine, en 1909, un décapage de la falaise et la démolition de résidences sises au pied pour permettre la mise en place de la voie ferrée. Une superposition du plan de Sitwell de 1867 à la trame actuelle illustre le résultat de ces travaux (plan 2). Avant 1912, la montée de la côte est modifiée, mais l'ancienne semble avoir perduré (figure 8) – sur ce plan de Goad, on distingue également un escalier qui liait la côte de Sillery à la pointe à Puisseaux. Des vestiges d'un escalier sont toujours en place dans le talus (photo 1). De plus, un groupe de bâtiments est présent sur le plateau au sud-est de l'église. Dans les années 1930, un premier système d'aqueduc et d'égout est implanté dans la côte et une station de pompage est construite sur le chemin du Foulon (Lamontagne et Rumilly 1952 : 106-107). Avant 1951 (figure 9), la côte est à nouveau déplacée de 25 pi dans la falaise (Dussault 1981 : 55). Là encore, l'ancienne montée est toujours en place, ainsi que les bâtiments sur le plateau. Pour ce qui est de l'ancien profil de la côte, des traces en étaient encore bien visibles avant les travaux de 2016 (photo 2). En outre, lors d'importants travaux de voirie terminés en 1952, l'ancien presbytère et la chapelle Saint-Richard sont démolis (Lamontagne et Rumilly 1952 : 111).



**Figure 8** Charles Edward Goad, « Insurance plan of Quebec », 1912 (BANQ)



**Figure 9** Underwriters' Survey Bureau, « Insurance plan of the city of Quebec », 1951 (BANQ G/1144/Q4G475/A8/v.3/1965 CAR)

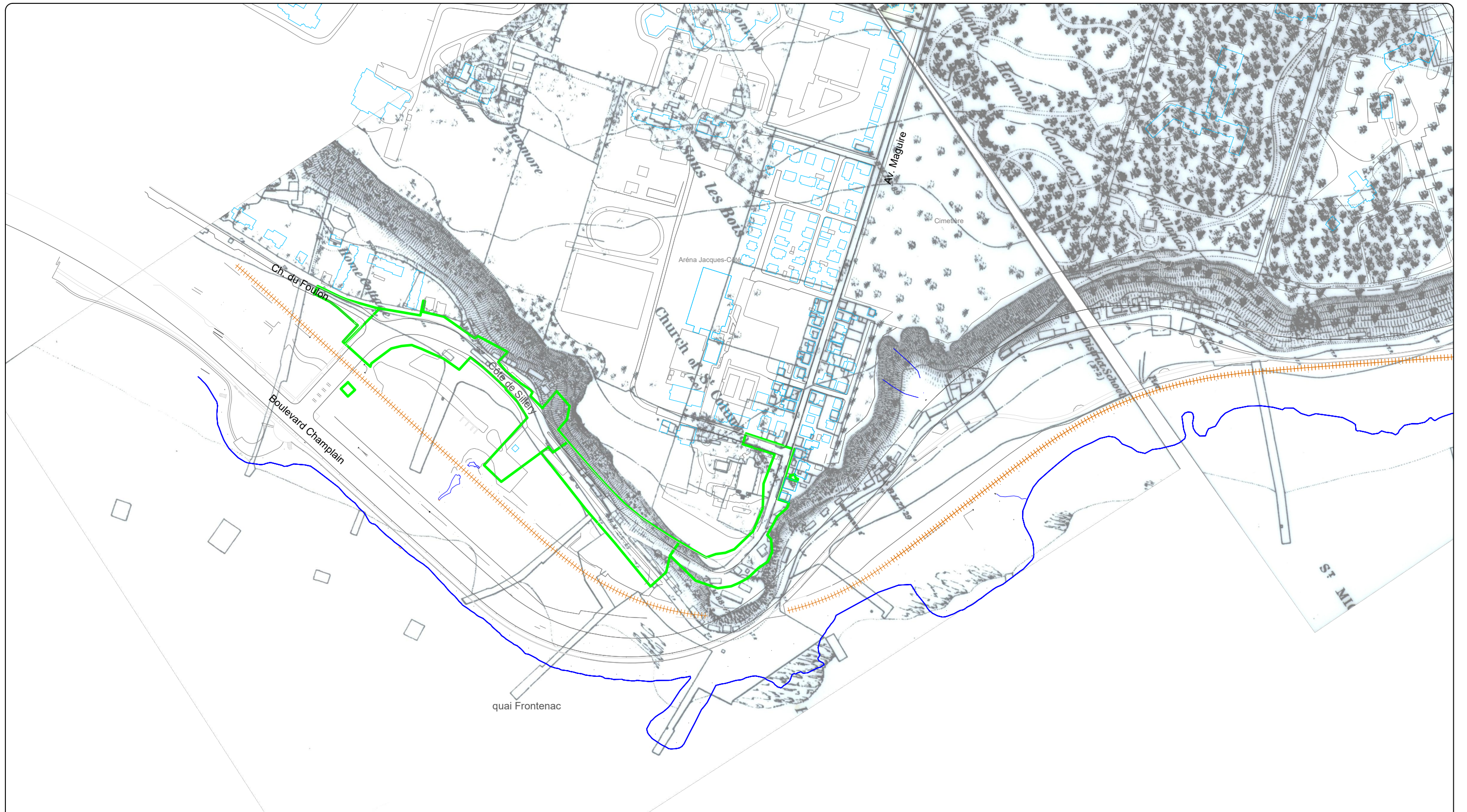


**Photo 1** Massif de pierre dans le talus du cap qui pourrait être lié à un escalier (VDQ1604-NUM1-66)



**Photo 2** Vue vers l'est de l'ancien profil de la côte de Sillery. (VDQ1604-NUM1-63)

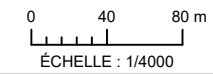




CÔTE DE SILLERY  
 INTERVENTIONS ARCHÉOLOGIQUES  
**SUPERPOSITION DU PLAN DE SITWELL DE 1867 À LA TRAME ACTUELLE**  
**PLAN 2**

 AIRE D'ÉTUDE

Source : Plan base, cartographie numérique, ville de Québec,  
 fichier 001-PromenadesSamuelChamplain\_topo.dwg,  
 SCOPE Fuseau 7, NAD83 SCRS et C-GVD28 (NMM)





### 2.2.3 Chemin du Foulon

Le chemin du Foulon, pendant le Régime français, est l'une des voies de communication de Québec avec le chemin Royal. Dans ses balbutiements, cet accès n'est guère plus qu'un petit sentier tortueux qui longeait la berge du fleuve et régulièrement accessible qu'à marée basse. Il assurait la liaison entre Québec, la mission des jésuites et l'hôpital des hospitalières construit au pied de la côte à Gignac (figure 10). À cette période, seuls quelques audacieux y aménagent leur résidence, dont Pierre de Puiseaux. Dans l'aire d'étude, peu de développement survient. Quelques terres ont été concédées, mais elles demeurent vacantes.



**Figure 10** Robert de Villeuneuve, « Carte des Environs de Quebec » 1686 (Gallica, BNF)

Au début du Régime anglais, ce seront les mêmes espaces et bâtiments qui seront occupés. L'ancienne parcelle des hospitalières, devenue le fief de Monceau, est vendue à plusieurs reprises à des Anglais pour devenir Kilmarnock en 1785. Les jésuites demeurent propriétaires de leur domaine, mais celui-ci est loué. En 1802, c'est un dénommé Hullet qui en sera locataire (Dion-McKinnon 1987 : 78). Comble de l'ironie, il transforme l'ancienne chapelle et résidence des jésuites en brasserie<sup>3</sup>. La terre de Puiseaux demeure la propriété du Séminaire de Québec, qui en avait fait l'acquisition en 1678. Enfin, le chemin du Foulon est désormais désigné Cove Road sur la cartographie.


C'est avec l'arrivée du XIX<sup>e</sup> siècle que le chemin du Foulon se transforme, sous l'impulsion du développement du commerce du bois. En 1807, les premiers trains de bois arrivent à

---

<sup>3</sup> L'ivrognerie, un des fléaux combattus avec acharnement par les jésuites, serait l'une des causes de la disparition des Algonquins de la mission (Lamontagne et Rumilly 1952 : 18).

Québec. Les anses de Sillery deviennent aussitôt un secteur névralgique pour ce commerce. De 1820 à 1860, une industrie complémentaire au commerce du bois vient se greffer, soit la construction navale. Pour Sillery, pas moins de dix-huit compagnies y opèrent, dont celles des Atkinson, Sharples, McInenly et Dobell (Dussault 1981 : 14). Pour satisfaire cette industrie et l'afflux d'ouvriers, le chemin du Foulon devient un ruban continu d'habitations, mais aussi de commerces et d'entrepôts. Plusieurs quais font leur apparition. Avec l'explosion démographique liée à cette industrie, la circulation s'intensifie sur le chemin de grève. En 1840, un service d'omnibus est inauguré. Au début, le parcours reliait Québec et l'anse au Foulon, puis il fut étendu jusqu'à Sillery (Lamontagne et Rumilly 1952 : 70). Cette circulation plus soutenue affecte l'état de la chaussée à tel point qu'en 1844 et 1845, le chemin du Foulon est pavé de madriers sur toute sa longueur (Provost 1977 : 42).

Dans l'aire d'étude, le plan de Hopkins indique la présence de plusieurs bâtiments au pied du cap et de la côte (figure 7). Graduellement, le paysage se métamorphose. Des bâtiments seront démolis, d'autres agrandis ou construits (figure 11).



**Figure 11** Quai Frontenac avec le premier hôtel de ville de Sillery à l'extrémité gauche, vers 1900 (Bernier 1977 : 154)

Le XX<sup>e</sup> siècle apporte aussi son lot de bouleversements sur la portion concernée du chemin du Foulon. Quelques commerçants du bois font encore des affaires dans le secteur en 1912, comme Dobell – un imposant moulin à scie est toujours en fonction sur le plan de Goad (figure 8). Celui-ci sera remplacé par une usine de filtration et de pompage en 1932 (figure 9), agrandie en 1945 et 1948 (Ethnoscop 2010 : 25). Puis, des compagnies pétrolières installent leurs citernes. Ces installations perdurent jusqu’aux années 1970 (figure 12). Par la suite, le chemin du Foulon est coupé par l’implantation du boulevard Champlain, les compagnies pétrolières délaissent le secteur, l’usine de filtration ferme et le terrain devient vacant.



**Figure 12** Secteur à l'étude en 1973 (AVQ)



## 3.0 Résultats

---

### 3.1. Sous-opération VDQ1604-1A

#### 3.1.1 Rue du Cardinal-Persico et côte de Sillery

La sous-opération VDQ1604-1A englobe les excavations dans la rue du Cardinal-Persico et dans la côte de Sillery jusqu'au chaînage 0+500 (plans 3 et 4). Les interventions réalisées en bordure nord dans la rue du Cardinal-Persico et dans l'emprise de la côte de Sillery ont révélé des sols modernes ou remaniés atteignant parfois plusieurs mètres de profondeur. La présence de ces sols est liée à d'anciens travaux de branchement aux services publics (photos 3 et 4). Les quelques artefacts découverts pendant les excavations de la côte, dont un fourneau de pipe avec un décor de navire (photo 5), signalent tout de même de l'existence d'un potentiel archéologique résiduel, surtout en bordure est le long du cap.



**Photo 3** Excavation dans la rue du Cardinal-Persico, vue vers le nord (VDQ1604-NUM1-128)



**Photo 4** Excavation dans la côte de Sillery près de l'église Saint-Michel, vue vers le nord-est (VDQ1604-NUM1-254)

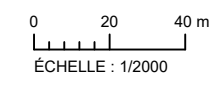
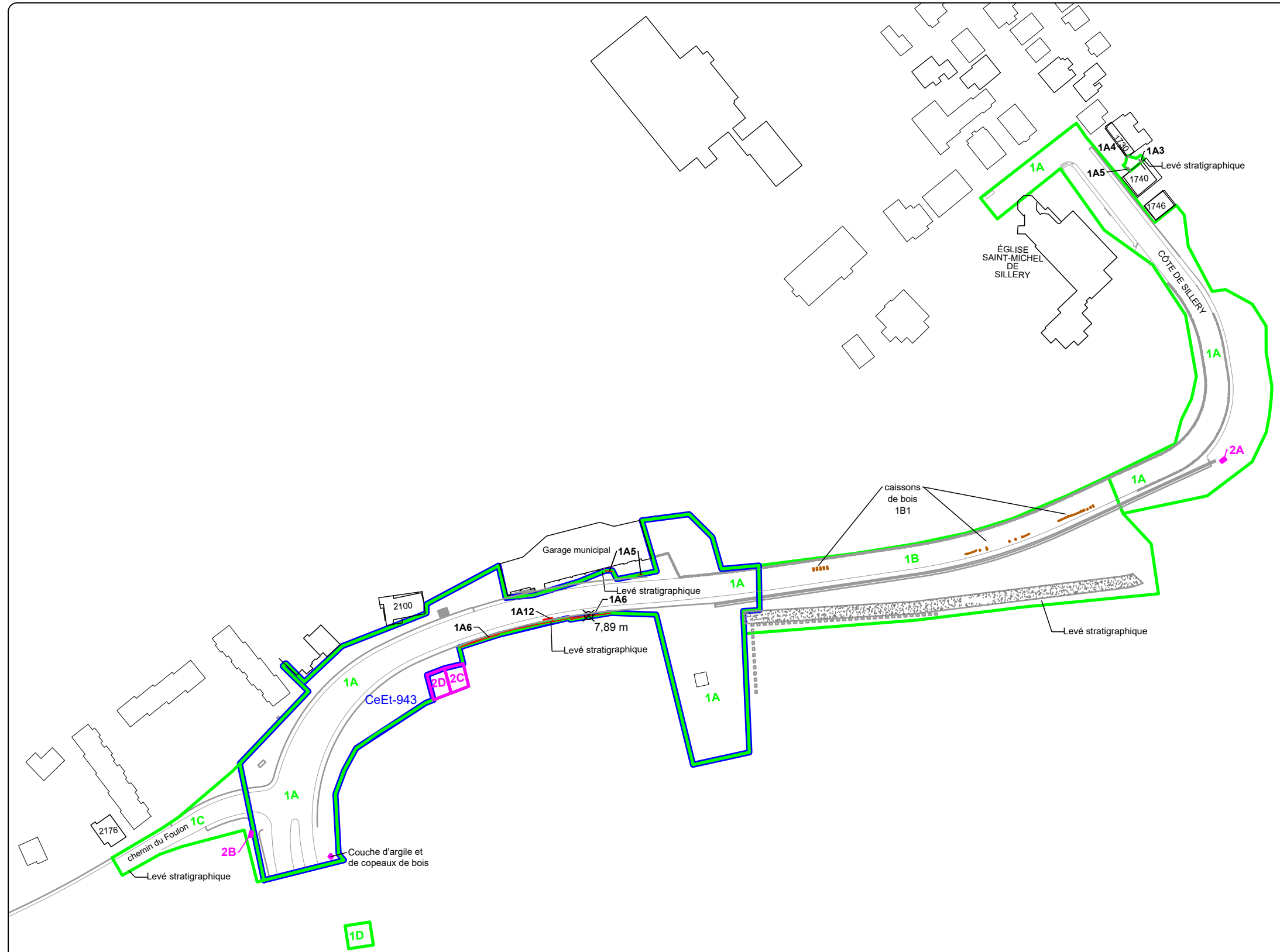


CÔTE DE SILLERY  
INTERVENTIONS ARCHÉOLOGIQUES

PLAN GÉNÉRAL

PLAN 3

- SOUS-OPÉRATION
- 1A IDENTIFICATION DE SOUS-OPÉRATION
- BOIS
- MAÇONNERIE
- 1A3 IDENTIFICATION DE VESTIGE
- ⊗ 7,89 POINT D'ALTITUDE
- SITE ARCHÉOLOGIQUE RECENSÉ
- CeEt-943 CODE BORDEN



Source : Plan base, cartographie numérique, ville de Québec, fichier 001-PromenadesSamuelChamplain\_topo.dwg, SCOPQ Fuseau 7, NAD83 SCRS et C-GVD28 (NMM)





**Photo 5** Fourneau de pipe en terre cuite fine argileuse blanche et fragments de terre cuite fine blanche mis au jour dans la sous-opération 1A (VDQ1604-NUM1-318)

### 3.1.2 Devant le 1740, côte de Sillery

Une tranchée excavée au nord du 1740, côte de Sillery a permis de dégager des segments des fondations est (1A3), nord (1A4) et ouest (1A5) du laboratoire du docteur Arthur Lavoie (plans 4 et 5). Une démarcation encore visible dans le mur nord de la résidence au 1740, côte de Sillery confirme l'emplacement du laboratoire (photo 6). Hautes de 0,90 m, ces fondations étaient constituées de béton grossier et reposait sur le roc. Une petite fondation carrée contre le parement extérieur du mur 1A3 pourrait être associée à une base de cheminée (photo 7). Le mur ouest 1A5 contient un décrochement dans son alignement (photo 8); ce décrochement correspondrait à l'emplacement de l'entrée principale du laboratoire. Lors de la démolition du laboratoire, les débris ont servi à le combler (tableau 1).

**Tableau 1** Description de la séquence stratigraphique de la paroi sud à proximité du vestige VDQ1604-1A3 (plan 5)

Couche	Épaisseur	Description	Identification
1	0,22 m	Gravier angulaire	Stationnement
2	0,10 m	Gravillon	Stationnement
3	0,36 m	Argile brune, compacte; avec 20 % de galets de schiste, 1 % de fragments de briques communes et des clous découpés	Remblai
4	0,45 m	Fragments de béton	Dalle de plancher du laboratoire



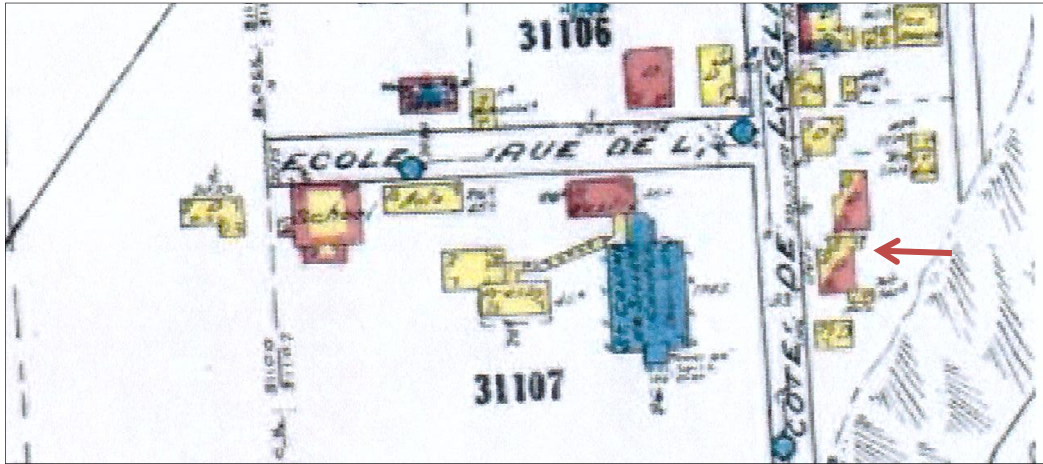
**Photo 6** Démarcation dans le parement du 1740, côte de Sillery indiquant le positionnement du laboratoire du docteur Lavoie, vue vers l'ouest (VDQ1604-NUM1-202)

**Photo 7** Petite fondation carrée incorporée à la fondation du laboratoire pouvant être le vestige d'une base de cheminée, vue vers le sud-est (VDQ1604-NUM1-173)



**Photo 8** Décrochement dans la fondation du laboratoire qui correspondrait à l'entrée principale, vue vers le nord-ouest (VDQ1604-NUM1-207)

Le docteur Lavoie était installé dans la côte de 1891 à 1931. Il occupait, au sein de la communauté, le poste de médecin hygiéniste municipal (Dion-McKinnon 1987 : 138). Le docteur aurait fait construire son laboratoire après 1912, car on ne le voit pas sur le plan de Goad. Cependant, cet appentis de la maison est présent sur celui de 1951 (figure 13). Le laboratoire fut démoli après 1976, car il était encore en place à cette date (figure 14).



**Figure 13** Détail d'Underwriters' Survey Bureau 1951. La flèche pointe le laboratoire du docteur Lavoie (BAnQ G/1144/Q4G475/A8/v.3 /1965 CAR)








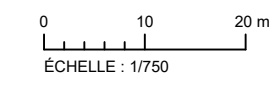
**Figure 14** Laboratoire du docteur Lavoie en 1976 (Bernier 1977 146)



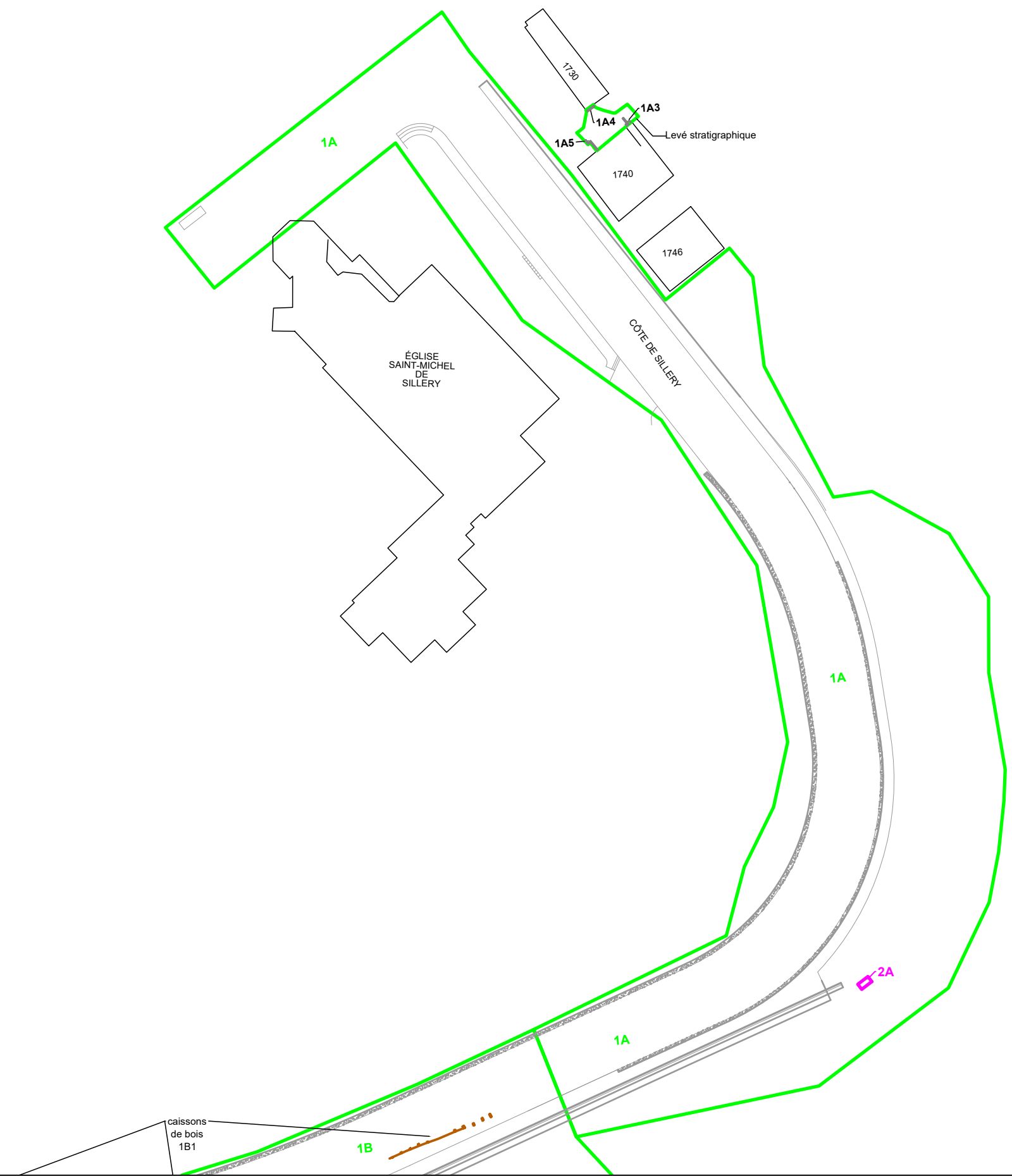
CÔTE DE SILLERY  
 INTERVENTIONS ARCHÉOLOGIQUES  
 SOUS-OPÉRATIONS VDQ1604-1A ET 2A

PLAN 4

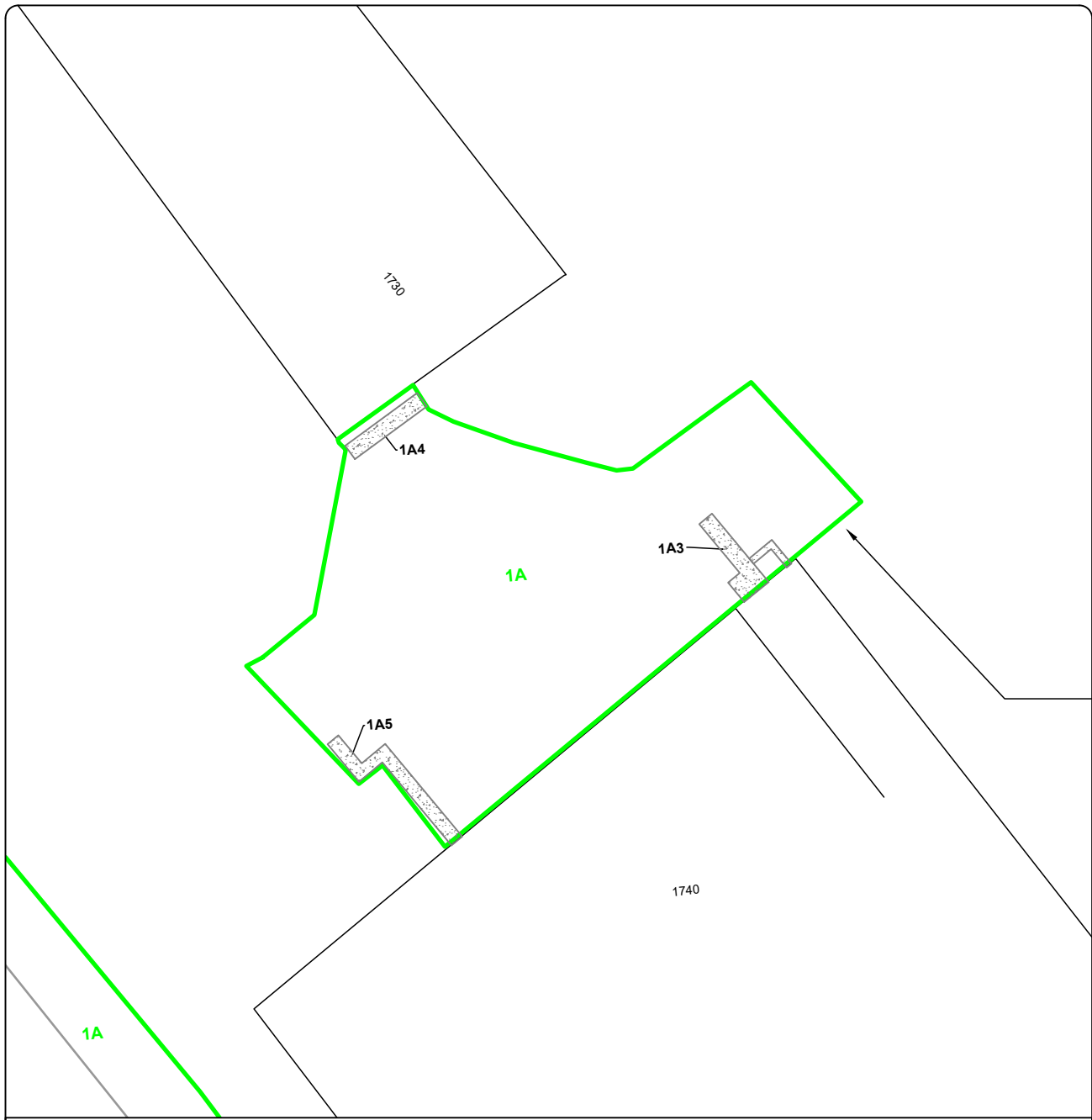
-  SOUS-OPÉRATION
-  1A IDENTIFICATION DE SOUS-OPÉRATION
-  BOIS
-  MAÇONNERIE
-  1A3 IDENTIFICATION DE VESTIGE







Source : Plan base, cartographie numérique, ville de Québec,  
 fichier 001-PromenadesSamuelChamplain\_topo.dwg,  
 SCOPQ Fuseau 7, NAD83 SCRS et C-GVD28 (NMM)







**CÔTE DE SILLERY  
INTERVENTIONS ARCHÉOLOGIQUES  
VESTIGES VDQ1604-1A3 ET 1A5  
PLAN 5**

-  SOUS-OPÉRATION
-  1A IDENTIFICATION DE SOUS-OPÉRATION
-  BOIS
-  BÉTON
- 1A3** IDENTIFICATION DE VESTIGE



Source : Plan base, cartographie numérique, ville de Québec,  
fichier 001-PromenadesSamuelChamplain\_topo.dwg,  
SCOPQ Fuseau 7, NAD83 SCRS et C-GVD28 (NMM)

0 1 2 m  
ÉCHELLE : 1/100

VDQ1604  
**ethnoscop**



## 3.2 Sous-opération VDQ1604-1B

### 3.2.1 Ouvrage de soutènement en bois

La sous-opération VDQ1604-1B s'étend entre les chaînages 0+300 et 0+500 dans la côte de Sillery et comprend une partie du chemin de gravier qui longe la côte (plans 3 et 6). Les excavations dans cette partie du projet ont permis de confirmer qu'encore ici, une bonne partie de l'emprise de la côte de Sillery a été perturbée en profondeur par la pose de conduites. Cependant, des pièces de bois ont tout de même pu être enregistrées après le chaînage 0+325, tout au bas de la montée de la côte (plans 6 et 7). Formant un ouvrage de soutènement de la côte, l'assemblage en bois prenait la forme de caissons (« cribs ») de 1,40 m de largeur et devait couvrir l'espace entre la base du cap et l'ancien mur de soutènement en grès. Ces caissons ont pu être observés sur plus de 7 m de longueur. Ils se trouvaient sous la conduite d'eau usée à une altitude de 8,50 m au-dessus du niveau moyen des mers (NMM) et jusqu'à une profondeur de 7,30 m (photo 9). Les dimensions des pièces étaient variables, passant de 0,13 m à 0,25 m d'épaisseur, et celles-ci ont été aplanies sur au moins deux faces. Un échantillon de bois a été analysé, il s'agit de cèdre blanc. Les caissons de bois étaient remplis d'éclats de schiste provenant sans aucun doute du déplacement de la côte vers le cap au début du XX<sup>e</sup> siècle.



**Photo 9** Vue vers le nord de pièces de bois sous la conduite d'eau usée (VDQ1604-NUM1-94)

D'autres pièces de bois ont également été relevées un peu plus haut dans la montée, jusqu'au chaînage 0+510. Mais celles-ci n'étaient visibles qu'en bordure du talus, après l'opération de déchaussement des pierres du mur de soutènement (photo 10). Toutes les sections centrales ont été démantelées par la pose des anciennes conduites. Dans ce segment, l'envergure de cette installation a pu être constatée. À la base, les pièces de bois reposaient sur le roc et y ont été fixées à l'aide de longues tiges de métal (photo 11). Ensuite, les pièces superposées ont été assemblées à l'aide de fiches ou de tiges boulonnées (photo 12). Ces pièces mesuraient de 0,13 m à 0,20 m d'épaisseur, pour une hauteur maximale enregistrée de huit pièces, soit 1,36 m (photo 13). Les caissons étaient remplis d'éclats de schiste. Seulement quelques artefacts ont pu y être observés, soit un fragment de tuyau de pipe en terre cuite fine argileuse blanche et un fragment de bouteille de bière en grès grossier.

La côte de Sillery a donc subi des modifications en profondeur, passant d'un vague raccourci pour accéder au chemin Royal à un axe urbain très fréquenté par la population locale et de transit. Pour ce qui est de l'époque de l'installation de ces caissons de bois, la documentation historique mentionne que le tracé du bas de la côte de Sillery a subi au moins deux déplacements à partir de 1909. Une photographie du début du XX<sup>e</sup> siècle semble d'ailleurs montrer des assemblages de ce type au bas de la montée (figure 16). Les caissons auraient été coupés lors de la mise en place des services publics, au début des années 1930.



**Photo 10** Vue vers l'ouest de pièces de bois dans la côte de Sillery (VDQ1604-NUM1-158)



**Photo 11** Vue vers l'ouest de la technique d'ancrage des caissons dans la côte (VDQ1604-NUM1-162)



**Photo 12** Éléments de fixation des caissons de bois (VDQ1604-NUM-314)



**Photo 13** Aperçu de l'assemblage des caissons de bois et de leur gabarit (VDQ1604-NUM-177)








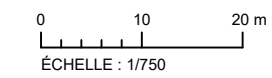
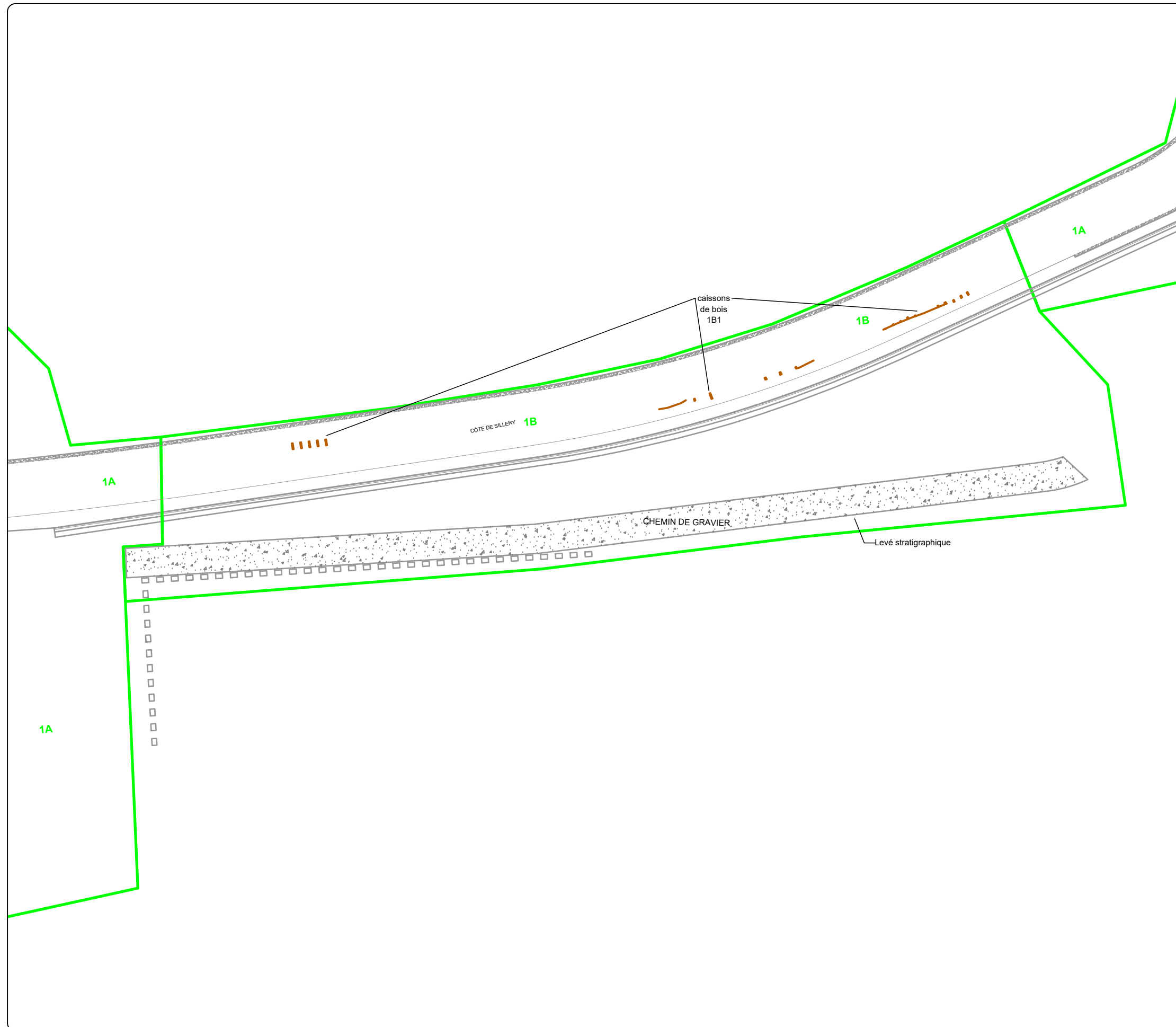
**Figure 15** Détail de la figure 11 montrant un assemblage de pièces de bois dans la partie ouest de la côte



CÔTE DE SILLERY  
INTERVENTIONS ARCHÉOLOGIQUES  
SOUS-OPÉRATION VDQ1604-1B

PLAN 6

-  SOUS-OPÉRATION
-  1A IDENTIFICATION DE SOUS-OPÉRATION
-  BOIS
-  MAÇONNERIE
-  1B1 IDENTIFICATION DE VESTIGE



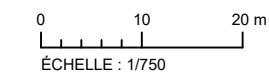
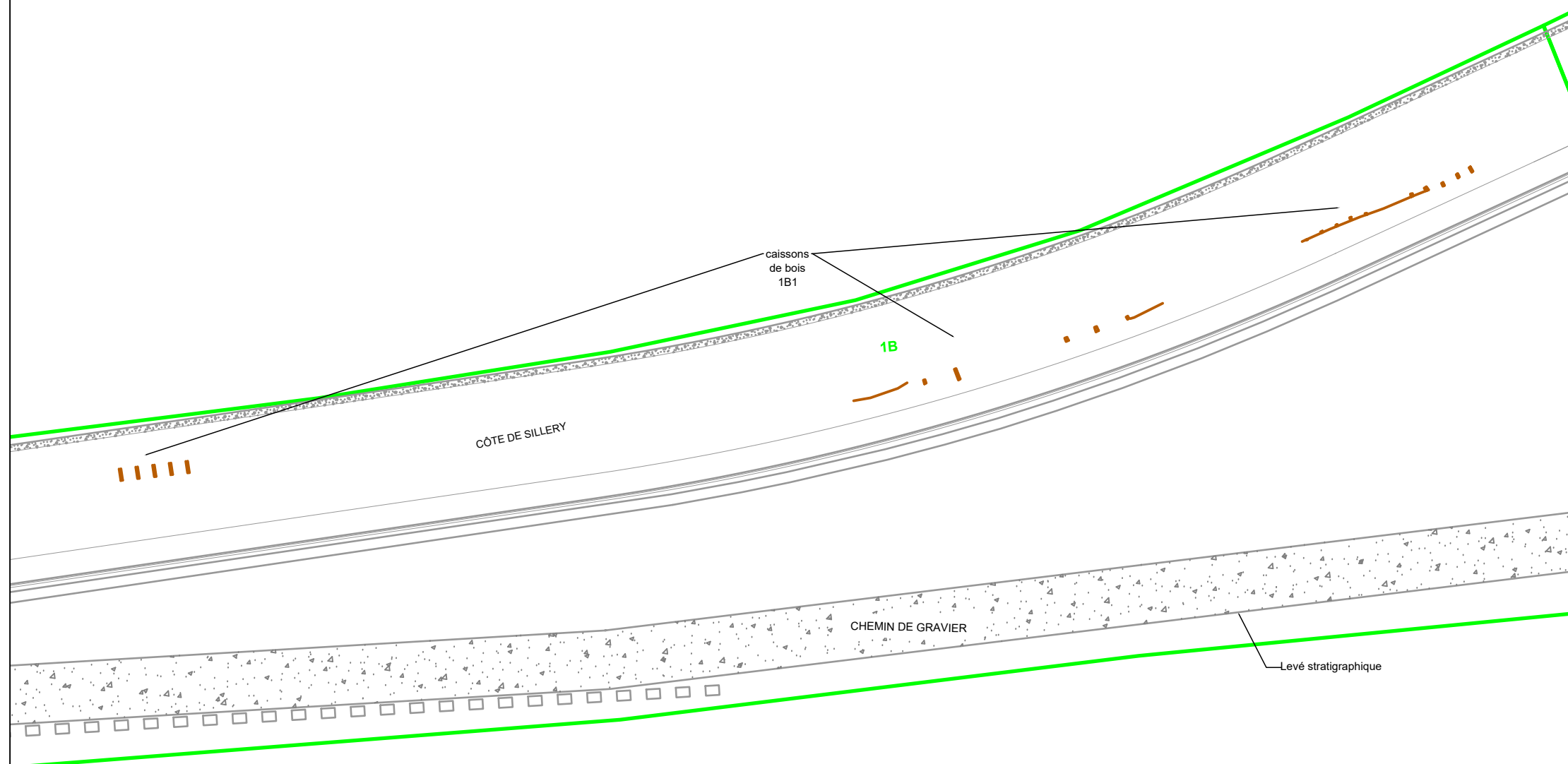
Source : Plan base, cartographie numérique, ville de Québec,  
fichier 001-PromenadesSamuelChamplain\_topo.dwg,  
SCOPQ Fuseau 7, NAD83 SCRS et C-GVD28 (NMM)



CÔTE DE SILLERY  
INTERVENTIONS ARCHÉOLOGIQUES  
DÉTAIL DE LA SOUS-OPÉRATION VDAQ1604-1B

PLAN 7

- SOUS-OPÉRATION
- 1A IDENTIFICATION DE SOUS-OPÉRATION
- BOIS
- MAÇONNERIE
- 1B1 IDENTIFICATION DE VESTIGE



Source : Plan base, cartographie numérique, ville de Québec,  
fichier 001-PromenadesSamuelChamplain\_topo.dwg,  
SCOPQ Fuseau 7, NAD83 SCRS et C-GVD28 (NMM)



### 3.2.2 Concentration d'artefacts

Quelques indices d'aménagement ou d'occupation ont été consignés lors de l'excavation, au pied de la côte, d'une tranchée pour permettre l'enfouissement de conduites d'Hydro-Québec (photo 14). Hormis la présence de tuyaux de fonte ou de grès grossier, une petite concentration d'artefacts fut enregistrée lors du relevé stratigraphique (tableau 2). Celle-ci comprenait, entre autres, du *pearlware*, de la terre cuite fine blanche, un fourneau de pipe en terre cuite fine argileuse blanche inscrit « TD » et des os de mammifères (photo 15). De même, l'analyse de la paroi de l'excavation nous permet d'identifier une superposition de sable et de galets qui pourraient être les témoins d'un ancien horizon de plage.



**Photo 14** Tranchée excavée pour l'enfouissement de conduite pour le réseau électrique, vue vers le sud-ouest (VDQ1604-NUM1-5)




**Photo 15** Échantillonnage d'artefacts localisés dans la tranchée d'Hydro-Québec (VDQ1604-NUM1-320)

**Tableau 2** Description de la séquence stratigraphique de la paroi sud de la sous-opération VDQ1604-1B au pied de la côte de Sillery (plan 7)

Couche	Épaisseur	Description	Identification
1B1	0,35 m	Mélange de gravier et de pierres	Surface de circulation
1B2	0,15 m	Argile grise, compacte	Rehaussement?
1B3	0,06 m	Sable gris, ferme, avec des artefacts	Couche d'occupation?
1B4	0,10 m	Sable rouge, ferme, avec des galets	Horizon de plage?
1B5	0,10 m	Sable noir, ferme, avec des galets	Horizon de plage?
1B6	0,06 m	Galets	Horizon de plage?
1B7	0,13 m	Sable rouge, ferme, avec du gravillon	Horizon de plage?
1B8	0,10 m	Galets et sable rouge	Horizon de plage?

La cartographie et les photographies anciennes confirment la présence de bâti sur le chemin du Foulon au pied de la côte de Sillery au XIX<sup>e</sup> siècle, dont une résidence qui devint le premier hôtel de ville (figure 16). Par la suite, pendant le XX<sup>e</sup> siècle, cette occupation domestique devient industrielle. D'après le plan d'assurances de 1951, hormis la station de pompage, les bâtiments présents étaient associés à la Dominion Oil et à une fabrique de bateaux (figure 17). Les diverses conduites dégagées dans la tranchée pourraient être reliées à ces bâtiments. Concernant les niveaux de plage, le plus récent serait antérieur à cette occupation, possiblement antérieur aussi à l'apparition des quais au XIX<sup>e</sup> siècle. Mais, compte tenu de l'ampleur des travaux de réaménagement qu'a subis ce secteur depuis le début du XX<sup>e</sup> siècle, toutes ces couches, même si elles sont dépourvues d'artefacts, forment peut-être plutôt un ou des remblais plus ou moins modernes.



**Figure 16** Côte de Sillery et chemin du Foulon vers 1890 (AVQ)

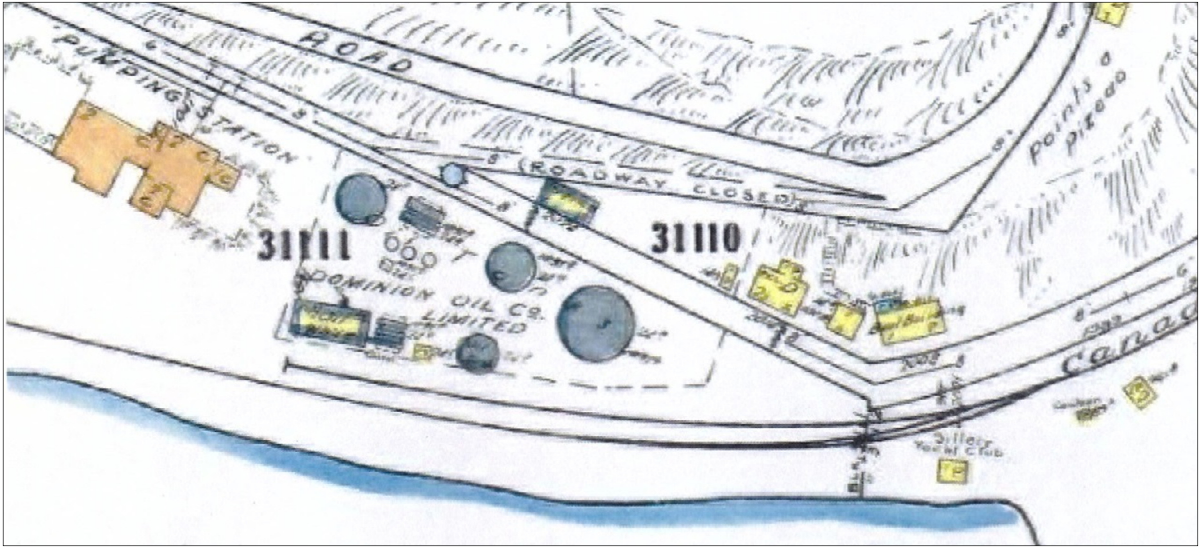


Figure 17 Détail d'Underwriters' Survey Bureau 1951

### 3.3 CeEt-943

#### 3.3.1 Abords de l'ancien garage municipal

##### Vestige de pierres CeEt-943-1C5

Le site CeEt-943, délimité lors de la présente intervention, est situé entre les chainages 0+000 et 0+300, c'est-à-dire la section de la côte de Sillery s'étendant entre la voie ferrée près du boulevard Champlain jusqu'à l'est du garage municipal (plan 8). La maçonnerie 1C5 fut découverte en deux temps. Une première section, orientée nord-ouest-sud-est a été dégagée face à l'entrée est de l'ancien garage municipal et ce, sur une longueur de 2,10 m (plan 9). Ce segment est apparu presque immédiatement sous l'asphalte (photo 16). Tronqué à l'est (possiblement au cours des travaux de 2016), il se poursuivait sous l'asphalte vers l'ouest. Ce mur d'aspect peu soigné est composé de deux assises de moellons de grès avec un peu de calcaire.

Le second segment a été mis au jour sur une longueur de 3,40 m, à quelques mètres à l'ouest du premier (photo 17 et plan 9). Il se poursuit vers l'ouest (sous le garage), ainsi que vers l'est (vers le premier segment). Le mur 1C5 est composé de deux parements de pierres de grès brutes (avec quelques pierres de calcaire) liées par un mortier de chaux. Il mesure 0,65 m de largeur et compte trois assises pour une hauteur de 0,65 m. Le mur repose sur une couche de galets de schiste (tableau 3). Quelques artefacts ont été trouvés lors du dégagement de ce segment, dont de la terre cuite fine blanche, un cul de bouteille en verre vert foncé, des clous découpés et un clou tréfilé.



**Photo 16** Premier segment du vestige CeEt-943-1C5 mis au jour face à l'entrée est de l'ancien garage municipal, vue vers le nord (VDQ1604-NUM1-54)

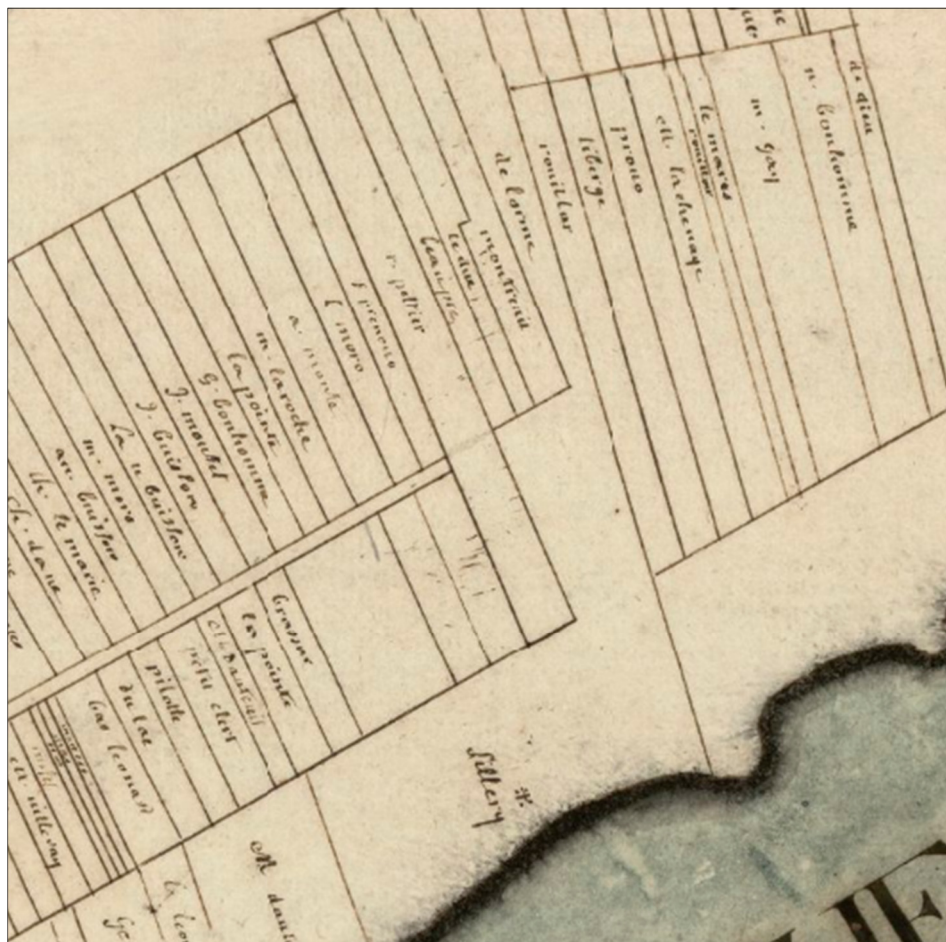


**Photo 17** Deuxième segment du vestige CeEt-943-1C5, vue vers le nord (VDQ-1604-NUM1-223)

**Tableau 3** Description de la séquence stratigraphique de la paroi nord près du vestige CeEt-943-1C5 (plan 9)

Couche	Épaisseur	Description	Identification
1C1	0,03 m	Asphalte	Chaussée
1C2	0,10 m	Gravier angulaire	Lit de pose
1C3	0,21 m	Béton	Dalle du garage
1C4	0,07 m	Loam sableux brun, compact, avec 40 % de galets de schiste; 9 % de mortier, 1 % de fragments de pierres de grès et quelques artefacts	Nivellement
1C5	0,65 m	Pierres	Mur

Le vestige 1C5 se trouve sur l'une des trois parcelles concédées par les jésuites avant 1663 à même la terre des Amérindiens (figure 2). En 1709, d'après la carte de Catalogne, la terre appartient à Delorme (figure 18). Cependant, ce secteur n'aurait été occupé qu'après l'arrivée des premiers trains de bois en 1807. Les quelques artefacts recueillis au-dessus du mur dateraient sa démolition à la fin du XX<sup>e</sup> siècle. Le positionnement et l'orientation du vestige 1C5 corroboreraient cette datation, étant plus fidèles à l'ancien profil du chemin, modifié au début du XX<sup>e</sup> siècle.



**Figure 18** Gédéon de Catalogne, « Carte du gouvernement de Québec levée en l'année 1709 par les ordres de Monseigneur le Comte de Ponchartrain commandeur des ordres du Roy ministre et secrétaire d'estat » (Gallica, BNF)

## Vestige de pierres CeEt-943-1C6

Le muret de pierres 1C6 est localisé en paroi sud de l'excavation devant l'ancien garage municipal (plans 8 et 9). Il a été dégagé en plusieurs étapes au cours des travaux, dévoilant ponctuellement son étendue. En premier lieu, deux segments ont été mis au jour sur une largeur de 0,70 m près du chaînage 0+200, à environ 0,40 m sous la surface (photo 18). Composés de deux parements de pierres de calcaire brutes liées de mortier, ils ont été dégagés sur une hauteur maximale de 0,90 m, soit quatre assises. Comme mentionné ci-haut, seul le parement nord était visible. Un des segments faisait plus de 12 m de longueur et l'autre, seulement 0,60 m. En un endroit mieux préservé, il est apparu que le parement nord avait été monté à même la paroi et que de l'argile se trouvait à son pied (photo 19).

De nouveaux éléments se sont ajoutés lors de la mise en place d'une nouvelle borne fontaine. Pour cette opération, le mur de pierres au lieu d'être longé, fut coupé sur toute sa largeur. Cette tranchée a permis d'approfondir notre analyse du vestige 1C6. En effet, cette fois-ci, le mur a pu être dégagé sur une hauteur de 2,50 m (sans atteindre la base) et une largeur (au fond de l'excavation) de 1,70 m. D'imposantes pierres de calcaire et de grès ont été retirées du mur pour faire place à la borne-fontaine.

Lors de la poursuite des excavations, une autre section fut localisée près du chaînage 0+160. Enfin, le mur fut à nouveau dégagé pendant l'excavation pour la mise en place de conduites électriques, de sorte que la longueur totale dégagée du mur est d'environ 46,40 m.

À l'évidence, la longueur et le gabarit du mur dépassaient largement les besoins d'une fondation de bâtiment. En tenant compte de tous les indices et de son positionnement en bordure sud de la côte de Sillery, il serait vraisemblable que tous ces segments appartiennent à un mur de soutènement de l'ancien chemin du Foulon au cours du XIX<sup>e</sup> siècle. En 1879, le vestige 1C6 se situait en bordure de la plage, dans l'anse Bowen (figure 7). L'empierrement devait soutenir le chemin tout en contrant l'effet des marées.



**Photo 18** Premiers segments dégagés du mur de soutènement CeEt-943-1C6 en face à l'ancien garage municipal, vue vers le sud (VDQ1604-NUM1-132)



**Photo 19** État du parement et des sols du côté nord du vestige CeEt-943-1C6, vue vers le sud-ouest (VDQ1604-NUM1-166)

## Vestige de pierres CeEt-943-1C12

Un troisième vestige de pierres a été trouvé, cette fois entre les segments du mur 1C6 et également en plusieurs étapes. Un premier segment de pierres calcaires de 4,20 m de longueur, orienté est-ouest, longeait le mur 1C6 (plans 8 et 9). Seule une partie du parement nord fut dégagée. Celui-ci était en mauvais état (photo 20). Il se situait à 6,80 m d'altitude (NMM) et fut excavé sur une profondeur de 0,47 m. À l'est, le segment orienté nord-sud fut dégagé un peu plus tard face au chaînage 0+200. Le vestige était composé de deux parements de moellons de grès. Chaque mur est large de 0,55 m et est préservé sur deux assises. Le lien entre les vestiges 1C12 et 1C6 n'a pu être établi. La jonction des murs nord et est a été démolie pendant l'excavation, il ne demeurait qu'un segment long et haut de 0,50 m. L'extrémité ouest du vestige 1C12 a été dégagée au cours de la pose de conduites électriques (photo 21). D'une largeur maximale de 0,43 m, il comprenait deux parements de pierres calcaires avec quelques pierres schisteuses. Apparue à une altitude de 6,95 m (NMM), il a été mis au jour sur 0,50 m de hauteur (photo 22). Là encore, aucun lien entre les murs 1C6 et 1C12 n'a pu être observé. Plusieurs artefacts ont été découverts dans la couche d'argile 1C11 qui bordait le vestige 1C12, tout au fond de la tranchée (tableau 4). On y compte un fragment de pot à plante en terre cuite grossière sans glaçure, de la terre cuite grossière à glaçure, un fragment de contenant en terre cuite fine blanche, de la terre cuite fine blanche vitrifiée dont un fragment à motif imprimé semblant représenter l'escalier Casse-Cou et des fragments de contenants inscrits « [ROY]AL [C]HINA », du grès grossier nord-américain, une poignée en porcelaine commune, de la porcelaine fine orientale, du verre incolore, des tessons de bouteilles en verre teinté vert et en verre teinté bleu, du verre vert foncé, une lame de patin en métal ferreux, un *spike* en fer forgé, un clou probablement découpé et des morceaux de chaussures (photo 23).

**Tableau 4** Description de la séquence stratigraphique de la paroi sud près du vestige CeEt-943-1C12

Couche	Épaisseur	Description	Identification
1		Gravier angulaire	Lit de pose de l'asphalte
2	0,25 m	Argile rouge et galets de schiste rouge	Remblai
3	0,20 m	Criblure de pierre	Remplissage
4	0,33 m	Sable brun; ferme	Remplissage
5	0,40 m	Argile rouge, compacte, avec 30 % de galets de schiste, 1 % de fragments de briques rouges et de pierres calcaires et des artefacts	Remblai d'abandon

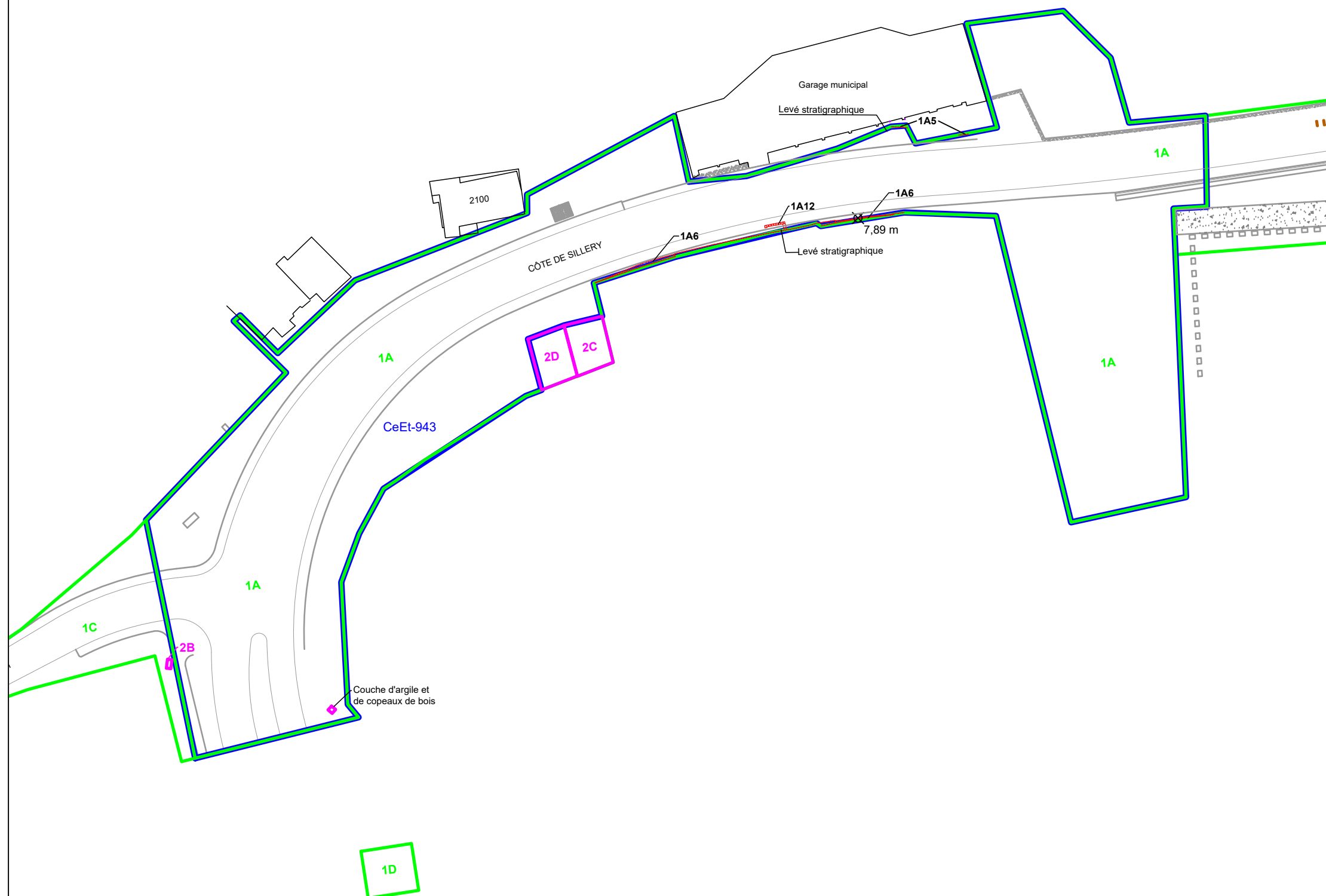
La couche d'argile avec artefacts au pied du vestige 1C12 pourrait représenter l'abandon de l'aménagement auquel il se rattachait. L'absence de lien apparent entre les vestiges 1C12 et 1C6 laisse croire que la construction du mur de soutènement 1C6 a contribué au démantèlement partiel du vestige 1C12, donc que ce dernier serait plus ancien. Le vestige 1C12 pourrait représenter les fondations de la partie nord d'une petite dépendance du XIX<sup>e</sup> siècle, peut-être associée au bâtiment qui s'étendait plus au nord-est (vestige 1C5).



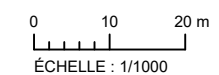
CÔTE DE SILLERY  
INTERVENTIONS ARCHÉOLOGIQUES

CeEt-943

PLAN 8



- SOUS-OPÉRATION
- 1A IDENTIFICATION DE SOUS-OPÉRATION
- BOIS
- MAÇONNERIE
- 1C6 IDENTIFICATION DE VESTIGE
- ⊗ 7,89 POINT D'ALTITUDE
- SITE ARCHÉOLOGIQUE RECENSÉ
- CeEt-943 CODE BORDEN









Source : Plan base, cartographie numérique, ville de Québec,  
fichier 001-PromenadesSamuelChamplain\_topo.dwg,  
SCOPQ Fuseau 7, NAD83 SCRS et C-GVD28 (NMM)

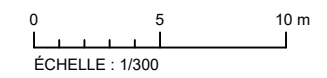
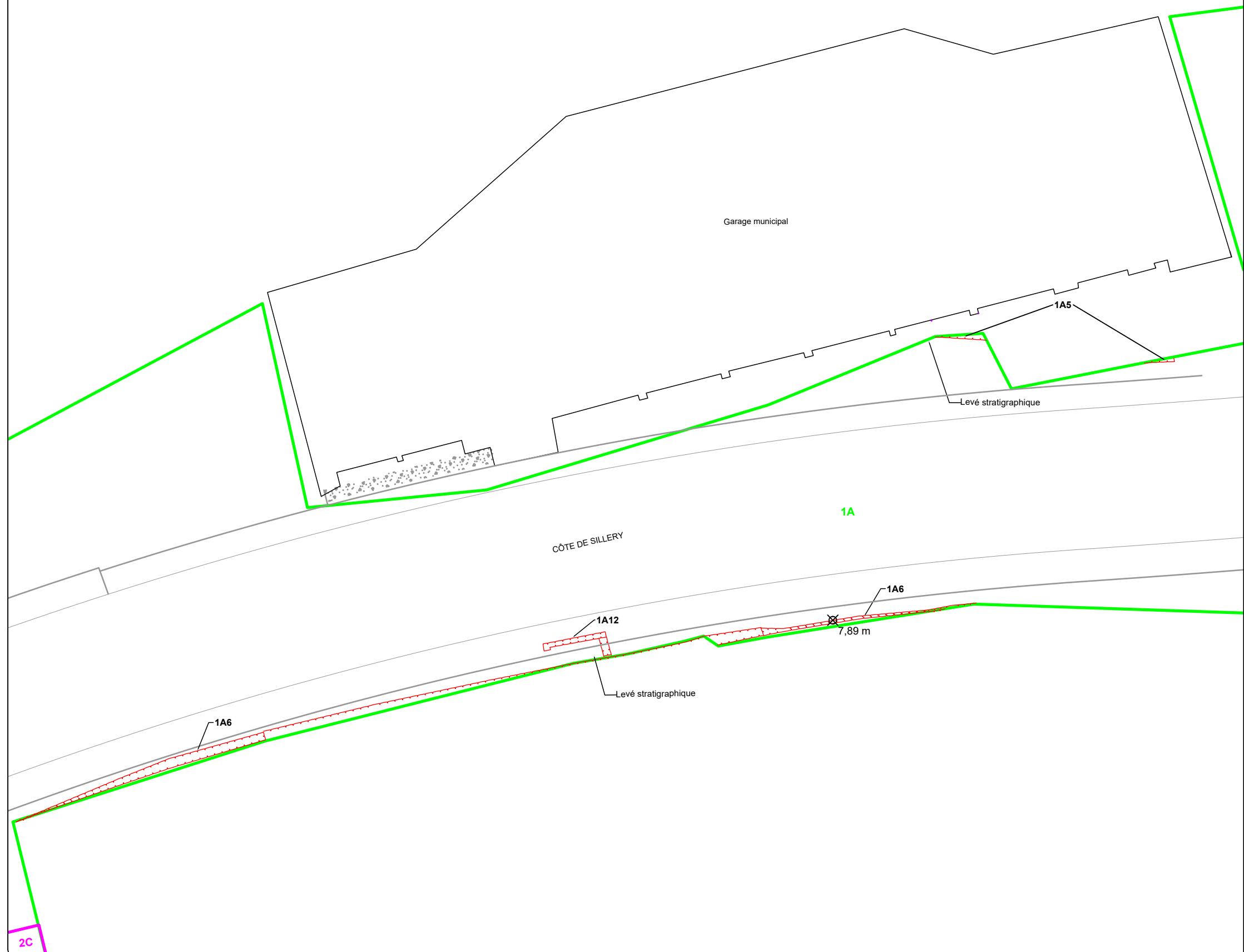


CÔTE DE SILLERY  
INTERVENTIONS ARCHÉOLOGIQUES

CeEt-943 (DÉTAIL)

PLAN 9

-  SOUS-OPÉRATION
-  1A IDENTIFICATION DE SOUS-OPÉRATION
-  BOIS
-  MAÇONNERIE
-  1C6 IDENTIFICATION DE VESTIGE
-  7,89 POINT D'ALTITUDE



Source : Plan base, cartographie numérique, ville de Québec,  
fichier 001-PromenadesSamuelChamplain\_topo.dwg,  
SCOPQ Fuseau 7, NAD83 SCRS et C-GVD28 (NMM)





**Photo 20** Localisation du vestige CeEt-943-1C12, vue vers le sud-est (VDQ1604-NUM1-189)



**Photo 21** Coin ouest du vestige CeEt-943-1C12 dans la paroi nord, vue vers le nord (VDQ1604-NUM1-245)

**Photo 22** Détail du coin ouest du vestige CeEt-943-1C12, vue vers le nord (VDQ1604-NUM1-247)

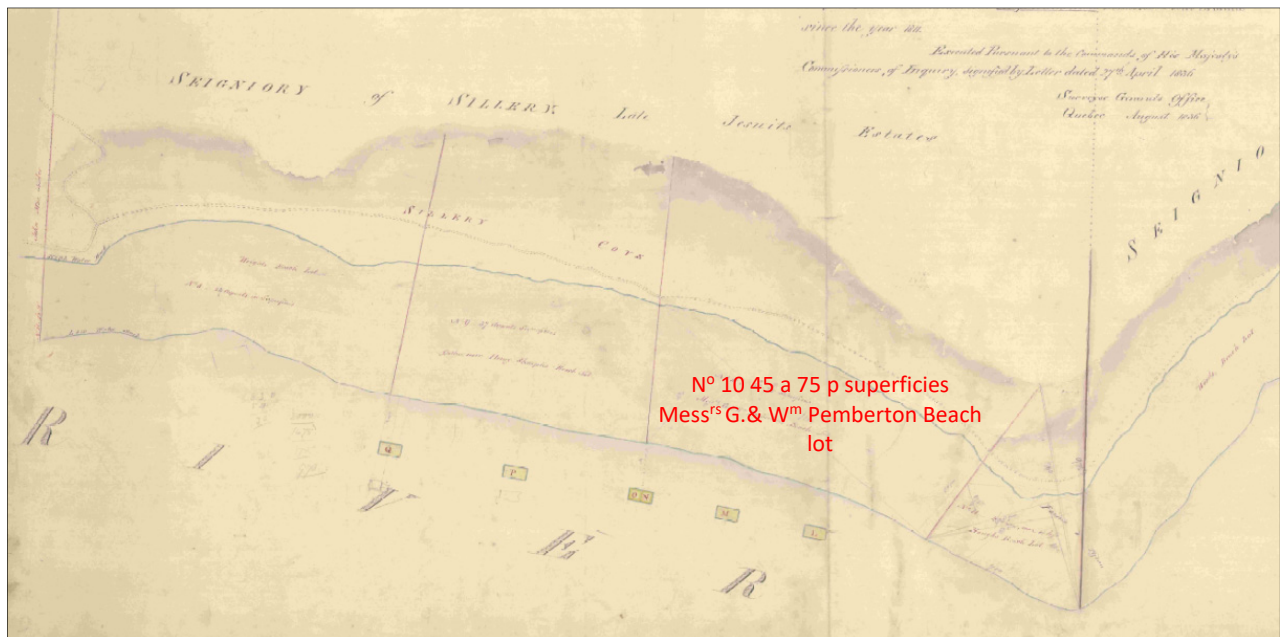


**Photo 23** Certains des artefacts présents à l'intérieur du vestige CeEt-943-1C12 (photographie Isabelle Hade)

## Discussion

Les vestiges découverts près du garage municipal sont situés sur les anciens lots 267 et 269. Au début du XX<sup>e</sup> siècle et auparavant, ces deux lots furent généralement vendus ensemble et correspondaient à un des lots de grève et d'eau profonde voués une occupation essentiellement liée aux industries forestière et navale. En effet, les anses de Sillery (en fait toute la rive du fleuve entre la Basse-Ville et Saint-Augustin) connurent un intense développement à la suite du blocus continental imposé par Napoléon en 1806 à l'Angleterre (Ethnoscop 2010 : 17 et Lapointe 1982).

Les lots 267 et 269 étaient connus sous le nom d'anse Bowen ou Fry, du nom de l'un de ses propriétaires. Ils avaient cependant été d'abord concédés à George et William Pemberton en 1835, tel qu'indiqué sur un plan de 1836 (figure 19).



**Figure 19** « Anses et lots de grèves allant du port de Québec à la Pointe à Pizeau s'étendant le long de la rive Nord du fleuve St-Laurent près de Québec », 1836 (Greffes de l'arpenteur général du Québec, PL9514)

Dans les années 1860, la succession Pemberton, représentée par Margaret Pemberton et autres, vend les lots 267 et 269 à James Bowen et Henry Fry (Clapham 1862a, 1862b et 1866). Et en 1896, les successions Bowen et Fry les cèdent à la firme Dobell Beckett (Campbell 1896a et 1896b). En 1907, un acte de vente entre cette firme et un des associés, William Molson Dobell, offre une description assez détaillée de la propriété :

All that track, piece or parcel of land, situate, lying & being along the river St. Lawrence in the Seigniory of Sillery [...] bounded in front by said water mark, in rear by the ridge of the hill near the said river, on the south west by a line running north 26 degrees west dividing the said lot from other ground in the occupancy of Messrs Sharples, Nain, Wright & Co. On the North East by a line running from a large rock at low water marked B bearing north 4 degrees 15 minutes East, dividing the said lot track or parcel of land from other ground in the possession of Denis Bogue, representative of Benjamin Hough, containing about 45 arpents 75 perches French measure in superficies [...] & all the deep water lots, ways, path, passages, commodities, advantages, easements & appurtenances whatsoever, to the said track of land & beach belonging or in anywise appertaining, together with the wharves, piers, houses, tenements & other buildings thereon erected (Campbell 1907a).

Ainsi, tel que le mentionne Dion-McKinnon (1987 : 89), les maisons des ouvriers appartiennent aux employeurs. Il est probable que les vestiges 1C5 et 1C12 proviennent de bâtisses appartenant aux marchands de bois ayant occupé la propriété à partir des années 1830, dont certaines sont illustrées de manière schématique sur le plan de Hopkins de 1879 (figure 3).

Un peu plus tard en 1907, William Molson Dobell revend la propriété à Charles Victor Nellany (Campbell 1907b) pour le montant de 45 000 \$. Nellany vend ensuite à Michael P. Davis en 1909, puis en 1917, ce dernier cède la propriété à la Commission du chemin de fer transcontinental, un organisme du gouvernement fédéral, cette fois-ci pour près de 150 000 \$ (Baillargeon 1917).

En 1935, le lot 269 est subdivisé. Le secteur où se trouvent les vestiges fait alors partie du lot 269-1. Le plan de cadastre faisant état de la subdivision montre deux bâtiments à cet endroit (figure 20).

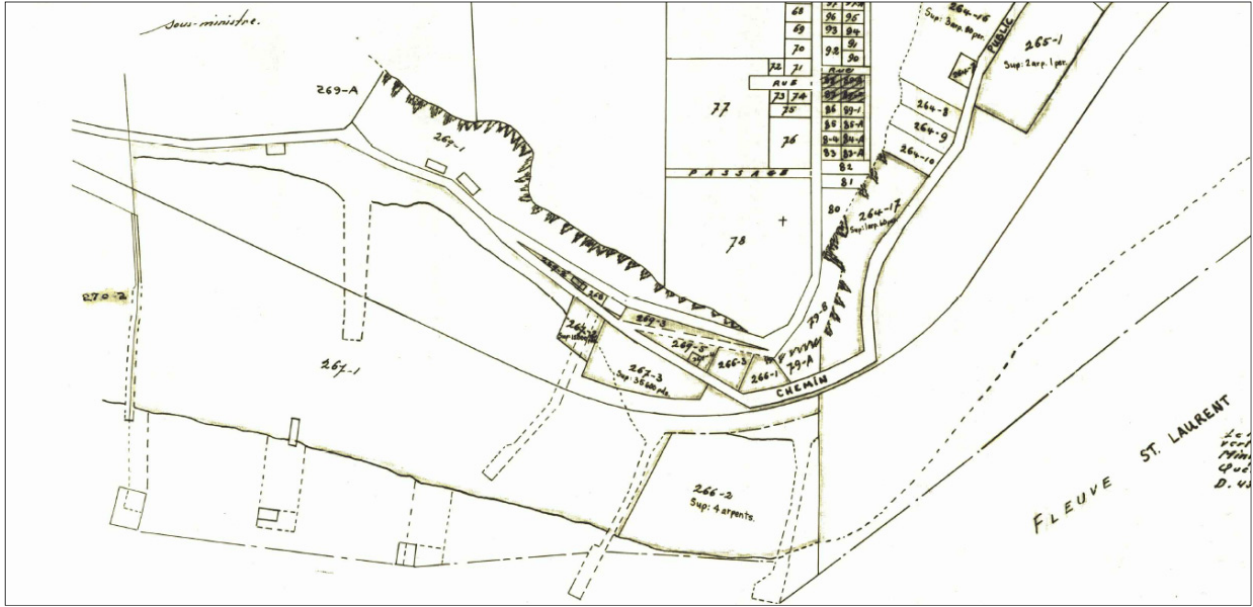


Figure 20 Athéod Tremblay, « Plan indiquant la subdivision d'une partie des lots nos 63 [...] », 1935 (RFQ)

### 3.3.2 Couche d'argile et de copeaux de bois

Dans la partie sud-ouest de la sous-opération CeEt-943-1C, une excavation a été réalisée près de la voie ferrée pour la mise en place d'un capteur d'eau pluviale jusqu'à une profondeur d'environ 5 m (plan 8). Une couche d'argile grise contenant des pièces et des copeaux de bois est apparue à une altitude d'environ 2,65 m, soit juste au-dessus du roc (photos 24 et 25).

Cette couche est sans doute associée à des activités liées au commerce du bois ou à la construction navale au cours du XIX<sup>e</sup> siècle. Les pièces de bois abîmées lors du transport ou altérées par le séchage étaient découpées sur place avant d'être embarquées dans les bateaux ou d'être utilisées pour la fabrication de navires (Lapointe 1982 : 18-21).







### 3.4 Sous-opération VDQ1604-1C

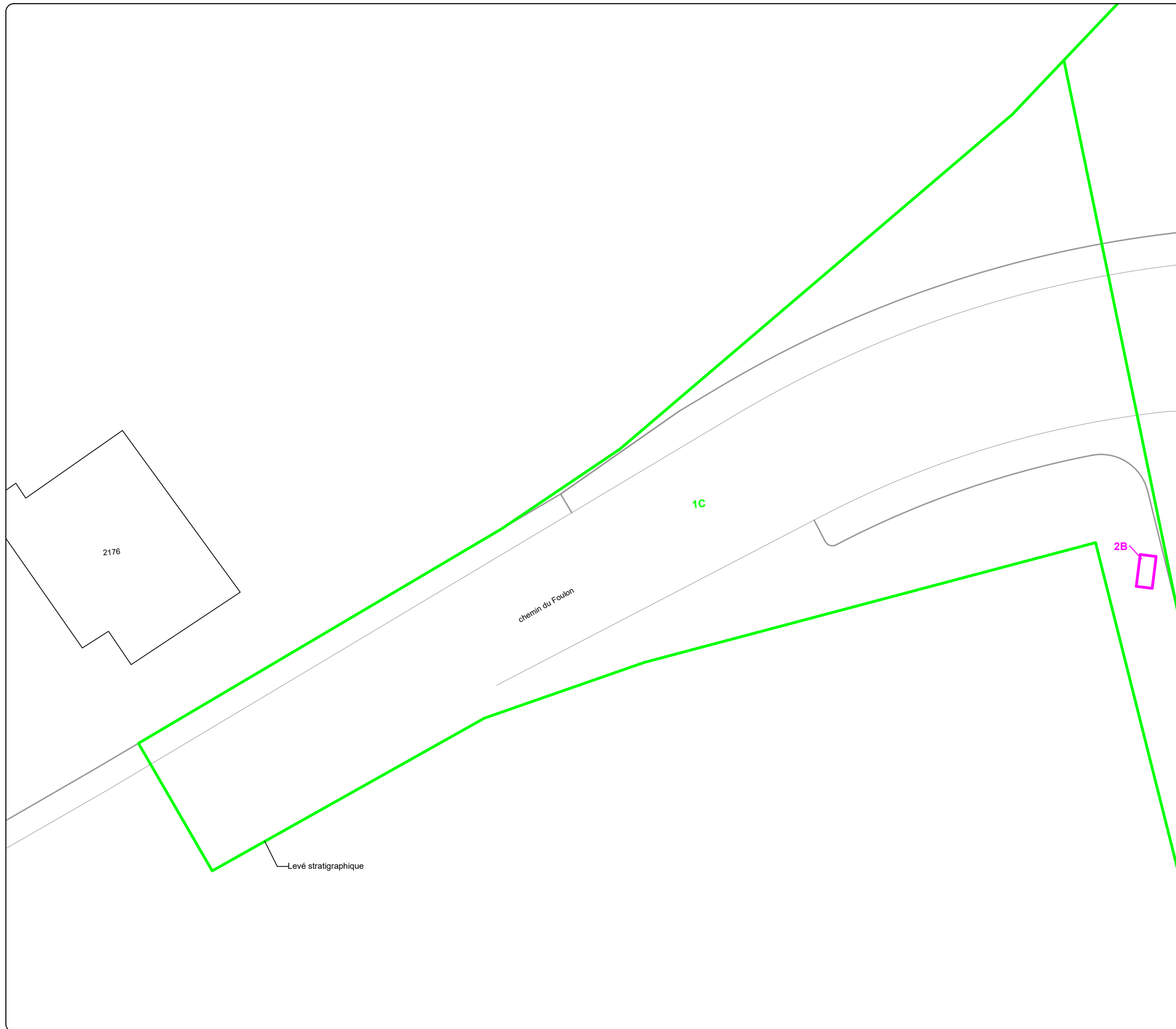
Le projet s'est aussi étendu à une petite portion du chemin du Foulon, soit à partir du 2176, chemin du Foulon jusqu'à la jonction du chemin avec la côte de Sillery. Il est à noter que toute la bordure nord du chemin du Foulon avait déjà été perturbée par la mise en place d'une canalisation d'égout en céramique et d'une conduite de gaz en métal.

Au cours des travaux de 2016, une tranchée excavée pour l'enfouissement de fils a permis de dégager une concentration d'artefacts dans une des parois face au 2176, chemin du Foulon (plan 10). Ces artefacts se trouvaient à 0,90 m sous la surface, dans une couche d'argile grise à rouge (tableau 5). L'assemblage (lot 1C4) comprend un fragment de pot à plante en terre cuite grossière sans glaçure, un fragment de contenant en terre cuite grossière à glaçure, de la porcelaine fine orientale, des bouteilles en verre teinté vert, un contenant en verre teinté vert marqué « [P]OND », un pot à condiment aussi en verre teinté vert inscrit « CANADA 6 FL. OZ. SIZE/6 », des pots en verre blanc inscrits « POND'S 2 » et « POND'S REG D 1935 14 MADE IN CANADA » ainsi qu'un clou tréfilé (photo 26). Le nettoyant pour le visage Pond a été inventé en 1846 et se vend encore aujourd'hui. Cet assemblage pourrait dater du milieu du XX<sup>e</sup> siècle.

CÔTE DE SILLERY  
INTERVENTIONS ARCHÉOLOGIQUES  
SOUS-OPÉRATION VDQ1604-1D

PLAN 10

-  SOUS-OPÉRATION
-  1A IDENTIFICATION DE SOUS-OPÉRATION
-  BOIS
-  MAÇONNERIE
-  1C6 IDENTIFICATION DE VESTIGE
-  7,89 POINT D'ALTITUDE



0 2,5 5 m  
ÉCHELLE : 1/250



Source : Plan base, cartographie numérique, ville de Québec,  
fichier 001-PromenadesSamuelChamplain\_topo.dwg,  
SCOPQ Fuseau 7, NAD83 SCRS et C-GVD28 (NMM)





**Photo 24** Vue vers le nord-est du secteur où fut localisée la couche de pièces et de copeaux de bois (VDQ1604-NUM1-280)



**Photo 25** Couche d'argile contenant des copeaux de bois (VDQ-1604-NUM1-283)



**Photo 26** Certains des artefacts découverts dans la tranchée pour l'enfouissement de fils sur le chemin du Foulon (VDQ1604-NUM1-316)

**Tableau 5** Description de la séquence stratigraphique de la paroi sud de la sous-opération VDQ1604-1C

Couche	Épaisseur	Description	Identification
1	0,15 m	Loam	Gazon
2	0,50 m	Loam sableux brun, meuble	Aménagement paysager
3	0,25 m	Sable brun et gravier	Infrastructure de la rue
4	0,23 m	Argile grise à rouge, compacte, avec 1 % de fragments de pierre calcaires	Nivellement
5	0,44 m	Argile rouge, compacte; avec 30 % de galets de schiste	Sol naturel stérile
6	0,04 m	Argile grise, compacte	Sol naturel stérile

### 3.5 Sous-opération VDQ1604-1D

Une dernière intervention a été menée au mois d'octobre en périphérie de l'aire d'étude, soit dans le stationnement entre le boulevard Champlain et la voie ferrée (plan 8). À cette occasion, une fosse de 11,30 m par 10,50 m a été creusée afin d'installer un accès à une conduite existante (photo 27). Aucune ressource archéologique n'y fut recensée.



**Photo 27** Localisation de la sous-opération 1E dans le stationnement entre la voie ferrée et le boulevard Champlain, vue vers le nord-est (VDQ1604-NUM1-325)

## 3.6 Inventaire préhistorique

À la suite d'une visite de la totalité de l'emprise du chantier de construction et après la consultation des rapports archéologiques antérieurs ayant touché l'emprise des travaux, soit la surveillance archéologique de la plantation d'arbres dans la côte de Sillery (Lavoie 2014) et de la construction d'un puits d'exploration pour la localisation d'une conduite d'égout au bas de cette côte (Lavoie 2015) ainsi que deux études de potentiel archéologique (Ethnoscop 2010 et Plourde 2012), deux zones furent retenues afin d'y réaliser un inventaire (sous-opérations VDQ1604-2A et 2B, plans 4 et 8). Un troisième espace, réservé pour l'enfouissement de végétaux, fut également retenu pour l'inventaire. Celui-ci doubla de superficie au cours de l'excavation (sous-opérations VDQ1604-2C et 2D, plan 8).

Les deux premières zones ont chacune fait l'objet d'une tranchée mesurant 2 m par 1 m. Les sols furent excavés à la pelle, au pic, au piolet, à la binette et à la truelle. Leur contenu fut examiné systématiquement, puis fouillé à la truelle quand un horizon organique et/ou des artefacts étaient rencontrés. La troisième zone, quant à elle, s'est étendue sur 17,40 m par 10,50 m. Elle fut excavée mécaniquement et cela jusqu'au roc.

La nomenclature des unités de fouille se présente ainsi : VQ1604 correspond au nom du projet, les sous-opérations 2A à 2D ont été affectées aux tranchées, puis chaque couche correspondait à un lot. L'altitude de la surface des lots a été saisie à l'aide d'un niveau optique et de points de repère géoréférencés localisés à proximité. Des photographies d'ensemble, de la surface de certains lots et de parois de sol représentatives ont été prises. Les profils de sols ont été décrits dans un carnet d'arpentage.

### 3.6.1 Sous-opération VDQ1604-2A

La sous-opération VDQ1604-2A a été implantée dans la côte de Sillery, du côté sud de la grande courbe, soit à un peu plus de 90 m au sud-est de la façade de l'église Saint-Michel de Sillery (plan 4). L'axe longitudinal de la tranchée était orienté nord-est-sud-ouest (photo 28). La surface du sol était en pente légère vers le sud-ouest. Un décapage mécanique de la couche végétale avait déjà été réalisé avant notre arrivée. La séquence stratigraphique se décline de la façon suivante (figure 21 et photo 29).

-Lot 2A1 : sable grossier brun foncé, meuble, avec des plaquettes de schiste. Des tessons de contenants en terre cuite fine blanche et en terre cuite fine jaune, de la vitre, des clous découpés et des os de mammifères ont été extraits de cette couche, dont l'épaisseur moyenne est de 0,08 m. L'altitude de la surface de ce lot varie entre 28,82 m et 29 m (NMM).

-Lot 2A2 : limon sableux brun, compact, contenant du charbon de bois. Des fragments de bois ont été découverts dans le coin nord-est de la couche, dont l'épaisseur moyenne est de 0,11 m. L'altitude de la surface de varie entre 28,74 m et 28,89 m (NMM). On a recueilli dans cette couche une bille en terre cuite grossière sans glaçure, des fragments de contenants en terre cuite fine blanche, des tuyaux de pipes en terre cuite fine argileuse

blanche, un tesson de contenant en verre incolore, une tige en métal cuivreux, un macaron en métal ferreux inscrit « UNION CLEAN FEBRUARY 1905 R.C. », des clous forgés, des clous découpés et des os de mammifères.

-Lot 2A3 : limon argileux bourgogne, compact, contenant beaucoup de plaquettes de schiste. Des tuyaux de pipes en terre cuite fine argileuse blanche, une plaque en métal ferreux et des éclats de silex y ont été trouvés. Ce niveau, excavé sur 0,12 m de profondeur, correspond vraisemblablement à l'interface avec la roche en place. L'altitude de la surface de ce lot varie entre 28,63 m et 28,81 m (NMM).

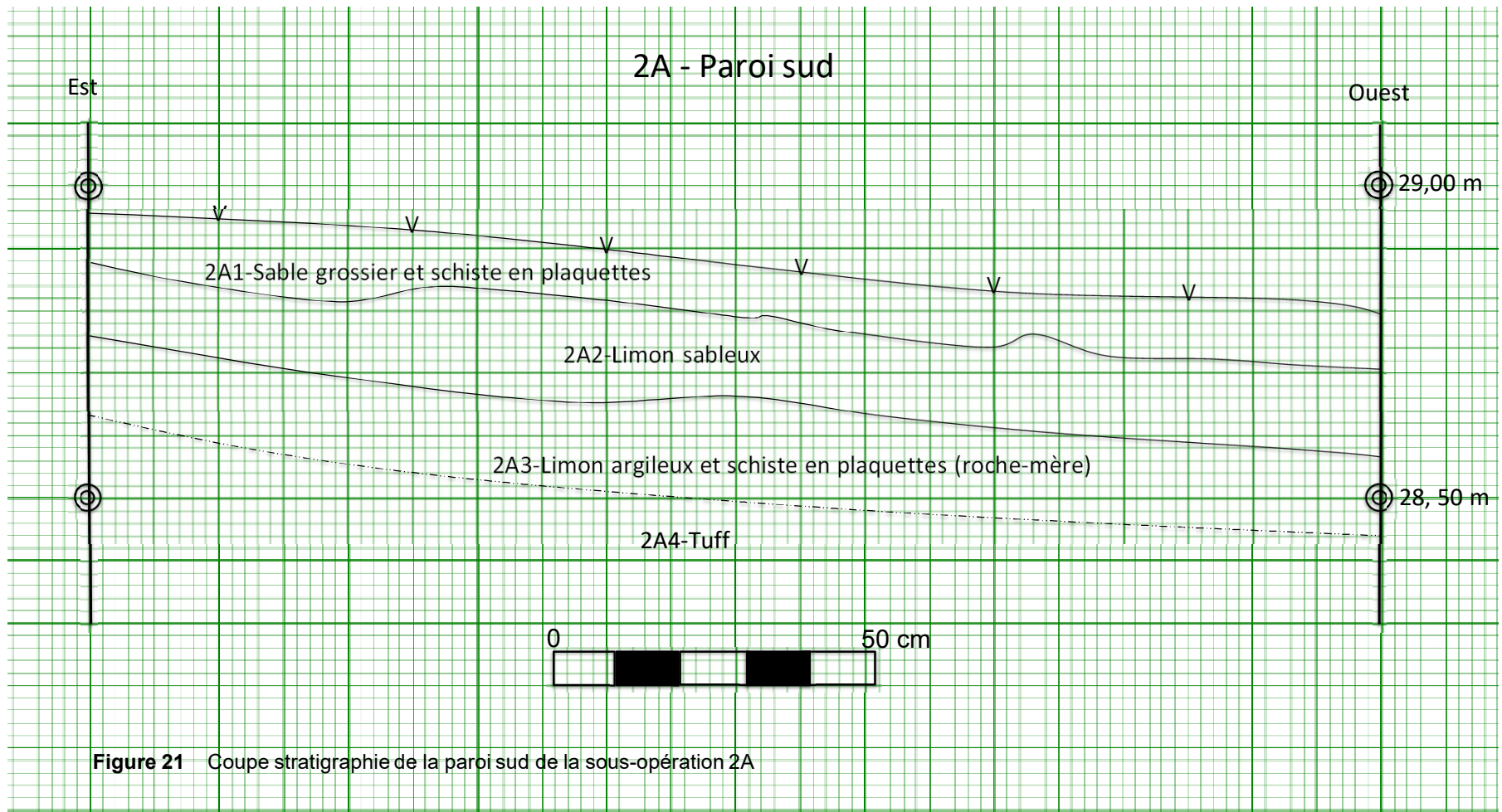
-Lot 2A4 : roc.



**Photo 28** Vue vers le sud de l'emplacement de la sous-opération VDQ1604-2A (VDQ1604-NUM2-2)



**Photo 29** Fouille du lot VDQ1604-2A2, vue vers le sud-ouest (VDQ1604NUM2-7)



**Figure 21** Coupe stratigraphie de la paroi sud de la sous-opération 2A

### 3.6.2 Sous opération VDQ1604-2B

La sous-opération VDQ1604-2B a été implantée vis-à-vis du coin sud-ouest du carrefour du chemin du Foulon et de la côte de Sillery, au centre d'une bande gazonnée comprise entre la clôture ceinturant le parc et le trottoir de béton (plan 8). Deux chambres de raccordement nécessitant une excavation de plus de 3 m de profondeur devaient être installées dans ce secteur. L'axe longitudinal de la tranchée était orienté nord-nord-ouest-sud-sud-est (photo 30). La surface du sol était plane et gazonnée, sans aucune pente. La séquence stratigraphique se décline de la façon suivante (figure 22 et photo 31).

-Lot 2B1 : Sable limoneux brun foncé, lit de pose du gazon. L'épaisseur moyenne de ce niveau est de 0,10 m. L'altitude moyenne de la surface est de 6,39 m (NMM).

-Lot 2B2 : Sable, gravier et limon gris foncé, compact, avec des plaquettes de schiste. L'épaisseur moyenne de ce niveau est de 0,20 m. L'altitude moyenne de la surface est de 6,29 m (NMM).

-Lot 2B3 : Limon beige parfois bourgogne avec du gravier et des plaquettes de schiste en plaquettes. L'épaisseur de ce niveau varie entre 0,25 m et 0,30 m. L'altitude moyenne de la surface est de 6,08 m (NMM).

-Lot 2B4 : Sable brun foncé, organique, avec du gazon non décomposé, révélant vraisemblablement une ancienne surface de sol. L'épaisseur de ce niveau est inférieure à 0,05 m. L'altitude moyenne de la surface est de 5,80 m (NMM).

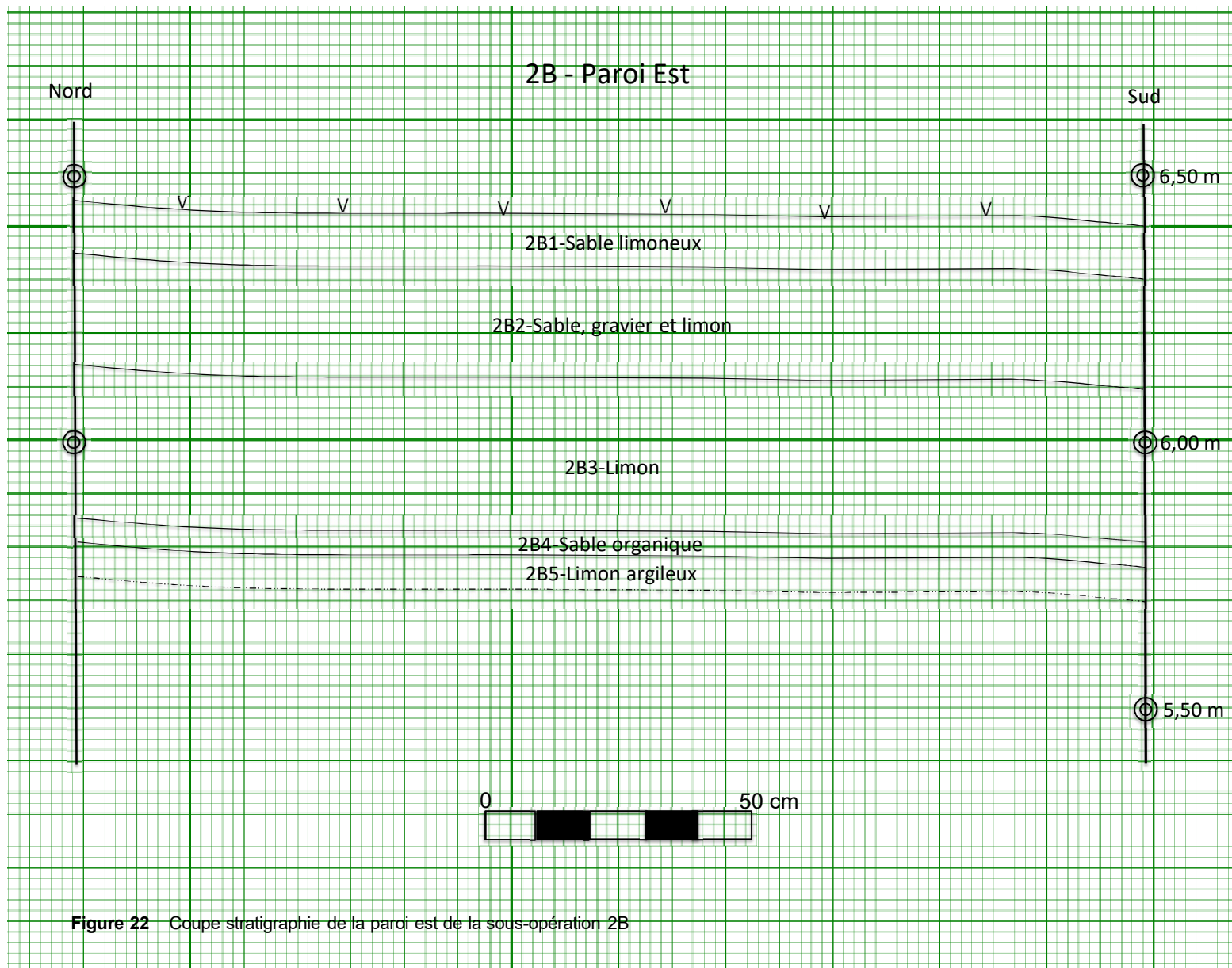
-Lot 2B5 : Limon argileux gris, très compact, comportant une densité élevée de schiste en plaquettes et en blocs. Une brique commune a été découverte dans ce lot. L'épaisseur de ce niveau est d'au moins 0,05 m. La fouille du sondage a été interrompue à 0,75 m de profondeur en raison de la trop grande compacité du sol.



**Photo 30** Vue vers le nord de l'emplacement de la sous-opération VDQ1604-2B (VDQ1604-NUM2-9)



**Photo 31** Paroi nord de la sous-opération VDQ1604-2B, vue vers le nord (VDQ1604-NUM2-19)



**Figure 22** Coupe stratigraphie de la paroi est de la sous-opération 2B

### 3.6.3 Sous-opérations VDQ1604-2C et 2D

La troisième zone se trouve dans la côte de Sillery, à l'ouest de l'ancien garage municipal dans un terrain vague (plan 8). Une première fosse fut excavée et, compte tenu de l'importance des végétaux à enfouir (renouée du Japon), celle-ci fut doublée (photo 32). Cette excavation nous a permis de faire un relevé stratigraphique complet du secteur (tableau 6). L'altitude au sommet de la fosse était de 7,63 m (NMM). Nous avons pu constater de la présence d'une couche de remblai de 2,60 m d'épaisseur dans laquelle se trouvaient divers débris, comme un enjoliveur de voiture et plusieurs clôtures métalliques (photo 33). Cependant, sous ce remblai, un horizon de loam sableux et de galets de schiste rouge pourrait être associé à un ancien niveau de plage. Quelques artefacts du XIX<sup>e</sup> siècle ont été découverts dans cette couche (photo 34).

**Tableau 6** Description de la séquence stratigraphique de la paroi sud des sous-opérations VDQ1604-2C et 2D

<b>Couche</b>	<b>Épaisseur</b>	<b>Description</b>	<b>Identification</b>
2A1	2,6 m	Mélange d'argile et de galets de schiste contenant des pierres, des briques, des végétaux et des débris de clôtures	Remblai moderne
2A2	0,40 m à 0,60 m	Loam sableux brun et galets de schiste rouge; ferme, avec quelques artefacts	Plage ancienne
2A3	0,30 m à 0,70 m	Argile grise	Ancien fond marin
2A4		Roc	



**Photo 32** Localisation des sous-opérations VDQ1604-2C et 2D dans la côte de Sillery, vue vers le sud-est (VDQ1604-NUM1-291)



**Photo 33** Vue de la séquence stratigraphique de la paroi sud de la sous-opération VDQ1604-2C, vue vers le sud-est (VDQ1604-NUM1-294)



**Photo 34** Artefacts présents dans la couche VDQ1604-2C2 (VDQ1604-NUM1-298)



## 4.0 Conclusion et recommandations

---

La surveillance archéologique réalisée du 24 mai au 7 octobre 2016 lors des travaux de réfection de la côte de Sillery ont permis de constater l'importance des perturbations anciennes et récentes dans les rues touchées. En effet, toute la zone centrale de la côte avait déjà fait l'objet de travaux majeurs pour l'implantation de services pendant les années 1930. Il en était de même dans la portion du chemin du Foulon touchée par le mandat. Cependant, des ressources archéologiques ont tout de même pu être découvertes. Les fondations du laboratoire du docteur Lavoie demeurent toujours partiellement en place dans la côte de Sillery. Datant du début du XX<sup>e</sup> siècle et formé de caissons en bois, un ouvrage de soutènement de la côte a été dégagé en contrebas de l'église Saint-Michel. Des vestiges du XIX<sup>e</sup> siècle ont également été trouvés, soit des concentrations d'artefacts, des fondations de pierres, un mur de soutènement en grès et une couche de copeaux de bois.

L'excavation de deux tranchées et de deux fosses dans autant de secteurs présentant un potentiel archéologique quant à une présence amérindienne (préhistorique et historique) n'a pas donné lieu à la découverte d'artefacts ou d'écofacts anciens. Les contextes pédologiques étaient considérablement altérés, comme en témoignent l'omniprésence des remblais.

En raison des résultats de l'intervention de 2016, aucune recommandation n'est formulée advenant d'autres travaux dans l'emprise même de la côte de Sillery. Cependant, des ressources archéologiques demeurent toujours présentes à l'intérieur du périmètre du code Borden et en périphérie des travaux. Il est donc recommandé de porter une attention particulière lors de travaux dans ces secteurs, surtout advenant la démolition de l'ancien garage municipal.



## Bibliographie

---

### SOURCES MANUSCRITES

Baillargeon, Charles Jules

1917 Vente entre Patrick Davis et les Commissaires du Chemin de fer transcontinental, 24 novembre 1917, RFQ, enregistrement 162425

Campbell, William Noble

1896a Vente entre la succession de James Bowen et Dobell, Beckett & Co., 10 août 1896, RFQ, enregistrement 96692

1896b Vente entre la succession de Henry Fry et Dobell, Beckett & Co., 26 juin 1896, RFQ, enregistrement 96594

1907a Vente entre Dobell Beckett & Co et William Molson Dobell, 30 avril 1907, RFQ, enregistrement 122091

1907b Vente entre William Molson Dobell et Charles Victor Nellany, 31 juillet 1907, RFQ, enregistrement 122849

Clapham, John Greave

1862a Vente de Margaret Pemberson et autres à James Bowen, 11 novembre 1862, BAnQ CN 301, S67

1862b Vente de Margaret Pemberton et autres à Henry Fry, 11 novembre 1862, BAnQ CN 301, S67

1866 Transport et vente de William Walker à Henry Fry, 17 octobre 1866, BAnQ CN 301, S67

### SOURCES IMPRIMÉES

BERNIER, André

1977 *Le Vieux-Sillery*. Québec, ministère des Affaires culturelles. 167 p.

DION-MCKINNON, Danielle

1987 *Sillery. Au carrefour de l'histoire*. Boréal. 197 p.

DUSSAULT, Clément T.

1981 *Sillery, an un 1856*. Sillery, Service des archives de la Ville de Sillery. 65 p.

### ETHNOSCOPIE

2010 *Promenade Samuel-De Champlain, phase 3, étude de potentiel archéologique*. Québec, Commission de la capitale nationale du Québec. 71 p.

2012 *Promenade Samuel-De Champlain, phase 3, tranchées de caractérisation des sols, surveillance archéologique*. Québec, Commission de la capitale nationale du Québec. 74 p.

2013 *Promenade Samuel-De Champlain, phase 3, surveillance archéologique lors de la caractérisation environnementale de site de 2011*. Québec, Commission de la capitale nationale du Québec. 70 p.

2015 *Inventaire archéologique le long de la phase 3 de la promenade de Samuel-De Champlain*. Québec, Commission de la capitale nationale du Québec. 59 p.

LAMONTAGNE, P. A. et Robert RUMILLY

1952 *L'histoire de Sillery 1630-1950*. Ville de Sillery. 117 p.

LAPOINTE, Andrée

1982 *Sillery et l'industrie du bois au XIX<sup>e</sup> siècle*. Sainte-Foy, Université Laval.

LAVOIE, Carl

2014. *Surveillance archéologique. Plantation d'arbres dans la côte de Sillery*. Québec, Ville de Québec.

2015 *Surveillance archéologique. Puits d'exploration pour la localisation d'une conduite d'égout au bas de la côte de Sillery*. Québec, Ville de Québec.

PLOURDE, Michel

2012 *Étude du potentiel archéologique de l'occupation amérindienne du territoire de la ville de Québec*. Québec, Ville de Québec.

PROVOST, Honorius

1977 *Notre-Dame-de-la-Garde de Québec. Cahiers d'histoire n° 30*. Québec, Société historique de Québec.

ROULEAU, Serge

2014 *Surveillance archéologique de la côte de Sillery, 2013*. Québec, Ville de Québec. 43 p.

## **Annexe A** Inventaires des artefacts et des écofacts

---



Inventaire des artefacts et écofacts

Site : Côte de Sillery, Ville de Québec  
Code : CeEt-943

Archéologues : Michel Huot  
Analyste : Isabelle Hade

Date : Décembre 2016  
Collection :

Code	Site	Lot	Code Matériau	Matériau	Objet	Nbre Art.	Nbre Obj.	Code Fonction	Fonction	Commentaires	No Cat.
CeEt-	943	1A4	M2.3.2	Verre coloré transparent	bouteille	1	1	F5.02.2	Conservation et entreposage des excitants et alcools	Fragment de cul sphérique de 8 cm de diam. (le long du mur de fondation-sous roulotte).	
CeEt-	943	1A4	M3.04.2	fer laminé	clou découpé	1	0	F5.08.4.2	Fixations	Fragment de tige. (le long du mur de fondation-sous roulotte).	
CeEt-	943	1A4	M3.04.2	fer laminé	clou découpé	1	1	F5.08.4.2	Fixations	Clou de 8 cm de long. (le long du mur de fondation-sous roulotte).	
CeEt-	943	1A4	M3.04.3	fer tréfilé	clou	1	1	F5.08.4.2	Fixations	Clou dont la pointe est absente. 8 cm de long. résiduelle. (le long du mur de fondation-sous roulotte).	
CeEt-	943	1A11	M1.1.1	Terre cuite commune non vernissée	pot à fleur-plante	1	1	F3.1.1.1	Agriculture et horticulture	Fragment de base avec trou d'irrigation. Pâte orange. 8 cm de diam. estimé. (inter fondation)	
CeEt-	943	1A11	M1.1.2	Terre cuite commune vernissée	théière	2	1	F3.2.4.1	Transformation des aliments	Fragments jointifs de rebord et de paroi. Pâte orange et glaçure brune luisante. Rebord permettant de recevoir un couvercle, épaupe tombante et paroi annelée sous l'épaupe. Présence de deux bloqueurs de couvercle. 11 cm de diam. d'ouv. (inter fondation)	
CeEt-	943	1A11	M1.1.2	Terre cuite commune vernissée	contenant-couvercle	1	1	F5	Consommation de la matière fabriquée ou préparée	Fragment de rebord de couvercle en cloche et avec assise. Pâte orange et glaçure brune luisante. Sans lien avec l'objet décrit précédemment. (inter fondation)	
CeEt-	943	1A11	M1.1.2	Terre cuite commune vernissée	contenant-poignée?	1	1	F5	Consommation de la matière fabriquée ou préparée	Fragment mince au contour ondulé. Pâte orange et glaçure incolore d'aspect brun-noisette. Mince bande de dorure peinte sur le pourtour extérieur et tâches de dorure sur l'ensemble de la surface extérieure. 4,5 cm de haut. x 5 cm de larg. x env. 1 cm d'épais. (inter fondation)	
CeEt-	943	1A11	M1.2.2.08	Terre cuite fine vernissée blanche	contenant	1	0	F5	Consommation de la matière fabriquée ou préparée	Fragment de paroi. Sans décor. (inter fondation)	
CeEt-	943	1A11	M1.2.2.09	Terre cuite fine vernissée blanche vitrifiée	tasse	1	1	F5.01.1.4	Vaisselle de table pour l'absorption des aliments	Fragment de base circulaire à paroi cannelée. 5 cm de diam. (inter fondation)	
CeEt-	943	1A11	M1.2.2.09	Terre cuite fine vernissée blanche vitrifiée	tasse	1	1	F5.01.1.4	Vaisselle de table pour l'absorption des aliments	Fragment de base circulaire à pied annulaire et de paroi avec partie de l'anse. 5 cm de diam. de base. 1 cm de larg. d'anse. (inter fondation)	
CeEt-	943	1A11	M1.2.2.09	Terre cuite fine vernissée blanche vitrifiée	tasse-anse	2	2	F5.01.1.4	Vaisselle de table pour l'absorption des aliments	Fragments d'anses dont une avec repose-pouce. 3,5 cm de haut. et 5 cm de haut. (inter fondation)	
CeEt-	943	1A11	M1.2.2.09	Terre cuite fine vernissée blanche vitrifiée	soucoupe	2	1	F5.01.1.4	Vaisselle de table pour l'absorption des aliments	Fragments jointifs de rebord. Décor moulé à motif épi de blé. (inter fondation)	
CeEt-	943	1A11	M1.2.2.09	Terre cuite fine vernissée blanche vitrifiée	plat de service	1	1	F5.01.1.3	Vaisselle de service pour l'absorption des aliments	Fragment de rebord ondulé et de base. Sans décor. (inter fondation)	
CeEt-	943	1A11	M1.2.2.09	Terre cuite fine vernissée blanche vitrifiée	bol ou assiette creuse	1	1	F5.01.1.4	Vaisselle de table pour l'absorption des aliments	Fragment de base circulaire. Décor imprimé bleu-gris, au fond, entre la base et la paroi et sur le mari. Motif floral. (inter fondation)	

Code	Site	Lot	Code Matériau	Matériau	Objet	Nbre Art.	Nbre Obj.	Code Fonction	Fonction	Commentaires	No Cat.
CeEt-	943	1A11	M1.2.2.09	Terre cuite fine vernissée blanche vitrifiée	bol ?	1	1	F5.01.1.4	Vaisselle de table pour l'absorption des aliments	Fragment de base circulaire. Décor imprimé turquoise à motif floral au fond et sur la paroi. (inter fondation)	
CeEt-	943	1A11	M1.2.2.09	Terre cuite fine vernissée blanche vitrifiée	soucoupe	1	1	F5.01.1.4	Vaisselle de table pour l'absorption des aliments	Fragment de rebord. Décor peint d'une ligne brune-dorée sous le rebord (inter fondation)	
CeEt-	943	1A11	M1.2.2.09	Terre cuite fine vernissée blanche vitrifiée	assiette	1	1	F5.01.1.4	Vaisselle de table pour l'absorption des aliments	Fragment de rebord. Décor peint d'une ligne brune-dorée sous le rebord. Même ensemble que soucoupe décrite précédemment. (inter fondation)	
CeEt-	943	1A11	M1.2.2.09	Terre cuite fine vernissée blanche vitrifiée	tasse ou pot	1	0	F5	Consommation de la matière fabriquée ou préparée	Fragment de paroi de tasse ou pot cylindrique. Décor imprimé brun à motif de maisons et de personnages sur la paroi extérieure (ressemblant à l'escalier Casse-Cou de Québec). Motif de castor et de feuilles d'érable sous le rebord intérieur. Probablement F.T. Thomas, Britannia Pottery, vers 1890 (inter fondation)	
CeEt-	943	1A11	M1.2.2.09	Terre cuite fine vernissée blanche vitrifiée	pot à crème ou pichet?	1	0	F5.01.1.3	Vaisselle de service pour l'absorption des aliments	Fragment de paroi. Décor d'une bande suivie d'une ligne peintes bleu. (inter fondation)	
CeEt-	943	1A11	M1.2.2.09	Terre cuite fine vernissée blanche vitrifiée	bol	1	1	F3.2.4.1	Transformation des aliments	Fragment de rebord étalé de gros bol. Sans décor. (inter fondation)	
CeEt-	943	1A11	M1.2.2.09	Terre cuite fine vernissée blanche vitrifiée	contenant-couvercle	1	1	F5	Consommation de la matière fabriquée ou préparée	Fragment de couvercle ovale (?) à assise et dessus plat. Sans décor. (inter fondation)	
CeEt-	943	1A11	M1.2.2.09	Terre cuite fine vernissée blanche vitrifiée	assiette	1	0	F5.01.1.4	l'absorption des aliments	Fragment de paroi à pans concaves. (inter fondation)	
CeEt-	943	1A11	M1.2.2.09	Terre cuite fine vernissée blanche vitrifiée	assiette	1	1	F5.01.1.4	Vaisselle de table pour l'absorption des aliments	Fragment de base. Pans concaves. Marque imprimée noire sous la base, indéterminée. (inter fondation)	
CeEt-	943	1A11	M1.2.2.09	Terre cuite fine vernissée blanche vitrifiée	contenant	1	1	F5	Consommation de la matière fabriquée ou préparée	Fragment de base circulaire. Sans décor. Marque imprimée noire sous la base: [ROY]AL [C]HINA, avec une licorne. (inter fondation)	
CeEt-	943	1A11	M1.2.2.09	Terre cuite fine vernissée blanche vitrifiée	contenant	1	1	F5	Consommation de la matière fabriquée ou préparée	Fragment de base circulaire. Sans décor. Marque imprimée noire sous la base: un lion couronné. (inter fondation)	
CeEt-	943	1A11	M1.2.2.09	Terre cuite fine vernissée blanche vitrifiée	contenant	1	1	F5	Consommation de la matière fabriquée ou préparée	Fragment de base circulaire. Sans décor. Marque imprimée noire sous la base, indéterminée. (inter fondation)	
CeEt-	943	1A11	M1.2.2.09	Terre cuite fine vernissée blanche vitrifiée	assiette	1	0	F5.01.1.4	Vaisselle de table pour l'absorption des aliments	Fragment de paroi. Sans décor. Aspect beige-jaunâtre de la glaçure. (inter fondation)	
CeEt-	943	1A11	M1.2.2.09	Terre cuite fine vernissée blanche vitrifiée	contenant	2	0	F5	Consommation de la matière fabriquée ou préparée	Fragments jointifs de paroi de gros contenant globulaire. Sans décor. (inter fondation)	
CeEt-	943	1A11	M1.3.2.1	Grès cérame grossier glaçuré au sel nord-américain	jarre	22	1	F5.01.2	Conservation et entreposage des aliments solides et liquides	Fragments de base circulaire (4) de 30 cm de diam. estimé, de rebord (1) avec présence d'une anse recourbée horizontale et de paroi (17). Décor au bleu de cobalt à motif de fleurs stylisées. (inter fondation)	

Code	Site	Lot	Code Matériau	Matériau	Objet	Nbre Art.	Nbre Obj.	Code Fonction	Fonction	Commentaires	No Cat.
CeEt-	943	1A11	M1.3.2.1	Grès cérame grossier glaçuré au sel nord-américain	cruche-anse	1	1	F5.01.2	Conservation et entreposage des aliments solides et liquides	Fragment d'anse de 19 cm de haut. résiduelle sur 4 cm de larg. (inter fondation)	
CeEt-	943	1A11	M1.5	Porcelaine Commune	poignée	1	1	F5.08.4.5	Systèmes de fermeture	Fragment de poignée en porcelaine blanche. Noircie par la chaleur. 5,5 cm de diam. (inter fondation)	
CeEt-	943	1A11	M1.6.2	Porcelaine fine orientale	coquetier	1	1	F5.01.1.3	Vaisselle de service pour l'absorption des aliments	Fragment de base piédouche. Décor d'une ligne dorée autour du pied. 4 cm de diam. (inter fondation)	
CeEt-	943	1A11	M1.6.2	Porcelaine fine orientale	tasse	1	1	F5.01.1.4	Vaisselle de table pour l'absorption des aliments	Fragment de rebord et de paroi. Trace d'une anse. Décor peint à motif d'oie au contour noir et bec orange. (inter fondation)	
CeEt-	943	1A11	M1.6.2	Porcelaine fine orientale	contenant	1	1	F5	Consommation de la matière fabriquée ou préparée	Fragment de base à pied annulaire. Décor peint de lignes bleus dans un style de chinoiserie. (inter fondation)	
CeEt-	943	1A11	M1.6.2	Porcelaine fine orientale	contenant	1	0	F5	Consommation de la matière fabriquée ou préparée	Fragment paroi. Décor peint d'une mince bande beige. (inter fondation)	
CeEt-	943	1A11	M1.6.2	Porcelaine fine orientale	pot?	1	0	F5	Consommation de la matière fabriquée ou préparée	Fragment paroi de contenant cylindrique à épaulement droit. Trace d'une anse. Sans décor. Glaçure brune-beige sur la surface extérieure. (inter fondation)	
CeEt-	943	1A11	M2	Verre	Indéterminé	1	0	F5	Consommation de la matière fabriquée ou préparée	Fragment difforme de verre fondu. Présence de métal et de mortier. (inter fondation)	
CeEt-	943	1A11	M2.1	Verre incolore	bouteille	1	1	F5	Consommation de la matière fabriquée ou préparée	Fragment de goulot de bouteille rectangulaire. Clo cylindrique de 3 cm de long. Lèvre brevetée. 1,2 cm de diam. d'ouv. (inter fondation)	
CeEt-	943	1A11	M2.1	Verre incolore	contenant	1	0	F5	Consommation de la matière fabriquée ou préparée	Fragment de paroi. Décor moulé de lignes en relief sur la paroi intérieure. (inter fondation)	
CeEt-	943	1A11	M2.2	Verre teinté	bouteille	1	1	F5	Consommation de la matière fabriquée ou préparée	Fragment de base ce bouteille cylindrique en verre teinté vert. Inscription moulée en relief sous la base: 994. 7 cm de diam. Moulée en trois parties. (inter fondation)	
CeEt-	943	1A11	M2.2	Verre teinté	bouteille	1	0	F5	Consommation de la matière fabriquée ou préparée	Fragment de paroi de bouteille rectangulaire à coins chanfreinés et pans concaves en verre teinté bleu. 2,5 cm de larg. (inter fondation)	
CeEt-	943	1A11	M2.3.2	Verre coloré transparent	bouteille	1	1	F5.02.2	Conservation et entreposage des excitants et alcools	Fragment de base circulaire à cul sphérique. 9,5 cm de diam. Fabrication par plaque de base séparée (à partir de 1821). (inter fondation)	
CeEt-	943	1A11	M2.3.2	Verre coloré transparent	bouteille	1	1	F5.02.2	Conservation et entreposage des excitants et alcools	Fragment de goulot et d'épaulement arrondi. Col rétréci vers le haut, bague façonnée en V et lèvre aplatie. Trace de moulage de long du col. 2 cm de diam. d'ouv. Probablement en lien avec la bouteille décrite précédemment. (inter fondation)	
CeEt-	943	1A11	M3.03	Métal cuivreux	bande	1	0	F5	Consommation de la matière fabriquée ou préparée	Fragment de bande rectangulaire ajourée de petits rectangles (5) et d'un petit cercle. 5,2 cm de long. résid. x 2,5 cm de larg. x 0,1 cm d'épais. Grille? (inter fondation)	
CeEt-	943	1A11	M3.03	Métal cuivreux	Indéterminé	1	0	F5	Consommation de la matière fabriquée ou préparée	Petit fragment mince et difforme. (inter fondation)	
CeEt-	943	1A11	M3.04	Métal Ferreux	lame de patin	1	1	F5.09	Jeux et divertissements	Lame de patin incomplète. 30 cm de long. (inter fondation)	

Code	Site	Lot	Code Matériau	Matériau	Objet	Nbre Art.	Nbre Obj.	Code Fonction	Fonction	Commentaires	No Cat.
CeEt-	943	1A11	M3.04	Métal Ferreux	plaque	1	0	F5	Consommation de la matière fabriquée ou préparée	Fragment de plaque difforme et très corrodées. Présence d'une découpe circulaire de 8 cm de diam. Env. 0,4 cm d'épais. (inter fondation)	
CeEt-	943	1A11	M3.04	Métal Ferreux	clou	1	0	F5.08.4.2	Fixations	Fragment de clou trop corrodé pour permettre l'identification. Semble découpé. (inter fondation)	
CeEt-	943	1A11	M3.04	Métal Ferreux	bande	1	0	F5	Consommation de la matière fabriquée ou préparée	Fragment de bande encavée et recourbée en U. Semble se terminer par une tête ronde à une extrémité. Très corrodée. 9 cm de larg. (inter fondation)	
CeEt-	943	1A11	M3.04	Métal Ferreux	bande	1	0	F5	Consommation de la matière fabriquée ou préparée	Fragment de bande rectangulaire dont une des extrémités est insérée dans une autre bande. Ciseau à bois? 2,5 cm x 6,5 cm pour la lame et 11,5 cm de haut . résiduelle. (inter fondation)	
CeEt-	943	1A11	M3.04.1	fer forgé	clou	1	1	F5.08.4.2	Fixations	Gros clou de type spike, incomplet. Extrémité de la tête très corrodée. 20 cm de long. (inter fondation)	
CeEt-	943	1A11	M5.5.02	Cuir	chaussure	7	0	F5.04.3	Chaussures	Fragments de semelles (3) avec présence de trous de couture, de talon (1) avec présence de clous (6 cm de larg. x 6,5 cm de long. x 2,5 cm d'épais. et d'empaigne difformes (3). (inter fondation)	
CeEt-	943	1A99	M1.2.4.1	Terre cuite fine à pipe blanche	pipe-fourneau	1	1	F5.02.1	Absorption des excitants et alcools	Fourneau de pipe à talon et avec l'inscription TD face au fumeur, post. 1840. (#1835)	

Inventaire des artefacts et écofacts

Site : Côte de Sillery, Ville de Québec  
Code :

Archéologues : Michel Huot  
Analyste : Isabelle Hade

Date : Décembre 2016  
Collection :

Code	Site	Lot	Code Matériau	Matériau	Objet	Nbre Art.	Nbre Obj.	Code Fonction	Fonction	Commentaires	No Cat.
		1A99	M1.2.2.08	Terre cuite fine vernissée blanche	assiette	1	0	F5.01.1.4	Vaisselle de table pour l'absorption des aliments	Fragment de bouge et de marli. Décor imprimé d'une ligne verte entre le bouge et le marli. (haut de la côte dans terre-plein-Lafontaine).	
		1A99	M1.2.2.08	Terre cuite fine vernissée blanche	contenant	1	0	F5	Consommation de la matière fabriquée ou préparée	Fragment plat de base appartenant probablement à l'objet décrit précédemment. Sans décor. (haut de la côte dans terre-plein-Lafontaine).	
		1A99	M1.2.2.09	Terre cuite fine vernissée blanche vitrifiée	contenant-couvercle	1	1	F5	Consommation de la matière fabriquée ou préparée	Fragment de couvercle à assise, circulaire et bombé. 24 cm de diamètre estimé.	
		1A99	M1.2.4.1	Terre cuite fine à pipe blanche	pipe-fourneau	1	1	F5.02.1	Absorption des excitants et alcools	Fourneau de pipe à décor moulé d'un bateau à voiles à gauche et d'un ancre de bateau à droite. Pipe associée au modèle TD, (haut de la côte dans terre-plein-Lafontaine).	
		1B3	M1.2.2.07	Pearlware	soucoupe	2	1	F5.01.1.4	Vaisselle de table pour l'absorption des aliments	Fragments jointifs de rebord et de base. Décor imprimé bleu à motif floral. (pied de la côte tranchée Hydro)	
		1B3	M1.2.2.08	Terre cuite fine vernissée blanche	assiette	1	1	F5.01.1.4	Vaisselle de table pour l'absorption des aliments	Fragment de rebord ondulé. Décor imprimé bleu à motif Willow. (pied de la côte tranchée Hydro)	
		1B3	M1.2.2.08	Terre cuite fine vernissée blanche	soupière?	1	1	F5.01.1.3	Vaisselle de service pour l'absorption des aliments	Fragment de rebord à angle permettant de recevoir un couvercle. Col droit. Décor imprimé bleu à motif d'arabesque sur le col de la paroi extérieure et sous le rebord de la paroi intérieure. (pied de la côte tranchée Hydro)	
		1B3	M1.2.4.1	Terre cuite fine à pipe blanche	pipe-fourneau	1	1	F5.02.1	Absorption des excitants et alcools	Fourneau de pipe à l'inscription TD face au fumeur, (pied de la côte tranchée Hydro)	
		1B3	M5.1.7	Os	ossements	1	0	E1.3.1.5	Mammifères	Fragment. (pied de la côte tranchée Hydro)	
		1B99	M1.2.4.1	Terre cuite fine à pipe blanche	pipe-tuyau	1	0	F5.02.1	Absorption des excitants et alcools	Tuyau de pipe sans décor. (remblai de côte).	
		1B99	M1.3.2.2	Grès cérame grossier glaçuré au sel du Derbyshire	bouteille	1	1	F5	Consommation de la matière fabriquée ou préparée	Fragment de base de bouteille à glaçure beige pâle recouvrant les surfaces intérieure et extérieure. 5,5 cm de diam. (remblai de côte).	
		1B99	M3.04	Métal Ferreux	tige	1	0	F5	Consommation de la matière fabriquée ou préparée	Tige circulaire de 43 cm de long. résiduelle et de 2 cm de diam.	
		1B99	M3.04	Métal Ferreux	tige	1	0	F5	Consommation de la matière fabriquée ou préparée	Tige circulaire de 42 cm de long. résiduelle et de 2 cm de diam. Filetée à une extrémité. Présence d'un écrou de 3 cm2 à chaque extrémité.	
		1B99	M3.04.1	fer forgé	tige	1	0	F5	Consommation de la matière fabriquée ou préparée	Tige carrée de 49 cm de long. résiduelle et de 2 cm2. Repliée à 90 degré. (remblai de côte)	
		1C4	M1.1.1	Terre cuite commune non vernissée	pot à fleur-plante	1	1	F3.1.1.1	Agriculture et horticulture	Fragment de base avec trou d'irrigation. Pâte orange. 6,5 cm de diam. (2178 ch. du Foulon-tranchée Hydro)	
		1C4	M1.1.2	Terre cuite commune vernissée	contenant	1	1	F5	Consommation de la matière fabriquée ou préparée	Fragment de rebord à lèvres rabattues. Pâte beige et glaçure incolore d'aspect brun-beige. Aspect cannelé de la paroi. Gros contenant. (2178 ch. du Foulon-tranchée Hydro)	

Code	Site	Lot	Code Matériau	Matériau	Objet	Nbre Art.	Nbre Obj.	Code Fonction	Fonction	Commentaires	No Cat.
		1C4	M1.6.2	Porcelaine fine orientale	contenant-couvercle?	1	0	F5	Consommation de la matière fabriquée ou préparée	Fragment en forme de dôme. Trace d'un bouton? Décor rose métallique près du rebord et décor polychrome (vert, rose, jaune, mauve et orange) à motif floral. (2178 ch. du Foulon-tranchée Hydro)	
		1C4	M2.2	Verre teinté	bouteille	1	1	F5	Consommation de la matière fabriquée ou préparée	Bouteille entière en verre teinté vert. Corps ovale et cannelé, ouverture fileté. Inscription en relief sous la base: 103. Moulée en trois parties avec plaque de base séparée. Trace de bouchon métallique. 5,5 cm x 2,5 cm de base; 13 cm de haut; 1,5 cm de diam. d'ouv. Bouteille à condiment? (2178 ch. du Foulon-tranchée Hydro)	
		1C4	M2.2	Verre teinté	contenant	1	1	F5.05	Soins du corps	Fragment de base de contenant cylindrique en verre teinté vert. Inscription en relief sur la paroi: [P]OND. Fabriqué par moulage à la presse. 6,5 cm de diam. (2178 ch. du Foulon-tranchée Hydro)	
		1C4	M2.2	Verre teinté	bouteille	1	1	F5	Consommation de la matière fabriquée ou préparée	Bouteille entière en verre teinté vert. Corps ovale à côté droit et ouverture fileté. Inscription en relief sous la base: 782 7. Trace du piston. Fabrication à la machine. Base de 5 cm de diam.; 10 cm de haut.; 4 cm de diam. ouv. (2178 ch. du Foulon-tranchée Hydro)	
		1C4	M2.2	Verre teinté	pot	1	1	F5.01.2	Conservation et entreposage des aliments solides et liquides	Pot à condiment entier en verre teinté vert. Corps cylindrique et ouverture fileté. Inscription en relief au-dessus de la base: CANADA 6 FL. OZ. SIZE et sous la base: 6. Moulée en trois parties avec plaque de base séparée. base de 5 cm x 3 cm; 9 cm de haut.; 2 cm de diam. ouv. (2178 ch. du Foulon-tranchée Hydro)	
		1C4	M2.2	Verre teinté	bouteille	1	1	F5	Consommation de la matière fabriquée ou préparée	Bouteille entière en verre teinté vert. Corps rectangulaire à coins chanfreinés et pans ovales. Bague en boudin et ouverture à lèvres droites. Inscription en relief sous la base, effacée. Trace du piston. Fabrication à la machine. Base de 6,5 cm x 3,5 cm; 12 cm de haut.; 2,5 cm de diam. ouv. (2178 ch. du Foulon-tranchée Hydro)	
		1C4	M2.2	Verre teinté	bouteille	1	1	F5	Consommation de la matière fabriquée ou préparée	Bouteille incomplète dont le goulot est absent en verre teinté vert. Base rectangulaire et corps ovale. Col cylindrique à pans concaves. Inscription en relief sous la base: 1935. Trace du piston. Fabrication à la machine. Base de 4 cm x 2,5 cm; 6 cm de larg. de corps.; 1,5 cm de diam. de col (2178 ch. du Foulon-tranchée Hydro)	
		1C4	M2.3.1	Verre coloré opaque	pot	2	2	F5.05	Soins du corps	Pots en verre opaque blanc de forme ovale. Ouverture fileté. Inscription en relief sous la base: POND'S 2. pour un et POND'S REG D 1935 14 MADE IN CANADA pour l'autre. Fabriqué par moulage à la presse. 5,5 cm de haut. sur 4,5 cm de diam. d'ouv. sur 6 x 5 cm de base. (2178 ch. du Foulon-tranchée Hydro)	
		1C4	M3.04.3	fer tréfilé	clou	1	1	F5.08.4.2	Fixations	Clou entier 11 cm de long. (2178 ch. du Foulon-tranchée Hydro)	
		2A1	M1.2.2.08	Terre cuite fine vernissée blanche	contenant	1	0	F5	Consommation de la matière fabriquée ou préparée	Fragment de paroi. Sans décor. Légèrement altéré.	
		2A1	M1.2.2.12	Terre cuite fine vernissée jaune	contenant	2	0	F5	Consommation de la matière fabriquée ou préparée	Fragments de paroi sans décor.	
		2A1	M2.2	Verre teinté	vitre	1	0	F5.08.3.1	Matériaux de base-vitre	Fragment plat.	
		2A1	M3.04.2	fer laminé	clou découpé	6	0	F5.08.4.2	Fixations	Fragment s de tête (1) et de tige (5).	
		2A1	M5.1.7	Os	ossements	3	0	E1.3.1.5	Mammifères	Fragments.	
		2A2	M1.1.1	Terre cuite commune non vernissée	brique	1	0	F5.08.3.4	Matériaux de base-brique	Nodule de brique à pâte orange vif.	
		2A2	M1.1.1	Terre cuite commune non vernissée	bille	1	1	F5.09	Jeux et divertissements	Bille entière à pâte beige pâle. 1,5 cm de diam.	

Code	Site	Lot	Code Matériau	Matériau	Objet	Nbre Art.	Nbre Obj.	Code Fonction	Fonction	Commentaires	No Cat.
		2A2	M1.2.2.08	Terre cuite fine vernissée blanche	contenant	1	0	F5	Consommation de la matière fabriquée ou préparée	Fragment de paroi. Sans décor.□	
		2A2	M1.2.2.08	Terre cuite fine vernissée blanche	contenant	1	1	F5	Consommation de la matière fabriquée ou préparée	Fragment de rebord. Décor imprimé brun à motif grec.□	
		2A2	M1.2.4.1	Terre cuite fine à pipe blanche	pipe-tuyau	3	0	F5.02.1	Absorption des excitants et alcools	Fragments de tuyaux de pipe sans décor.	
		2A2	M2.1	Verre incolore	contenant	1	0	F5	Consommation de la matière fabriquée ou préparée	Fragment de paroi.	
		2A2	M3.03	Métal cuivreux	tige	3	0	F5	Consommation de la matière fabriquée ou préparée	Fragments de fines tiges circulaire et flexibles. 0,05 cm de diam.	
		2A2	M3.04	Métal Ferreux	macaron	1	1	F5.04.5	Insignes et médailles	Macaron circulaire incomplet composé d'une plaque métallique et d'un dessus de plastique. Épingle en métal cuivreux. Inscription imprimée sur le dessus: UNION CLEAN FEBRUARY 1905 R.C. [...]. env. 2 cm de diam.	
		2A2	M3.04.1	fer forgé	clou	7	0	F5.08.4.2	Fixations	Fragments de tiges (4) et de tête (4).	
		2A2	M3.04.2	fer laminé	clou découpé	28	0	F5.08.4.2	Fixations	Fragments de tiges (13), de tête (14) et de pointe (1).	
		2A2	M5.1.7	Os	ossements	2	0	E1.3.1.5	Mammifères	Fragments.	
		2A3	M4.1.1.09	silex	roche	2	0	E3.2	Roches	Éclats de silex beige avec cortex.	
		2A3	M1.2.4.1	Terre cuite fine à pipe blanche	pipe-tuyau	2	0	F5.02.1	Absorption des excitants et alcools	Fragments de tuyau de pipe sans décor. Objets différents.	
		2A3	M3.04	Métal Ferreux	plaque	3	0	F5	Consommation de la matière fabriquée ou préparée	Fragments de plaques minces et difformes.	
		2A3	M5.1.7	Os	ossements	2	0	E1.3.1.5	Mammifères	Fragments dont un avec traces de boucherie.	



## **Annexe B** Catalogues des photographies

---



Projet : Côte de Sillery

Archéologue : Michel Huot

Film No : VDQ1604

Cliché	Zone	Description	Orientation
001	S.-op. 1C	Début des travaux au pied de la côte	E
002		Idem	E
003	S.-op. 1A	Début des travaux dans le haut de la côte	S-E
004	S.-op. 1B	Idem ; idem	S-E
005		Travaux d'excavation pour les conduites d'Hydro au pied de la côte	S-O
006		Idem ; détail	S-O
007		Idem ; conduites bétonnées	O
008		Tuyaux de terre cuite présents dans la tranchée	N
009		Idem	N
010	S.-op. 1B	Excavation dans la côte	S-E
011		Idem	S-E
012		Excavation pour l'enfouissement des conduites d'Hydro	E
013		Idem ; détail	S-E
014		Idem ; stratigraphie du secteur de la paroi nord	N
015	S.-op. 1C	Excavation dans le secteur de la station de pompage	N-E
016		Idem	S
017		Idem	E
018	S.-op. 1D	Début des travaux dans le secteur du no 2176, chemin du Foulon	E
019		Idem	E
020		Idem ; détail de la stratigraphie de la paroi sud	S
021	S.-op. 1C	Excavation dans le secteur de la station de pompage	S-E
022		Idem	S-E
023	S.-op. 1B	Excavation pour le mur de gabions au pied de la côte	E
024	S.-op. 1C	Excavation dans le secteur de la station de pompage	S
025	S.-op. 1D	Excavation à l'est du no 2174, chemin du Foulon	N-E
026		Idem	N
027	S.-op. 1D	Excavation près de la station de pompage	P
028		Idem	N-E
029	S.-op. 1B	Excavation pour le mur de gabion au pied de la côte	N-E
030		Idem	O
031	S.-op. 1C	Excavation près de la station de pompage	N-E
032		Idem	N-E
033	S.-op. 1D	Stratigraphie de la paroi sud face au no 2176, chemin du Foulon	S
034		Idem ; détail	S
035	S.-op. 1C	Excavation près de la station de pompage	N-E
036	S.-op. 1D	Excavation à l'est du no 2146, chemin du Foulon	E
037		Idem ; détail	E

Cliché	Zone	Description	Orientation
038	S.-op. 1C	Excavation près de la station de pompage	N
039		Idem	N
040	S.-op. 1D	Excavation à l'est du no 2146	E
041		Idem ; détail du tuyau d'égout existant	E
042	S.-op. 1A	Vue de la côte pendant les travaux	O
043		Idem	S-O
044		Idem ; détail du replat	O
045		Idem ; idem	O
046	S.-op. 1D	Excavation à l'est du no 2146, chemin du Foulon	E
047		Excavation de la chambre de raccordement MO123	O
048		Idem ; détail des sols en place	O
049	S.-op. 1C	Excavation près de la station de pompage	N-E
050		Idem	N-E
051		Idem	N
052	S.-op. 1D	Excavation de la chambre MO123	O
053		Idem ; détail de la stratigraphie de la paroi nord	N-O
054	1C5	Massif de pierre face à l'ancien garage municipal	N
055		Idem ; détail	N
056		Idem ; détail	N
057	S.-op. 1D	Excavation de la chambre MO123	O
058		Idem	O
059	S.-op. 1C	Excavation près de la station de pompage	S
060	S.-op. 1D	Excavation face au no 2146	E
061	S.-op. 2A	Début de l'inventaire archéologique dans la cote	S-O
062		Idem ; détail	S-O
063	S.-op. 1A	Vue de l'ancien muret de pierre de la cote	O
064		Idem	
065		Idem	S-O
066		Vestige de pierre dans la falaise (escalier ?)	S
067		Autre vestige au pied de la falaise	S
068	S.-op. 1C	Excavation pour localiser une conduite dans l'entrée de la côte de l'Église près du boulevard Champlain	N-E
069		Idem ; détail de la stratigraphie	E
070		Idem ; idem	E
071	S.-op. 2B	Inventaire près du boulevard Champlain	S
072		Idem	S
073		Idem ; détail de la stratigraphie de la paroi ouest	O
074	S.-op. 1A	Excavation dans le haut de la côte	S-O
075		Idem	S-O
076	S.-op 1B	Idem	O
077		Idem	O
078		Excavation au pied de la côte	N
079		Idem	N
080		Décapage du mur de pierres	E
081		Idem	N-E

Cliché	Zone	Description	Orientation
082	S.-op. 1D	Excavation à l'est du 2140, chemin du Foulon	N
083		Idem ; stratigraphie de la paroi nord	N
084		Idem	E
085	S.-op. 1C	Excavation à l'est de l'ancien garage municipal	O
086		Idem ; détail des parois	O
087		Idem ; détail du pluvial installé	E
088	S.-op. 1D	Traverse de rue à l'est de la chambre MO123 dans le chemin du Foulon	E
089		Idem ; détail de la paroi est	E
090	S.-op. 1B	Excavation au bas de la côte	N-O
091		Idem ; présence de pièces de bois (radier)	N
092		Idem, idem	N
093		Idem ; idem	N
094		Idem ; idem	N
095		Idem ; idem ; détail des tirants	N-E
096		Idem ; idem ; idem	N-E
097		Idem ; idem ; idem	N-E
098		Idem ; vue du tuyau pluvial en cours d'installation	E
099		Idem ; idem	N-E
100	S.-op. 1A	Vue de la côte pendant les travaux	O
101	S.-op 1B	Pièces de bois provenant du radier	-
102		Idem	-
103		Idem ; détail des éléments de fixation	-
104	S.-op 1C	Excavation à l'ouest du no 1837, côte de l'Église	N
105		Idem ; détail de la tranchée	N
106		Idem ; idem	N
107		Idem ; idem ; stratigraphie de la paroi est	E
108		Décapage de la renouée japonaise	S-O
109		Idem ; détail	S-O
110		Excavation au 1837 ; détail de la tranchée	N
111		Idem ; idem	E
112		Excavation au no 1825, côte de l'Église	N
113		Idem	N
114		Idem ; détail de la tranchée	O
115		Idem ; vue de la stratigraphie de la paroi ouest	O
116		Idem ; pièce de métal (appareil photo ?)	-
117		Idem	-
118		Idem ; détail de la tranchée	N
119		Idem	N
120	S.-op. 1A	Travaux le long de la côte	O
121	S.-op. 1B	Idem ; présence de pièces de bois du crib	O
122		Travaux dans la côte ; installation du pluvial	E
123		Idem	E
124		Vue de la côte	S-O
125		Pièce de bois du crib	-

Cliché	Zone	Description	Orientation
126	S.-op. 1A	Excavation dans la rue du Cardinal-Persico	O
127		Idem	N-O
128		Idem ; détail de la stratigraphie de la paroi nord	N
129	1C6	Excavation réalisée face au garage municipal ; muret de pierre	N-O
130		Idem ; idem	S
131		Idem ; idem	S-E
132		Idem ; détail	S
133		Idem ; idem	S
134		Idem ; idem	S-E
135		Idem ; idem	S-O
136		Idem ; idem	S
137		Idem ; idem	S
138		Idem ; idem	S-O
139		Idem ; idem	S
140		Idem ; idem	S
141		Idem ; idem	S
142		Idem ; idem	S
143		Idem ; idem	S
144		Idem ; idem	S
145		Idem ; idem	S
146		Idem ; idem	P
147		Idem ; idem	P
148	S.-op. 1A	Excavation dans le haut de la côte	S-O
149		Idem	S-O
150		Excavation au no 1746, côte de Sillery	S-E
151		Idem ; détail	E
152		Idem ; idem	O
153		Idem ; stratigraphie de la paroi nord	N
154		Idem ; fragment de brique avec inscription «..MAC ...RAND»	
155	S.-op. 1B	Radier de bois dans la côte	S-O
156		Idem	O
157		Idem	O
158		Idem	S-O
159		Idem	O
160		Idem	O
161		Idem	S-O
162		Idem ; détail de l'ancrage dans le roc	O
163		Idem ; idem	O
164		Idem ; élément d'assemblage	S-O
165		Idem ; idem	S-O
166		Idem ; idem	S-O
167	S.-op. 1C	Excavation en face du garage municipale	S-O
168		Idem	O

Cliché	Zone	Description	Orientation
169	S.-op. 1A	Excavation au no 1740, côte de Sillery	E
170	1A3	Idem ; détail de la fondation de l'atelier du docteur Lavoie	E
171		Idem ; idem	E
172		Idem ; idem	E
173		Idem	S-E
174	S.-op. 1B	Radier de bois dans la côte	N-O
175		Idem ; détail	N-O
176		Idem ; détail des assemblages et dormant	N-O
177		Idem ; idem	N-O
178	S.-op. 1A	Excavation au no 1740, côte de Sillery	E
179		Idem	E
180	S.-op. 1C	Excavation face au garage municipale	S
181		Idem	S
182	1C6	Idem ; vue du muret de pierre et mortier	S-E
183		Idem ; idem	S-E
184		Idem ; idem	S-E
185		Idem ; idem	S-E
186	S.-op. 1A	Excavation au no 1740, côte de Sillery	E
187	1A3	Idem ; fondation de l'atelier du docteur Lavoie	N
188		Idem ; détail	N
189	1C12	Vestige de pierre et mortier sous la rue face au garage municipale	N-E
190		Idem ; détail	S-E
191		Idem ; idem	P
192	S.-op. 1C	Base de béton ayant servi de butée pour l'ancien aqueduc	E
193		Idem	E
194		Aqueduc près de la butée	S-E
195		Idem	S-E
196		Idem	S-E
197	S.-op. 1A	Excavation au no 1740, côte de Sillery	O
198		Idem ; détail de la stratigraphie	S-O
199	1C6	Vue du muret à l'ouest du garage ; fin du vestige	N-E
200		Idem	N-E
201		Idem	N-E
202	1A3	Excavation au no 1740, côte de Sillery ; détail du mur de fondation ouest de l'atelier du docteur Lavoie	O
203		Idem ; idem	O
204		Idem ; idem	O
205		Idem ; idem	P
206		Idem ; idem	O
207		Idem ; idem	N-O
208		Idem ; idem	N-O
209		Idem ; stratigraphie de la paroi ouest	O

Cliché	Zone	Description	Orientation
210		Idem ; stratigraphie de la paroi est	E
211	1C6	Vue du muret à l'ouest du garage municipal	S-E
212		Idem ; détail	S-E
213		Idem ; idem	S-E
214		Idem ; idem	P
215		Idem ; idem	P
216	S.-op. 1C	Excavation à l'ouest du garage ; côté falaise	S-O
217		Idem ; idem	O
218		Idem ; idem	O
219	S.-op. 1A	Excavation dans le haut de la côte	S-E
220		Idem	P
221	S.-op. 1C	Excavation à l'ouest du garage ; côté falaise	S-O
222	1C5	Fondation de pierre face au garage ; côté falaise	N
223		Idem	N
224		Idem ; détail	N
225		Idem ; détail	N
226		Idem ; idem	P
227		Idem ; idem	P
228		Idem ; idem	P
229		Idem ; idem	N
230	S.-op. 1C	Excavation dans le secteur du no 1825, côte de Sillery ; ancien trottoirs de béton.	E
231	1C6	Excavation pour une borne fontaine dans le muret de rue près du chainage 0+175	N-O
232		Idem ; détail	P
233		Idem ; détail de pierre dégagée du secteur	O
234		Idem ; excavation en cours	N
235		Idem	S
236	S.-op. 1A	Excavation dans le haut de la côte	S
237		Idem ; détail de la stratigraphie	O
238	S.-op. 1C	Excavation au nord-ouest de la station de pompage	S
239		Idem ; stratigraphie de la paroi Est	E
240		Excavation au sud du garage municipal	O
241	1C6	Idem ; détail du muret dans ce secteur	S
242	S.-op. 1A	Excavation dans le haut de la côte près du no 1746, côte de Sillery	N
243		Idem	N
244	S.-op. 1C	Excavation au nord-ouest de la station de pompage	N-E
245	1C12	Fondation dans la paroi nord face au garage municipal	N
246		Idem	N
247		Idem	N
248		Idem ; détail de la stratigraphie de la paroi nord	N
249		Idem ; détail du vestige	N
250		Idem ; idem	P
251		Idem ; brique présent dans la couche	P

Cliché	Zone	Description	Orientation
252	S.-op. 1C	Excavation face au no 1837, côte de Sillery	O
253		Idem ; couche d'argile	O
254	S.-op. 1A	Excavation face au no 1746, côte de Sillery	N
255		Idem ; détail de la stratigraphie	N-O
256	S.-op. 1C	Excavation le long du mur ouest du garage municipal	N
257		Excavation le long du mur nord du garage	S-E
258		Excavation le long du mur ouest du garage	S-E
259		Idem	S-E
260		Idem	S-E
261		Excavation près de l'entrée du boulevard Champlain	S-O
262		Idem ; détail des sols	S-O
263		Excavation face au no 1825, côte de Sillery	O
264		Idem ; détail des sols	O
265		Décapage de surface près du sondage 2B	S-E
266		Excavation pour l'implantation des TS9675 et 676	E
267		Idem ; détail des sols	N
268		Excavation à la jonction du chemin du Foulon et de la côte de Sillery	O
269		Idem	O
270	S.-op. 1D	Idem	N
271		Idem	S-O
272		Idem	E
273		Idem ; détail des sols	E
274	S.-op. 1C	Idem	S-E
275		Idem	S-E
276		Idem	N
277		Idem	N
278		Idem ; détail des sols	N
279		Excavation près de la voie ferrée	N
280		Idem ; détail des sols	N
281		Idem ; détail de pièces de bois	P
282		Idem ; couche de copeaux de bois	P
283		Idem ; idem	P
284		Idem ; suite vers le nord	N
285		Idem ; idem	N
286		Excavation de conduite à la jonction du chemin du Foulon et de la cote de Sillery	N
287		Idem	S
288		Idem ; détail de la déposition des sols	S
289		Idem ; chambre P.A 8 de Bell	N-O
290		Excavation dans le secteur de la station de pompage	S-E
291	S.-op. 2C	Excavation pour l'enfouissement de la renouée japonaise	S-E
292		Idem	S-E
293		Idem ; cap de roue présent dans les sols d'excavation	P

Cliché	Zone	Description	Orientation
294		Idem ; dégagement du remblai	S-E
295		Idem ; dégagement de la couche d'argile rouge	S-E
296		Idem ; détail de la stratigraphie de la paroi est	E
297		Idem ; idem	E
298		Idem ; artefacts présents dans l'argile rouge	P
299		Idem ; enfouissement de la fosse	S
300		Idem ; idem	S
301		Idem ; idem	O
302		Idem ; idem	S-O
303		Excavation de la deuxième fosse	O
304		Idem	O
305		Idem ; dégagement du remblai supérieur	O
306		Idem ; couche d'argile rouge	P
307		Idem ; couche d'argile grise	P
308		Idem ; roc	O
309		Idem ; stratigraphie de la paroi ouest	O
310	S.-op. 1C	Excavation dans le secteur de la station de pompage	N
311		Idem	N
312		Idem	N
313		Idem	N-E
314	1B99	Fixations pour les cribles de bois	P
315	1D4	Contenants de verre et de céramique mis au jour dans la tranchée face au no 2178, chemin du Foulon	P
316	1D4	Idem	P
317	1C99	Fourneau de pipe avec inscription T D	P
318	1A99	Fourneau de pipe avec décor de bateau	P
319	1A99	Idem	P
320	1B3	Artefacts mis au jour dans une tranchée au pied de la côte de Sillery	P
321	1C11	Semelle	P
322	1C11	Céramique avec décor de l'escalier casse-cou de Québec	P
323	1C11	Contenants de céramique	P
324	1C11	Poignée de porte	P
325	S.-op. 1E	Excavation dans le stationnement au sud de la voie ferrée	N-E
326		Idem ; état des sols en place	N-E
327		Idem ; détail du tuyau pluvial	N-E
328		Idem ; idem	N-E
329		Idem ; idem	E
330		Idem ; stratigraphie de la paroi est	E
331		Idem ; détail de la limite d'excavation	N-E
332		Idem ; idem	E
333		Idem ; idem	N-E



